

## MATERIÁL DO JEDNÁNÍ ZM

Konané dne: 25. 1. 2018

ZM 18 01 04 08

### Název:

Bezúplatný převod části pozemku k.ú. Prostřední Žleb – revokace

Mimořádný materiál:

### Návrh usnesení:

Zastupitelstvo města projednalo návrh na částečnou revokaci usnesení a smlouvu o bezúplatném převodu části pozemku v k.ú. Prostřední Žleb a

**schvaluje**

1. částečnou revokaci usnesení č. ZM 15 09 05 17 ze dne 26. 11. 2015, týkající se nabytí části pozemku p.č. 1281/3 v k.ú. Prostřední Žleb, ve smyslu nového označení nabývané části pozemku, a to z původního „dle GP č. 844-033/2015 nově ozn. jako p.p.č. 1281/5 o vým. 15 m<sup>2</sup>, k.ú. Prostřední Žleb“ nově na „dle GP č. 838-62/2015 nově zn. jako p.p.č. 1281/4 o vým. 16 m<sup>2</sup>“ a

2. uzavření smlouvy č. 19/U/VOB/2017 o bezúplatném převodu vlastnického práva k nemovité věci mezi ČR – ÚZSVM a statutárním městem Děčín na bezúplatný převod části pozemku p.č. 1281/3, dle GP č. 838-62/2015 nově ozn. jako p.p.č. 1281/4 o vým. 16 m<sup>2</sup> v k.ú. Prostřední Žleb, do majetku města.

### Stanovisko RM:

Rada města projednala na svém zasedání dne 12. 12. 2017 návrh na částečnou revokaci usnesení a smlouvu o bezúplatném převodu části pozemku v k.ú. Prostřední Žleb a usnesením č. RM 17 21 37 18 schválila částečnou revokaci usnesení č. RM 15 19 37 18 ze dne 3. 11. 2015, týkající se nabytí části pozemku p.č. 1281/3 v k.ú. Prostřední Žleb, ve smyslu nového označení nabývané části pozemku, a to z původního „dle GP č. 844-033/2015 nově ozn. jako p.p.č. 1281/5 o vým. 15 m<sup>2</sup>, k.ú. Prostřední Žleb“ nově na „dle GP č. 838-62/2015 nově zn. jako p.p.č. 1281/4 o vým. 16 m<sup>2</sup>“ a doporučila zastupitelstvu města schválit částečnou revokaci usnesení č. ZM 15 09 05 17 ze dne 26. 11. 2015, týkající se nabytí části pozemku p.č. 1281/3 v k.ú. Prostřední Žleb, ve smyslu nového označení nabývané části pozemku, a to z původního „dle GP č. 844-033/2015 nově ozn. jako p.p.č. 1281/5 o vým. 15 m<sup>2</sup>, k.ú. Prostřední Žleb“ nově na „dle GP č. 838-62/2015 nově zn. jako p.p.č. 1281/4 o vým. 16 m<sup>2</sup>“ a uzavření smlouvy č. 19/U/VOB/2017 o bezúplatném převodu vlastnického práva k nemovité věci mezi ČR – ÚZSVM a statutárním městem Děčín na bezúplatný převod části pozemku p.č. 1281/3, dle GP č. 838-62/2015 nově ozn. jako p.p.č. 1281/4 o vým. 16 m<sup>2</sup> v k.ú. Prostřední Žleb, do majetku města.

Cena:	0,00
Návrh postupu:	Rada města doporučila revokaci a uzavření smlouvy

## **Důvodová zpráva:**

### **Rekapitulace:**

- zastupitelstvo města projednalo a schválilo v roce 2015 bezúplatný převod části pozemku p.č. 1281/3, dle GP č. 844-033/2015 nově ozn. jako p.p.č. 1281/5 o vým. 15 m<sup>2</sup>, v k.ú. Prostřední Žleb od ÚZSVM do majetku města z důvodu majetkoprávního vypořádání pozemku pod stavbou místní komunikace;

- geometrický plán byl vyhotoven v souvislosti s prodejem části pozemku st.p.č. 5/2 k.ú. Prostřední Žleb, kdy bylo zjištěno, že část sousedního pozemku p.č. 1281/3 ve vlastnictví ČR – ÚZSVM je součástí místní komunikace;

- vlastník byl osloven s žádostí o převod části pozemku dle GP č. 844-033/2015 nově ozn. jako p.p.č. 1281/5 o vým. 15 m<sup>2</sup> do majetku města a bylo projednáno a schváleno v orgánech města a současně i ze strany vlastníka;

- ÚZSVM následně doložil ke schválení smlouvu č. 19/U/VOB/2017 o bezúplatném převodu vlastnického práva k nemovité věci mezi ČR – ÚZSVM a statutárním městem Děčín;

- současně byl doložen i GP č. 838-62/2015 pro rozdělení pozemku p.č. 1281/3 nově ozn. jako p.p.č. 1281/4 o vým. 16 m<sup>2</sup> v k.ú. Prostřední Žleb, z tohoto důvodu je předkládán návrh na částečnou revokaci usnesení RM a ZM;

- usnesení č. RM 15 19 37 18 ze dne 3. 11. 2015

Rada města projednala návrh na bezúplatný převod pozemku v k.ú. Prostřední Žleb a doporučila zastupitelstvu města schválit nabytí části pozemku p.č. 1281/3, dle GP č. 844-033/2015 nově ozn. jako p.p.č. 1281/5 o vým. 15 m<sup>2</sup>, k.ú. Prostřední Žleb bezúplatným převodem od ČR – Úřadu pro zastupování státu ve věcech majetkových, Rašínovo nábřeží 390/42, Nové Město, Praha do majetku města.

- usnesení č. ZM 15 09 05 17 ze dne 26. 11. 2015 Zastupitelstvo města projednalo návrh na bezúplatný převod pozemku v k.ú. Prostřední Žleb a schválilo nabytí části pozemku p.č. 1281/3, dle GP č. 844-033/2015 nově ozn. jako p.p.č. 1281/5 o vým. 15 m<sup>2</sup>, k.ú. Prostřední Žleb bezúplatným převodem od ČR – Úřadu pro zastupování státu ve věcech majetkových, Rašínovo nábřeží 390/42, Nové Město, Praha do majetku města.

OMH - odd. nakládání s majetkem města v rámci prodeje části pozemku st.p.č. 5/2 k.ú. Prostřední Žleb (prodej dokončen, smlouva vložena do KN) zajistil vyhotovení geometrického plánu pro rozdělení pozemku. Současně bylo zjištěno, že místní komunikace je umístěna i na části pozemku p.č. 1281/3 k.ú. Dolní Žleb ve vlastnictví ČR – ÚZSVM a dále na části pozemku p.č. 1281/2 k.ú. Prostřední Žleb ve vlastnictví ČR – Lesy ČR.

Pro potřebu výkonu vlastnických práv ke stavbě místní komunikace je dle zákona č. 13/1997 Sb. o pozemních komunikacích, nezbytné vypořádání majetkoprávního nesouladu pozemků pod stavbou komunikace. Z tohoto důvodu OMH oslovil vlastníky pozemků s žádostí o převod předmětných částí pozemků do majetku města – žádosti jsou řešeny samostatně. V případě ÚZSVM se jedná o část pozemku dle GP č. 844-033/2015 nově ozn. jako p.p.č. 1281/5 o vým. 15 m<sup>2</sup>, následně bylo projednáno a schváleno v orgánech města a současně i ze strany ÚZSVM.

ÚZSVM nyní doložil ke schválení smlouvu č. 19/U/VOB/2017 o bezúplatném převodu vlastnického práva k nemovité věci mezi ČR – ÚZSVM a statutárním městem Děčín, jejíž součástí je i GP č. 838-62/2015 pro rozdělení pozemku p.č. 1281/3 nově ozn. jako p.p.č. 1281/4 o vým. 16 m<sup>2</sup> v k.ú. Prostřední Žleb. Z tohoto důvodu je předkládán i návrh na částečnou revokaci usnesení RM a ZM.

Jedná se o bezúplatný převod části pozemku p.č. 1281/3 o vým. 16 m<sup>2</sup>, k.ú. Prostřední Žleb.

Cena pozemku: bezúplatný převod

Účel dle žádosti: majetkoprávní vypořádání pozemku pod stavbou místní komunikace

Vlastník: ČR – ÚZSVM

Závazky a pohledávky vůči městu: 0

**Vyjádření:**

Příloha:

Komentář:

Příloha:

Komentář:

Příloha:

Komentář:

Příloha:

Komentář:

Příloha:

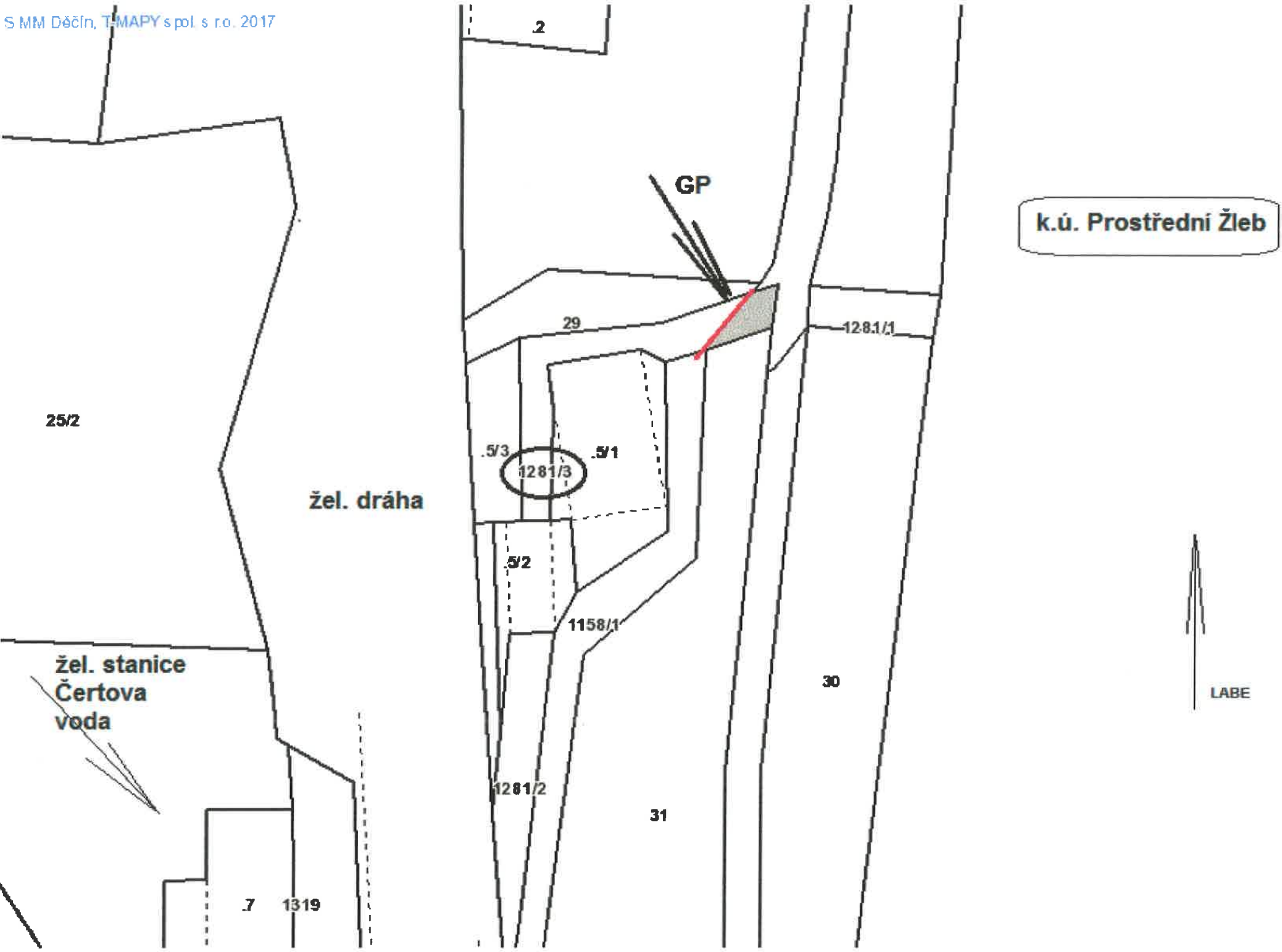
Komentář:

Příloha:

Komentář:

**Schvalovací cesta:**

<b>Zpracoval:</b>	Ing. Martin Kříž	OMH	15.1.2018 14:52 podepsáno	
<b>Předkladatel:</b>	Ing. Jiří Anděl CSc.	PRIM	15.1.2018 15:47 podepsáno	



k.ú. Prostřední Žleb



**ÚŘAD PRO ZASTUPOVÁNÍ STÁTU VE VĚCÍCH MAJETKOVÝCH**  
RAŠÍNOVO NÁBŘEŽÍ 390/42, 128 00 NOVÉ MĚSTO, PRAHA 2  
**ÚZEMNÍ PRACOVIŠTĚ ÚSTÍ NAD LABEM,**  
**MÍROVÉ NÁMĚSTÍ 36, 400 01 ÚSTÍ NAD LABEM**  
ODBOR HOSPODAŘENÍ S MAJETKEM STÁTU

STATUTÁRNÍ MĚSTO DĚČÍN MAGISTRÁT MĚSTA DĚČÍN	3277
Došlo: 13.11.2017 v 08:52:48	Odbor
Č.j.: MDC/107052/2017	Zprac.
Č.dop.: 1 Příloh: 4	
Listů: 1 Druh: smlouva 4x	



25779/U/2017-HMSO

Statutární město Děčín  
Magistrát města Děčín  
Odbor místního hospodářství  
Ing. Martin Kříž, vedoucí odboru  
Mírové nám. 1175/5  
405 38 Děčín IV

Vyřizuje: Drahomíra Koudelková

VÁŠ DOPIS ZN.:  
PŘIJATO DNE:  
NAŠE Č.J.: UZSVM/U/18172/2017-HMSO  
VYŘIZUJE: [REDAKCE]  
ÚTVAR: odd. Hosp. s maj. v operativní evid.  
TELEFON: +420 416 921 519  
E-MAIL: [REDAKCE]  
DAT.SCHRÁNKA: va2fsxs  
DATUM: 10. 11. 2017

Smlouva o bezúplatném převodu

Vážený pane inženýre,

na základě majetkoprávního vypořádání pozemku pod komunikací formou bezúplatného převodu Vám v příloze zasiláme 4 výtisky Smlouvy o bezúplatném převodu vlastnického práva k nemovité věci č. 19/U/VOB/2017. ČR - Úřad pro zastupování státu ve věcech majetkových touto smlouvou bezúplatně převádí na statutární město Děčín vlastnické právo k pozemku, pozemkové parcele č. 1281/4 v k.ú. Prostřední Žleb, odděleného geometrickým plánem z pozemku, p.p.č. 1281/3, zapsaného na LV 60000.

Tímto Vás žádáme o zajištění schválení smlouvy o bezúplatném nabytí vlastnického práva k nemovité věci Zastupitelstvem města Děčín, o vytvoření doložky, která je nedílnou součástí všech stejnopisů smlouvy, a podepsání všech vyhotovení smlouvy a jejich zaslání zpět na adresu ÚZSVM, Územní pracoviště Ústí nad Labem, odbor Hospodaření s majetkem státu, Mírové náměstí 3129/36, 400 01 Ústí nad Labem.

Zároveň Vás žádáme o zaslání kopie usnesení zastupitelstva, kterým byla předmětná smlouva schválena.

Děkujeme, s pozdravem

ÚŘAD PRO ZASTUPOVÁNÍ STÁTU  
VE VĚCÍCH MAJETKOVÝCH  
Územní pracoviště Ústí nad Labem  
Odbor Hospodaření s majetkem státu  
Mírové náměstí 36, 400 01 Ústí nad Labem

[REDAKCE]  
Ing. Klára Patyková  
vedoucí oddělení Hospodaření s majetkem státu  
v operativní evidenci  
Územní pracoviště Ústí nad Labem

Příloha  
4x Smlouva č. 19/U/VOB/2017



25210/U/2017-HMSO  
Č.j.: UZSVM/U/17787/2017-HMSO

**Česká republika – Úřad pro zastupování státu ve věcech majetkových**

se sídlem Rašínovo nábřeží 390/42, Nové Město, 128 00 Praha 2,  
za kterou právně jedná Ing. Karel Pekárek, ředitel odboru Hospodaření s majetkem státu,  
Územní pracoviště Ústí nad Labem, na základě Příkazu generálního ředitele č. 6/2014 v platném  
znění,  
IČO: 697971111  
**(dále jen „převodce“)**

a

**Statutární město Děčín**

se sídlem Mírové náměstí 1175/5, 405 02 Děčín IV-Podmokly,  
které zastupuje Mgr. Marie Blažková, primátorka,  
IČO: 00261238, DIČ: CZ00261238  
bankovní spojení: Komerční banka, a.s., číslo účtu 19-223431/0100  
**(dále jen „nabyvatel“)**

uzavírají podle § 2055 a následujících zákona č. 89/2012 Sb., občanský zákoník, ve znění  
pozdějších předpisů (dále jen „zákon č. 89/2012 Sb.“) a podle ustanovení § 22 zákona  
č. 219/2000 Sb., o majetku České republiky a jejím vystupování v právních vztazích, ve znění  
pozdějších předpisů (dále jen „zákon č. 219/2000 Sb.“) tuto

**SMLOUVU O BEZÚPLATNÉM PŘEVODU  
VLASTNICKÉHO PRÁVA K NEMOVITÉ VĚCI  
č. 19/U/VOB/2017**

**ČI. I.**

1. Česká republika je vlastníkem níže uvedené nemovité věci:

**Pozemek**

- **pozemková parcela č. 1281/3**, vodní plocha, koryto vodního toku přirozené nebo upravené, rozsáhlé chráněné území.

zapsané na listu vlastnictví č. 60000 pro **katastrální území Prostřední Žleb**, obec Děčín,  
v katastru nemovitostí vedeném Katastrálním úřadem pro Ústecký kraj, Katastrálním  
pracovištěm Děčín.

2. Úřad pro zastupování státu ve věcech majetkových je na základě Ohlášení  
čj. UZSVM/UDC/5643/2013-UDCM ze dne 4. 10. 2013 příslušný s převáděným majetkem  
hospodařit, a to ve smyslu § 9 zákona č. 219/2000 Sb.

## Čl. II.

1. Převodce bezúplatně převádí touto smlouvou nabyvateli vlastnické právo k pozemku, pozemkové parcele č. 1281/4 o výměře 16 m<sup>2</sup>, v katastrálním území Prostřední Žleb, obec Děčín, který byl geometrickým plánem č. 838-62/2015 ze dne 5. 5. 2015 vypracovaným Ing. Milanem Syrůčkem, oddělen z pozemku, uvedeného v Čl. I. odst. 1. této smlouvy (dále jen „převáděný majetek“). S rozdělením vyslovil souhlas místně příslušný Magistrát města Děčín, odbor stavební úřad dne 26. 6. 2015 pod čj. MDC/OSU/56947/2015/Ub. Shora uvedený geometrický plán je nedílnou součástí této smlouvy. Nabyvatel převáděný majetek do svého výlučného vlastnictví přijímá. Hodnota převáděného majetku v účetní evidenci činí 560 Kč.
2. Vlastnické právo k převáděnému majetku se bezúplatně převádí podle ustanovení § 22 odst. 3 zákona č. 219/2000 Sb. v souladu s ustanovením § 9 zákona č. 13/1997 Sb., o pozemních komunikacích, ve znění pozdějších předpisů.
3. Nabyvatel prohlašuje, že se seznámil s faktickým stavem převáděného majetku.

## Čl. III.

1. Převodce i nabyvatel shodně prohlašují, že jim nejsou známy žádné skutečnosti, které by uzavření této smlouvy bránily.
2. Převodce prohlašuje, že mu není známo, že by na převáděném majetku vázla nějaká omezení, závazky či právní vady s výjimkou:
  - ČEZ Distribuce, a.s. – v zájmovém území se nachází nebo ochranným pásmem zasahuje energetické zařízení typu nadzemní síť VN (střet)
  - Česká telekomunikační infrastruktura a.s. (CETIN) – v zájmovém území se nachází síť elektronických komunikací nebo její ochranné pásmo společnosti CETIN
  - Severočeské vodovody a kanalizace, a.s. (SČVK) - v zájmovém území se nachází ochranné nebo bezpečnostní pásmo zařízení
    - vodovodní řad – svodný do DN 300.

Převodce dále upozorňuje, že pozemek

- je situován ve II. stupni velkoplošného ochranného pásma vodních zdrojů Děčínský Sněžník, které je ve správě společnosti SČVK.
- leží v ptačí oblasti Labské pískovce, evropsky významné lokality Labské údolí a v RBC Údolí Labe.

## Čl. IV.

1. Vlastnické právo k převáděnému majetku nabývá nabyvatel dnem zápisu do katastru nemovitostí. Tímto dnem na nabyvatele přecházejí veškerá práva a povinnosti spojená s vlastnictvím a užíváním převáděného majetku.
2. Smluvní strany se dohodly, že návrh na zápis vkladu vlastnického práva do katastru nemovitostí podává převodce, a to bez zbytečného odkladu po schválení této smlouvy příslušným ministerstvem.
3. Pokud by příslušným katastrálním úřadem byl návrh na zápis vkladu vlastnického práva k převáděnému majetku dle této smlouvy pro nabyvatele pravomocně zamítnut, účastníci této smlouvy se zavazují k součinnosti směřující k naplnění vůle obou smluvních stran.

## Čl. V.

1. Smlouva je uzavřena okamžikem podpisu poslední smluvní stranou.

2. Smlouva nabývá platnosti a účinnosti dnem schválení příslušným ministerstvem podle ustanovení § 22 zákona č. 219/2000 Sb.
3. Tato smlouva nepodléhá uveřejnění v registru smluv v souladu s ustanovením § 3 odst. 2 písm. i) zákona č. 340/2015 Sb., o zvláštních podmínkách účinnosti některých smluv, uveřejňování těchto smluv a o registru smluv (zákon o registru smluv).
4. Smluvní strany berou na vědomí, že jsou svými projevy vázány od okamžiku podpisu této smlouvy.
5. Smluvní strany se dohodly, že není-li v této smlouvě stanoveno jinak, řídí se práva a povinnosti smluvních stran zákonem č. 89/2012 Sb. a zákonem č. 219/2000 Sb.
6. Smluvní strany se dohodly, že jakékoli změny a doplňky této smlouvy jsou možné pouze písemnou formou, v podobě oboustranně uzavřených, vzestupně číslovaných dodatků smlouvy.
7. Poplatkové a daňové povinnosti spojené s touto smlouvou nese nabyvatel.
8. Tato smlouva je vyhotovena ve čtyřech stejnopisech. Každá ze smluvních stran obdrží po jednom vyhotovení, jedno vyhotovení bude určeno pro příslušné ministerstvo a jedno vyhotovení bude použito k zápisu vlastnického práva vkladem do katastru nemovitostí.
9. Nedílnou součástí této smlouvy je
  - doložka dle zákona č. 128/2000 Sb., o obcích, ve znění pozdějších předpisů,
  - geometrický plán podle Čl. II. odst. 1. této smlouvy.
10. Smluvní strany výslovně souhlasí s tím, aby tato smlouva ve svém úplném znění byla zveřejněna v rámci informací zpřístupňovaných veřejnosti prostřednictvím dálkového přístupu. Smluvní strany prohlašují, že skutečnosti uvedené v této smlouvě nepovažují za obchodní tajemství ve smyslu ustanovení § 504 zákona č. 89/2012 Sb., a udělují svolení k jejich užití a zveřejnění bez stanovení jakýchkoli dalších podmínek.
11. Smluvní strany prohlašují, že tuto smlouvu uzavřely svobodně a vážně, nikoliv z přinucení nebo omylu. Na důkaz toho připojují své vlastnoruční podpisy.

V Ústí nad Labem dne .....

V Děčíně dne .....

**Česká republika – Úřad pro zastupování  
státu ve věcech majetkových**

**Statutární město Děčín**

.....  
**Ing. Karel Pekárek**  
ředitel odboru  
Hospodaření s majetkem státu  
Územní pracoviště Ústí nad Labem

.....  
**Mgr. Marie Blažková**  
primátorka

Přílohy  
dle textu



## DOLOŽKA

ve smyslu ustanovení § 41 zákona č. 128/2000 Sb., o obcích (obecní zřízení),  
ve znění pozdějších předpisů  
(dále jen „zákon č. 128/2000 Sb.“)

Statutární město Děčín, ve smyslu ustanovení § 41 zákona č. 128/2000 Sb., potvrzuje, že u právních jednání obsažených ve Smlouvě o bezúplatném převodu vlastnického práva k nemovité věci č. 19/U/VOB/2017, kterou se převádí

### Pozemek

- **pozemková parcela č. 1281/4**, ostatní plocha, ostatní komunikace, rozsáhlé chráněné území, hodnota převáděného majetku činí 560 Kč,

oddělený geometrickým plánem č. 838-62/2015 ze dne 5. 5. 2015 z pozemku, pozemkové parcely č. 1281/3, zapsaného na LV č. 60000 pro **katastrální území Prostřední Žleb**, obec Děčín, v katastru nemovitostí u Katastrálního úřadu pro Ústecký kraj, Katastrální pracoviště Děčín,

byly ze strany nabyvatele splněny veškeré zákonem č. 128/2000 Sb., či jinými obecně závaznými právními předpisy stanovené podmínky ve formě předchozího zveřejnění, schválení či odsouhlasení, které jsou obligatorní pro platnost tohoto právního jednání.

Předmětná Smlouva o bezúplatném převodu vlastnického práva k nemovité věci č. 19/U/VOB/2017 byla schválena usnesením č. .... ze zasedání Zastupitelstva města Děčín dne .....

V Děčíně dne .....


.....  
**Mgr. Marie Blažková**  
primátorka

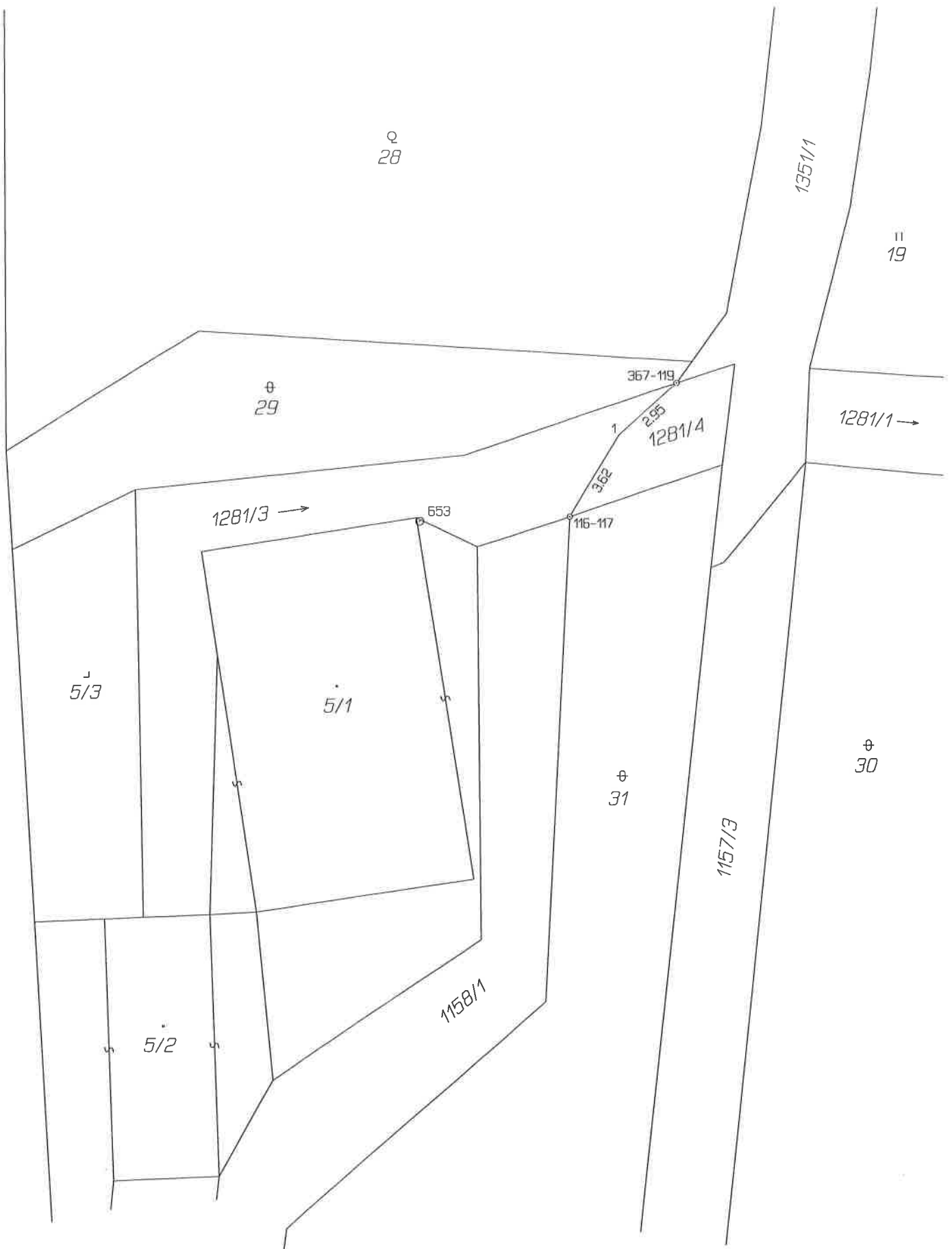
# VÝKAZ DOSAVADNÍHO A NOVÉHO STAVU ÚDAJŮ KATASTRU NEMOVITOSTÍ

Dosavadní stav				Nový stav										
Označení pozemku parc. číslem	Výměra parcely		Druh pozemku Způsob využití	Označení pozemku parcelním číslem	Výměra parcely		Druh pozemku Způsob využití	Typ stavby Způsob využití	Způsob určení výměry	Porovnání se stavem evidence právních vztahů				
	ha	m <sup>2</sup>			ha	m <sup>2</sup>				Díl přechází z pozemku označeného v katastru nemovitostí	dřívější poz. evidencí	Číslo listu vlastnictví	Výměra dílu ha   m <sup>2</sup>	Označení dílu
1281/3	01	07	vodní pl. tok příroz.	1281/3	91	vodní pl. tok příroz. ostat.pl.			0					
	01	07		1281/4	16	ostat.pl. ostat.kom.			0	1281/3	60000		16	

Magistrát města Děčín, OSU souhlasí s  
DELEŠOVÁ P. P. C. 1281/3  
K. Ú. P. ŽLEB K ÚSTECKÝ 22444 70127144  
 dle předloženého geometrického plánu  
 Č.j.: VI. D. C. / 020 / 56947 / 1015 / 43  
 Dne: 26.6.2015

MAGISTRÁT MĚSTA DĚČÍN  
 ODBOR STAVEBNÍ ÚŘAD

<b>GEOMETRICKÝ PLÁN</b>  pro  <b>rozdělení pozemku</b>	Geometrický plán ověřil úředně oprávněný zeměměřický inženýr:	Stejnopis ověřil úředně oprávněný zeměměřický inženýr:
	Jméno, příjmení: <b>Ing. Pavla Zítová</b>	Jméno, příjmení: <span style="background-color: black; color: black;">[REDACTED]</span>
	Číslo položky seznamu úředně oprávněného zeměměřického inženýra: <b>2626/13</b>	Číslo položky seznamu úředně oprávněného zeměměřického inženýra: <b>560/95</b>
	Dne: <b>5.května 2015</b> Číslo: <b>47/2015</b>	Dne: <b>7.5.2015</b> Číslo: <b>39/2015</b>
Náležitostmi a přesností odpovídá právním předpisům.		Tento stejnopis opovídá geometrickému plánu v elektronické podobě uloženému v dokumentaci katastrálního úřadu.
Vyhotovitel: <b>Ing. Milan Syrůček</b> <b>Tržní 110/17, Děčín IV</b>  Číslo plánu: <b>838-62/2015</b>  Okres: <b>Děčín</b>  Obec: <b>Děčín</b>  Kat. území: <b>Prostřední Žleb</b>  Mapový list: <b>DKM – Děčín 8-0/23</b>  <small>Dosavadním vlastníkům pozemků byla poskytnuta možnost seznámit se v terénu s průběhem navrhovaných nových hranic, které byly označeny předepsaným způsobem:</small>  viz seznam souřadnic	Katastrální úřad souhlasí s očíslováním parcel.   KÚ pro Ústecký kraj KP Děčín Kateřina Uhrecká PGP-273/2015-502 2015.05.07 11:47:47 CEST	Ověření stejnopisu geometrického plánu v listinné podobě.  



Seznam souřadnic (S-JTSK)  
Číslo bodu Souřadnice pro zápis do KN

	Y	X	Kód kv.	Poznámka
116-117	745665.56	960666.76	8	původní hraniční znak z plastu
367-119	745661.48	960661.65	3	hraniční znak z plastu
1	745663.66	960663.63	3	roh kanalizační vpusti