

MATERIÁL DO JEDNÁNÍ ZM

Konané dne: 26. 9. 2019

ZM

19

07

05

32

Název:

Pozemek p.č. 1250/35 v k.ú. Děčín - záměr, informace

Mimořádný materiál:

Návrh usnesení:

Zastupitelstvo města projednalo návrh na prodej a informaci k problematice pozemku p.č. 1250/35 v k.ú. Děčín a

nezveřejňuje

záměr města prodat pozemek p.č. 1250/35 o výměře 1483 m² v k.ú. Děčín.

Stanovisko RM:

RM dne 03.09.2019 usnesením č. RM 19 15 37 19 přijala variantu č.1, tj. schválila zveřejnění záměru města pronajmout pozemek p.č. 1250/35 o výměře 1483 m² v k.ú. Děčín.

Současně RM projednala variantu č. 2, tj. neschválení zveřejnění záměru města pronajmout pozemek p.č. 1250/35 o výměře 1483 m² v k.ú. Děčín.

RM dne 03.09.2019 usnesením č. RM 19 15 37 20 přijala variantu č. 1, tj. nedoporučila ZM zveřejnit záměr města prodat pozemek p.č. 1250/35 o výměře 1483 m² v k.ú. Děčín.

Současně RM projednala variantu č. 2, tj. doporučení ZM zveřejnit záměr města prodat pozemek p.č. 1250/35 o výměře 1483 m² v k.ú. Děčín.

Cena:	
Návrh postupu:	RM nedoporučila zveřejnit záměr

Důvodová zpráva:

Rekapitulace:

- Pozemek p.č. 1250/35 k.ú. Děčín byl v minulosti pronajat za účelem výstavby patrových garáží *****
- Pronájem pozemku skončil ke dni 15.01.2016
- Na PVO byl následně OMH uložen úkol ve znění: „Po obsazení pracovního místa na pozici architekt města zkontaktovat s tímto architektem navrhovanou výstavbu garážového stání na pozemku p. č. 1250/35 v k. ú. Děčín a předložit znovu materiál do RM“
- OMH opakovaně záležitost konzultoval s architektem města, kdy byly konstatovány dvě možnosti využití pozemku – veřejná zeleň, popř. parčík nebo garážový dům
- OMH předložil studii na poradě projektů, dne 28.11.2017 byla předložena na vědomí RM

Na základě uloženého úkolu z PVO – OMH bude informovat paní ***** , že v současné době je již možné realizovat výstavbu parkovacího domu na pozemku p. č. 1250/35 v k. ú. Děčín, oslovil OMH p. ***** , zda má o pronájem a výstavbu parkovacího domu zájem.

Dopisem ze dne 22.01.2018 p. ***** potvrdila zájem, s požadavkem na sdělení podmínek pronájmu pozemku a vyvolání schůzky s vedoucím OMH.

OMH požádal paní ***** o sdělení dotazů v předstihu před jednáním tak, aby tyto dotazy mohly být na schůzce zodpovězeny. Ani po několika urgencích dotazy nebyly doručeny, pouze p. ***** požádala opakovaně o prodloužení termínu doložení.

Pro úplnost OMH uvádí, že řešení spočívající ve výstavbě garážového domu by obnášelo mj. i nutnost zajistit dopravní napojení z místní komunikace ul. Dvořákova a současně lze říci, že tato varianta by byla finančně náročná – cca 50 milionů (dle uvedeného podkladu ze studie).

Řešení ve variantě zeleň by bylo možné se stromy v ulici, plochou barevné louky v řešeném území v dřevěném pražcovém rámu, z prážců i parkové schody nahoru do sídliště (citace ze studie).

S ohledem na nutnost vybudování protihlukové bariéry (např. parkovací dům) pro zkolaudování sídliště OK5, není varianta zeleně vhodným řešením.

10.04.2018 rada města pod usnesením č. RM 18 08 37 10 RM vzala na vědomí předložené informace.

Dne 24.05.2019 obdržel OMH nabídku bývalého nájemce ***** na odkoupení všech podkladů a záležitostí, vztahujících se k danému stavu v souvislosti s výstavbou garážového domu. Celková vyčíslená částka činí 318.527,00 Kč - viz příloha

Nabídka ***** byla zapracována do materiálu a předložena pod usnesením č. RM 19 15 37 21 dne 03.09.2019. RM projednání odložila.

Současně OMH obdržel 03.07.2019 žádost o pronájem nebo prodej od vlastníků sousední nemovitosti na pozemku p.č. 1250/12 k.ú. Děčín - viz přílohy

Cena za prodej – výměra cca 5 m² - dle „Zásad“: 300,00 Kč/m² při výměře pozemku p.č. 106 k.ú. Podmokly - 5 m² - částka 1.500,00 Kč + ostatní náklady

Nájemní smlouva: 0

Účel dle žádostí:

***** - vybudování parkoviště

***** - nabídka na odkoupení podkladů, vztahujících se k záměru výstavby garážového domu

Vyjádření: ☒

OSC	OŽP	OR	OSU	OE	OMH	
A - pozn.	A	A/N - pozn.	A/N - pozn.	A/N - pozn.	A/N - pozn.	

Vysvětlivky:

Stanoviska odborů k nabídce na výkup dokumentace a k pronájmu - prodeji pozemku:

OSC: doporučuje s ohledem na nedostatek parkovacích míst v dané lokalitě dokončit stavbu patrových garáží, čímž by došlo k rozšíření stávající kapacity pro parkování vozidel. Proto doporučuje projednat s žadatelem ***** možnost dokončení rozestavěné stavby, popřípadě dokončit rozestavěnou stavbu patrových řadových garáží (případně zrealizovat parkovací dům) statutárním městem Děčín.

Dle názoru silničního správního úřadu je výše uvedený pozemek posledním vhodným prostorem ve vlastnictví statutárního města Děčín pro zvýšení kapacity k parkování vozidel v dané oblasti. V případě, že dojde k prodeji p.p.č. 1250/35 k.ú. Děčín, požaduje alespoň zachování veřejně přístupné parkovací plochy, tak, jak tomu bylo doposud.

OŽP: nemá námitek k pronájmu - prodeji pozemku za účelem vybudování parkoviště.

OR: k Vaší žádosti o

1. vyjádření k pronájmu / prodeji pozemku p. č. 1250/35 v k. ú. Děčín za účelem vybudování parkoviště a i
2. k nabídce na odkoupení všech podkladů, vztahujících se k záměru výstavby garážového domu na tomto pozemku sděluje, že odbor rozvoje nemá v současné době v uvedené lokalitě žádný záměr.

V roce 2001 nechalo město vyhotovit Dokumentaci pro územní rozhodnutí „Úpravy prostoru mezi ul. Kamenickou a Dvořákovou, Děčín II“, Stavoprojekt 91, bez vydaného povolení, která je ve spisovně OR a řešila vybudování dvoupodlažního parkoviště ve výše uvedené lokalitě.

Ve spisovně OR je také Dokumentace pro územní řízení, studie „Děčín – studie dostavby území OK 5 při ul. Kamenické“, r. 1992 – Ing. arch. Faltejsek – 2 ks; studie „Parkování u Pivnice, cukrárny a pekárny KLAR v Děčíně - Kamenická 657/155; mapový podklad od Geodézie; nabídka na zpracování projekt. dok. pro územní řízení – *****; dokladová část.

Vše je uvedeno v Evidenci projektových dokumentací na intranetu města: <https://docs.google.com/spreadsheets/d/1dDAOwxtAormpN9EtxxkNZ8GXVbSXt87qpnjyuHmQcyA/edit#gid=625029868>.

Stejně stanovisko jsme předávali dne 15.05.2018 dopisem s číslem jednacím MDC/47627/2018.

OSU: v případě, že město uvažuje s využitím pozemku parc. č. 1250/35 v katastrálním území Děčín doporučuje pouze pronájem tohoto pozemku.

K nabídce na odkoupení podkladů pro stavbu garážového domu na výše uvedeném pozemku, sděluje, že pokud město uvažuje o realizaci této stavby a v takovém rozsahu, pak lze o odkoupení podkladů uvažovat. Úřad územního plánování Magistrátu města Děčín, příslušný dle ust. § 6 odst. 1 písm. g) zákona č. 183/2006 Sb. o územním plánování a stavebním řádu, v platném znění sděluje, že pozemek/y p.č. 1250/12 k.ú. Děčín se dle platné územně plánovací dokumentace města Děčín nachází v zastavěném území v zastavitelné ploše VI/17 – občanská vybavenost - zrušení topného tělesa, celoměstská vybavenost, 2 – 3 podl. v zóně OV – objekty a areály občanského vybavení v rámci celého území města.

Vzhledem k dlouhodobému záměru města na vybudování parkovacího domu, Úřad územního plánování doporučuje daný záměr konzultovat s vedením města.

Funkční využití zóny OV dle čl. 8 odst. 1 písm. e vyhlášky č. 3/2002 o závazné části územního plánu města Děčín ve znění 8. změny Územního plánu města Děčín.

Přípustné: plochy a objekty školství, kultury a osvěty, veřejné stravování a ubytování, zdravotnictví a sociální péče, správa a administrativní, podnikatelská činnost zaměřená na služby související s funkcí objektu, přístup na komunikační síť s přímou vazbou na dopravní systém města a síť MHD, odstavné a parkovací plochy, veřejné WC, zeleň liniová a plošná, garáže, nezbytná technická infrastruktura, trvalé bydlení v polyfunkčních domech se zachováním dominantní funkce občanské vybavenosti.

Výjimečně přípustné: velkoplošné obchodní jednotky.

Nepřípustné: průmyslová výrobní a skladovací činnost, výrobní služby.

Prostorové uspořádání: počet podlaží: 2- 4 intenzita zastavění v %: 50- 70

Úřad územního plánování ověřil platnost stavebního povolení, které je v současné době stále platné.

Vzhledem k dlouhodobému záměru města na vybudování parkovacího domu, Úřad územního plánování doporučuje odkup podkladů k realizaci parkovacího domu konzultovat s vedením města.

Poznámka: Pro informaci uvádí, že rozpracovaný návrh Územního plánu Děčín řadí pozemek p.č. 1250/12 k.ú. Děčín do zastavěného území do návrhové plochy O – plocha občanského vybavení P59.

OE: k pronájmu/prodeji pozemku p. č. 1250/35 k. ú. Děčín za účelem vybudování parkoviště a k nabídce na odkoupení všech podkladů, vztahujících se k záměru výstavby garážového domu na tomto pozemku sděluje následující:

Vybudování protihlukové bariéry na odhlučnění sídliště od rušné komunikace na výše zmíněném pozemku je jednou z podmínek pro vydání kolaudačního rozhodnutí na celé sídliště Děčín, Dvořákova ul.

Toto sídliště je již dlouhou dobu využíváno bez vydaného kolaudačního rozhodnutí a není tudíž zařazeno do majetku města.

Doporučuje se pronájmem, popř. prodejem pozemku p. č. 1250/35 k. ú. Děčín zabývat po vyřešení podmínky kolaudace, tj. vybudování protihlukové bariéry.

Odkoupení podkladů vztahujících se k záměru výstavby garážového stání doporučuje pouze v případě, že město takto získané podklady využije pro vlastní výstavbu garážového domu na výše uvedeném pozemku.

Doporučuje svolat k tomuto bodu jednání všech dotčených odborů města.

OMH: nedoporučuje pronájem ani prodej uvedeného pozemku. Je spíše reálné vybudování parkovacího domu - parkoviště - ze strany města.

Pokud se jedná o výkup podkladů, jejichž součástí je i platné stavební povolení, je nutné vzít na zřetel další nemožnost napojení pozemku na komunikaci I/13 Kamenická ul. Při vydaném stavebním povolení je obslužnost řešena z ul. Dvořákova.

V současné době je plocha užívána veřejností - obyvateli přilehlých domů - jako parkovací plocha, a to z důvodu nedostatečného počtu parkovacích míst v sídlišti.

Příloha:

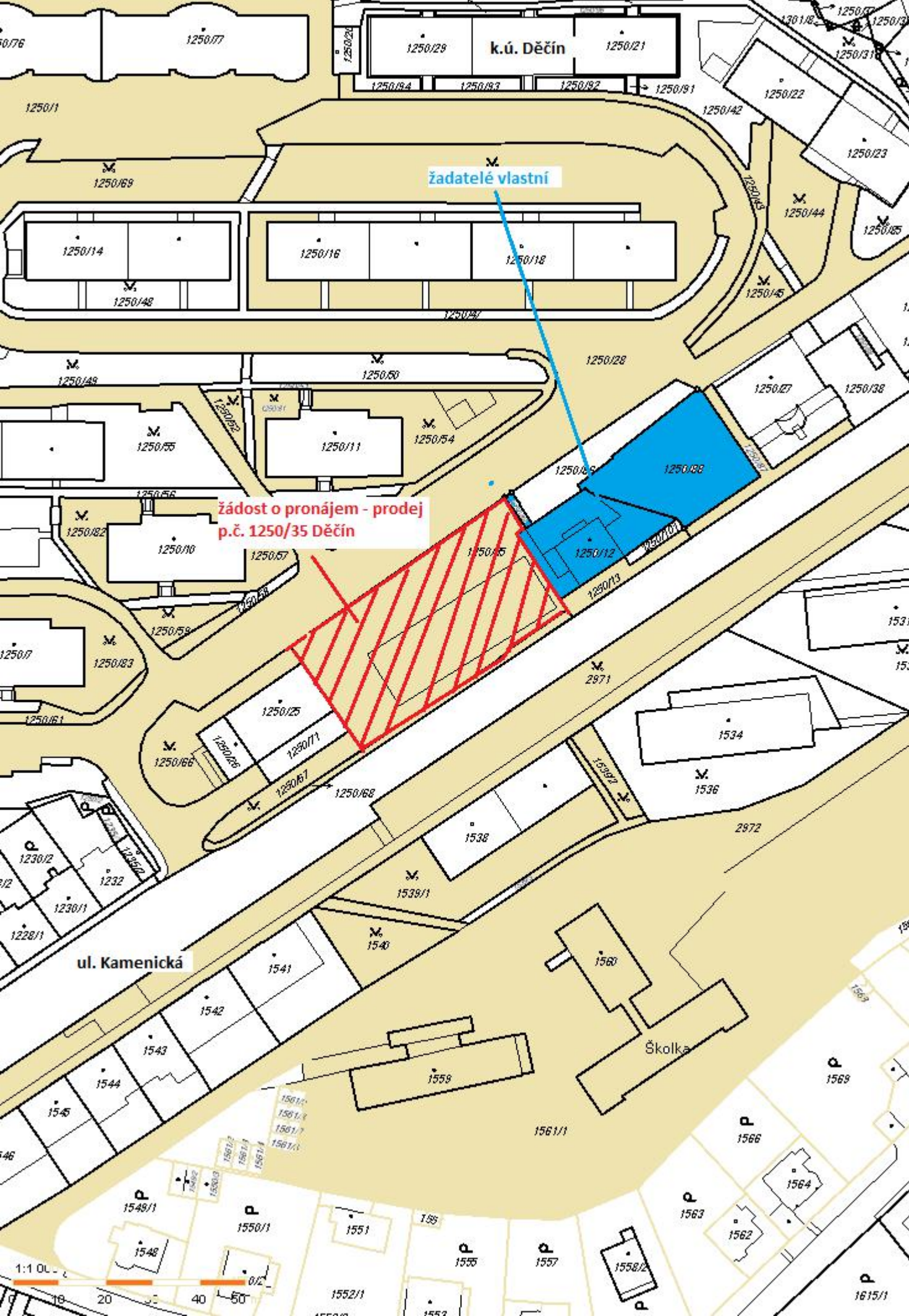
Komentář:

Příloha:

Komentář:

Schvalovací cesta:

Zpracoval:	Ing. Martin Kříž	OMH	12.9.2019 12:14 podepsáno	
Předkladatel:	Ing. Jiří Anděl CSc.		12.9.2019 16:06 podepsáno	



žadatelé vlastní

žádost o pronájem - prodej
p.č. 1250/35 Děčín

ul. Kamenická

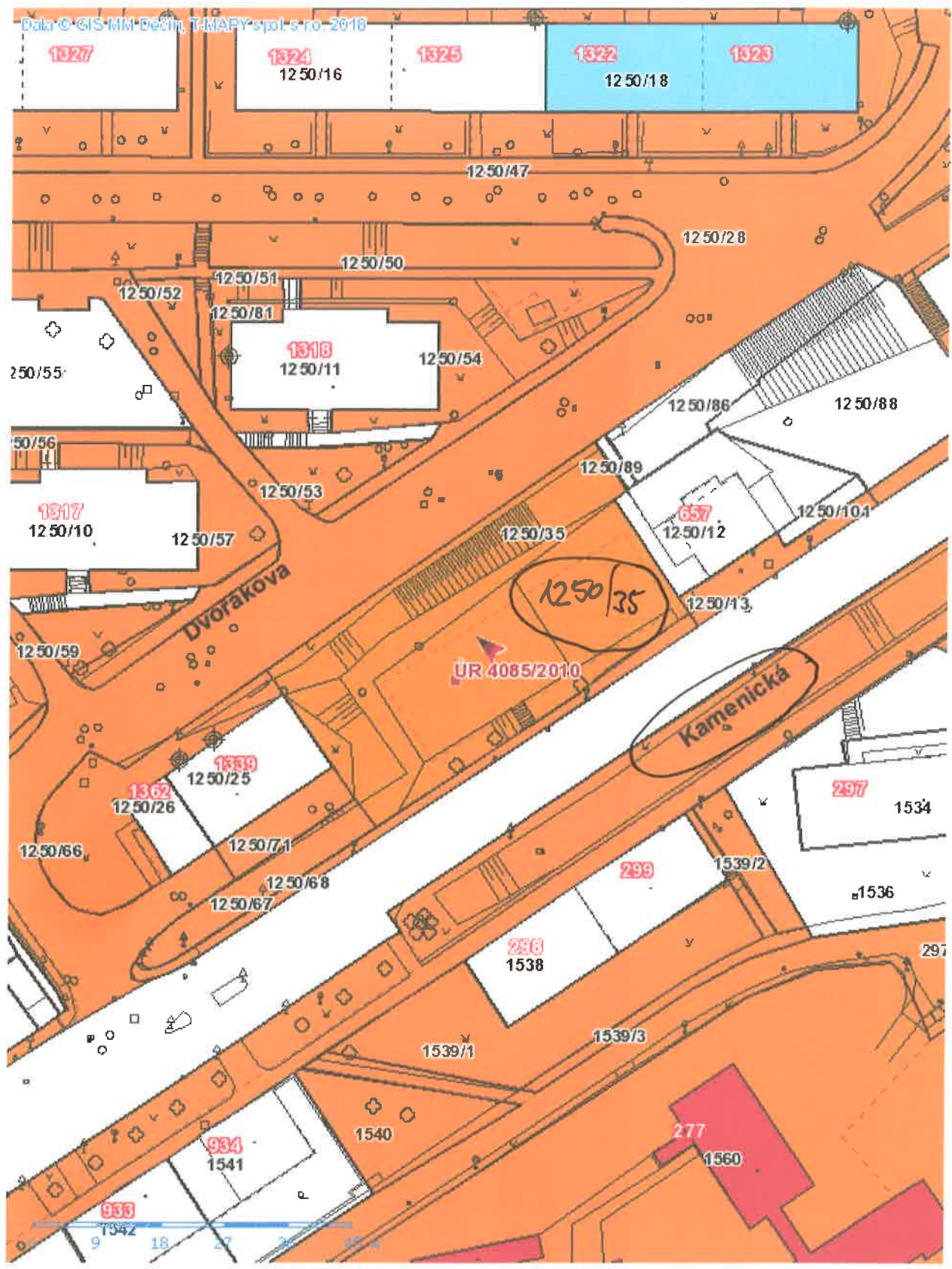
Školka



Tisk Mapy

VLASTNICTVÍ MĚSTA BEČÍN

k.ú. BEČÍN



1:800



STATUTÁRNÍ MĚSTO DĚČÍN MAGISTRÁT MĚSTA DĚČÍN	3277
Došlo: 24.05.2019 v 11:54:27	Odbor
Č.j.: MDC/57600/2019	Zprac
Č.dop.:	
Listů: 1 Příloh: 1	
Druh: Spis Ix	



M D C 4 8 4 4 2 2 1 9

K.

Vážené vedení města,

Byla jsem dlouholetým nájemcem pozemku p.č. 1250/35 k.ú. Děčín. Jedná se o pozemek na Kamenické ul. v Děčíně II, v blízkosti bývalé výměňkové stanice pro sídliště Dvořákova a plochu po bývalém zařízení staveniště. Pozemek se mi jevil jako velmi vhodný pro zástavbu „garážemi-parkovacím domem“. Z tohoto důvodu jsem o tento pronájem měla velký zájem s tím, že bude současně naplněna část podmínek pro vydání kolaudačního rozhodnutí na celé sídliště, a to vybudování protihlukové bariéry na odhlučnění sídliště od rušné průtahové komunikace.

Po získání pronájmu pozemku jsem začala intenzivně pracovat na krocích, vedoucích k realizaci stavby. Vlastním nákladem jsem zajistila vyhotovení projektové dokumentace na stavbu, následně získání všech nutných povolení což vedlo k obdržení stavebního povolení č.j.: OSÚ/131510/2010/Sr ze dne 14.12.2010 s nabytím právní moci ze dne 12.01.2011, které je dosud platné.

V této souvislosti jsem zahájila stavbu, byla provedena přípojka elektrické energie vč. el. rozvaděče (62.000,- Kč) kde je stále v rezervě držen příkon el. energie (smlouva s ČEZ), kanalizační přípojka a jiné drobné další práce, bez kterých by nebylo možné stavbu realizovat. V průběhu let se změnila některé podmínky výstavby rozhodné pro získání stavební společnosti pro realizaci záměru včetně podmínek města, což pravděpodobně vedlo město Děčín k ukončení pronájmu pozemku se mnou, jako nájemcem pozemku. Celou historii je jistě možné doložit dokumenty, které jsou obsaženy ve spise uloženém na OMH a nebudu zde zabředávat do podrobností.

Poslední informaci, kterou mám je, že s uvedeným pozemkem nebude statutární město Děčín v současné době nakládat (viz dopis odboru místního hospodářství je ze dne 2.7.2018 č.j. : MDC/66089/2018).

V této souvislosti se domnívám, že by byla nesmírná škoda, aby činnosti, které jsem jako nájemce již uskutečnila ve věci realizace stavby, tj. vydané stavební povolení (dle mých informací je dnes již pravděpodobně nemožné získat povolení pro stavbu, nebo za mnohem nevýhodnějších podmínek a tím i dalšího finančního nárůstu) a stavební úpravy vyšly vniveč. Sami jistě lokalitu znáte a víte, jak obtížné je zde parkovat pro obyvatele bytových domů a každá taková stavba by byla přínosem pro zkvalitnění bydlení v této lokalitě, potažmo v lokalitě původního sídliště Kamenická.

Již není mým zájmem se do takto obsáhlé stavby pouštět, přesto bych ráda nabídla městu k odkoupení všechny podklady a záležitosti, vztahující se k danému stavu v souvislosti s výstavbou garážového domu. Jedná se o celkovou částku ve výši 318 527,- Kč (vše uvedeno v příloze – rozpis nákladů). Je samozřejmé, že součástí nejsou mé náklady na nájemné a ani související udělená pokuta, to je jednoznačně mým nákladem a ztrátou v podnikání.

Závěrem bych chtěla jen zopakovat, že plánovaná výstavba garážového domu by velmi ulehčila parkování na sídlišti Dvořákova ul. a na Kamenické ulici a byla by škoda, aby tento prostor nebyl využit k většímu počtu umístěných automobilů a zůstal zakonzervován na dalších několik let pro užívání jako neoficiální parkovací plocha.

Děkuji vám za vstřícné jednání a věřím, že společně dojdeme zdárného konce

v Děčíně 23.05.2019



Bank





Datum	Doklad>	-1-	Druh	Text>	Částka	DPH	BezDaně	Firma>	Typ	Výkon	Pl
10.07.09	b/83		PR	doplatek nájmu pozem	-166.00		-166.00	00071			B
30.11.09	V/378		PR	měření tlaku průt. p	-590.00	-94.22	-495.78	00007	DD	102	H
29.12.09	F/197,v/126309,b/162		PR	vytyčení IS 02 Tele	-2115.90	-337.90	-1778.00	00755		102	B
22.01.10	F/7,v/12010,b/8		PRJ	nápojení na MK	-4300.00		-4300.00	00674		102	B
04.03.10	F/26,v/2351210,b/24		PRJ	požární zpráva	-3000.00		-3000.00	00339		102	B
23.04.10	F/41,v/201009,v/112		PR	geolog. průzkum	-4800.00	-800.00	-4000.00	00217		102	H
24.05.10	V/159		SPR	žádost o SP (doprava	-500.00		-500.00	00007		102	H
24.06.10	v/9800001114,b/75		NA	nájem pozemku	-2966.00		-2966.00	00071		102	B
30.09.10	V/282		KOP	kopírování PD	-40.00	-6.67	-33.33	00007		102	H
30.09.10	F/142,v/2010053,V/28		PRJ	PD elektro	-6000.00	-1000.00	-5000.00	00507		102	H
01.10.10	V/286		SPR	rozhodnutí o napojen	-500.00		-500.00	00007		102	H
05.10.10	V/290		SPR	žádost o ÚR	-1000.00		-1000.00	00007		102	H
12.10.10	V/296		PR	připojovací poplatek	-31000.00		-31000.00	00664		102	H
31.12.10	V/349		SPR	žádost o SP	-3000.00		-3000.00	00007		102	H
17.02.11	F/19,v/1101,b/25		PRJ	PD - změna stavby	-1200.00		-1200.00	00026		102	B
08.03.11	F/27,v/262011,b/33		PR	vytyčení objektu	-2400.00	-400.00	-2000.00	00281		102	B
21.03.11	v/9121008351,b/39		PR	záloha - přeložka EP	-3997.00		-3997.00	00664		102	B
05.04.11	F/37,v/201109,b/46		PR	kácení a řezání stro	-14640.00	-2440.00	-12200.00	00807		102	B
31.05.11	v/9800001114,b/77		PR	nájem pozemku	-2966.00		-2966.00	00761		102	B
21.11.11	F/128,v/2011155,b/15		PR	rozpočet a výkaz vým	-4200.00	-700.00	-3500.00	00016		102	B
03.01.12	v/39805939396,b/2		PR	doplatek ČEZ garáže	-31000.00		-31000.00	00664		102	B
19.04.12	V/98		KOP	kopírování výkresů d	-140.00	-23.34	-116.66	00002		102	H
27.04.12	v/9800001114,b/61		NA	nájem pozemku	-2634.00		-2634.00	00761		102	B
03.05.12	V/111		KOP	kopírování výkresů d	-140.00	-23.34	-116.66	00002		102	H
30.05.12	V/123		PR	výsadba stromů	-10550.00	-1758.40	-8791.60	00007		102	H
13.07.12	F/97,v/9126142650,b/		PP	vyúčtování přípojky	0.00	0.00	0.00	00664		102	B
12.06.15	v/9800001114,b/78		PR	nájem pozemku garáže	-2966.00		-2966.00	00761		102	B
14.12.15	V/205		SPR	prodloužení platnost	-1000.00		-1000.00	00007		102	H
30.05.16	v/9800001114,b/56		NA	pronájem pozemku	-2966.00		-2966.00	00761		102	B
25.07.16	v/9800001114,b/78		PR	smluvní pokuta	-20000.00		-20000.00	00761		102	B
22.06.17	v/9800001114,b/75		PR	pronájem pozemku	-2966.00		-2966.00	00761		102	B
10.01.18	v/9800001114,b/4		PR	nájemné Kamenická ga	5810.00		5810.00	00761		102	B
32 *					-157932.90	-7583.87	-150349.03	*			

4.6.13 NÁJEM - 2.966,-
 24.7.14 NÁJEM - 2.966,-

CELKEM 156.281,03

NÁJEM - 34.952,-
 PD + IC + 200.000,-
 CELKEM 314.927,- Kč

STATUTÁRNÍ MĚSTO DĚČÍN		549
MAGISTRÁT MĚSTA DĚČÍN		Odbor
Došlo: 03.07.2019 v 11:23:58	Č.j.: MDC/72803/2019	
Č.dop.:	Listů: 1 Příloh: 1	Zprac: 07
Druh: písemné		

STATUTÁRNÍ MĚSTO DĚČÍN

se sídlem Magistrát města Děčín
Mírové nám. 1175/5, 405 38 Děčín IV
Odbor místního hospodářství-oddělení nakládání s majetkem města



ŽÁDOST O PRONÁJEM NEMOVITOSTÍ (POZEMKŮ)

Jméno a adresa žadatele (ú)

Číslo telefonu:

E-mail:

parc. číslo (v případě částí pozemku uvést přibližnou výměru) 1250/35

v katastrálním území... DĚČÍN

Zdůvodnění k jakému účelu bude pozemek sloužit: PARKOVIŠTĚ

Z DŮVODU NĚKOLIKALETÉHO ZDEVASTOVANÉHO A NEUPRAVENÉHO PARKOVIŠTĚ
- ZAJISTIT OPRAVU PARKOVIŠTĚ NA VLASTNÍ NÁKLADY A TÍM ZLEPŠIT VZHLED
I ŽIVOTNÍ PROSTŘEDÍ MÍSTNÍCH OBYVATEL.

Přílohy

- snímek katastrální mapy se zákresem pozemku, příp. jeho části
- výpis z obchodního rejstříku – pokud žadatelem je právnická osoba, kopie živnostenského listu, aj.

Prohlašuji:

- že jsem se před podáním žádosti o pronájem pozemku seznámil(a) se zásadami nazvanými „Postup a zásady pronájmu pozemků ve vlastnictví města Děčín“ a podmínky v těchto zásadách uvedené přijímám.
- že nemám vůči Statutárnímu městu Děčín žádné neuhrazené závazky plynoucí ze samosprávy ani nedoplatky na pokutách a místních poplatcích.
- že souhlasím s prověřením této skutečnosti v jednotlivých databázích města, a zprošťuji pověřené pracovníky mlčenlivosti podle § 52 a násl. zákona č. 280/2009 Sb., daňový řád, ve znění pozdějších předpisů, ve věci projednání mé záležitosti v orgánech města.

Poučení:

STATUTÁRNÍ MĚSTO DĚČÍN MAGISTRÁT MĚSTA DĚČÍN		549
Došlo: 03.07.2019 v 11:24:48	Č.j.: MDC/72806/2019	Odbor
Č.dop.:	Listů: 1 Příloh: 1	Zprac: 04
Druh: písemné		

M D C 4 8 7 7 7 3 9 9

Jméno a adresa žadatele(ů), datum narození:



v případě, že záměrem je koupě nemovitostí do tzv. společného jmění manželů - nutno uvést oba z manželů

Číslo telefonu: [redacted]

E-mail: [redacted]

Statutární město Děčín
pod adresou:
Magistrát města Děčín
Odbor místního hospodářství-oddělení nakládání s majetkem města
Mírové náměstí 1175/5
405 38 Děčín IV

V Děčíně dne 1.7.2019

Žádost o prodej nemovitostí (pozemků)

parc. číslo (v případě části pozemku uvést přibližnou výměru) 1250/35

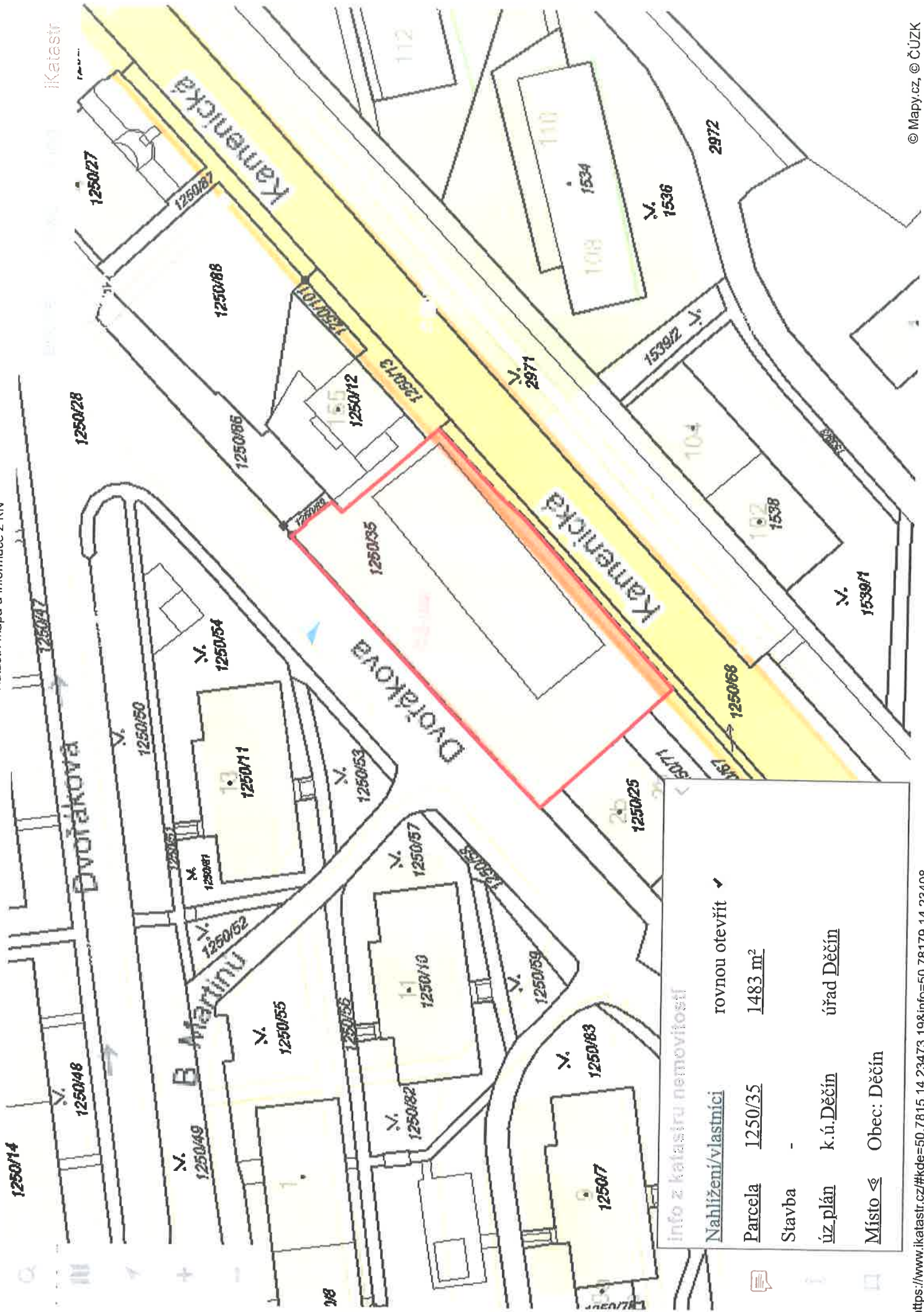
v katastrálním území DĚČÍN

Zdůvodnění k jakému účelu bude pozemek sloužit: PARKOVIŠTĚ

Z DŮVODU NĚKOLIKALETÉHO ZDEJASTOVANÉHO A NEUPRAVENÉHO PARKOVIŠTĚ
- ZAJISTIT OPRAVU PARKOVIŠTĚ NA VLASTNÍ NÁKLADY A TÍM ZLEPŠIT VZHLED
I ŽIVOTNÍ PROSTŘEDÍ MÍSTNÍCH OBYVATEL.

Prohlašuji:

- že v případě odstoupení od koupi nemovitostí se zavazuji, že uhradím paušální částku ve výši 3000,- Kč jako náhradu za výdaje spojené s projednáváním prodeje předmětné nemovitosti;
- že jsem se před podáním žádosti o prodej pozemku seznámil(a) se zásadami nazvanými „Postup a zásady nabytí a převodu pozemků do vlastnictví a z vlastnictví Statutárního města Děčín“ a podmínky v těchto zásadách uvedené přijímám.
- že nemám vůči Statutárnímu městu Děčín žádné neuhrazené závazky plynoucí ze samosprávy ani nedoplatky na pokutách a místních poplatcích.
- že souhlasím s prověřením této skutečnosti v jednotlivých databázích města, a zprošťuji pověřené



info z katastru nemovitostí

Nahlížení/vlastníci rovnou otevřít ▼

Parcela 1250/35 1483 m²

Stavba -

ú.z. plán k.ú.Děčín úřad Děčín

Místo ↵ Obec: Děčín