

## MATERIÁL DO JEDNÁNÍ ZM

Konané dne: 19. 2. 2026

ZM 26 02 04 05

### Název:

Dodatek č. 1 ke Smlouvě o vypořádání některých práv a povinností souvisejících s realizací stavby „I/13 Děčín, OK Benešovská“

Mimořádný materiál:

### Návrh usnesení:

Zastupitelstvo města projednalo Dodatek č. 1 ke Smlouvě o vypořádání některých práv a povinností souvisejících s realizací stavby „I/13 Děčín, OK Benešovská“ a

**schvaluje**

uzavření Dodatku č. 1 ke Smlouvě o vypořádání některých práv a povinností souvisejících s realizací stavby „I/13 Děčín, OK Benešovská“ č. 09EU-005807 (číslo smlouvy vlastníka 2024-0990/OKD) uzavřené mezi Statutárním městem Děčín a Ředitelstvím silnic a dálnic s.p. se sídlem Zeyerova 1310/2, 460 55 Liberec I, týkajícího se doplnění rozsahu stavebních objektů a jejich budoucích správců, vše dle důvodové zprávy.

### Stanovisko RM:

Rada města dne 3.2.2026 projednala Dodatek č. 1 ke Smlouvě o vypořádání některých práv a povinností souvisejících s realizací stavby „I/13 Děčín, OK Benešovská“ a usnesením č. RM 26 03 37 20 doporučuje zastupitelstvu města schválit uzavření Dodatku č. 1 ke Smlouvě o vypořádání některých práv a povinností souvisejících s realizací stavby „I/13 Děčín, OK Benešovská“ č. 09EU-005807 (číslo smlouvy vlastníka 2024-0990/OKD) uzavřené mezi Statutárním městem Děčín a Ředitelstvím silnic a dálnic s.p. se sídlem Zeyerova 1310/2, 460 55 Liberec I, týkajícího se doplnění rozsahu stavebních objektů a jejich budoucích správců, vše dle důvodové zprávy.

Cena:	
Návrh postupu:	RM doporučuje.

## Důvodová zpráva:

Zastupitelstvo města schválilo dne 19. 9. 2024 usnesením č. ZM 24 07 06 09 Smlouvu o vypořádání některých práv a povinností souvisejících s realizací stavby „I/13 Děčín, OK Benešovská“ č. 09EU-005807 (číslo smlouvy vlastníka 2024-0990/OKD). (příloha č.1).

Ředitelství silnic a dálnic s. p. připravilo na základě projektové dokumentace DSP, která je na stavebním úřadu KÚ Ústeckého kraje, návrh Dodatku č.1, který obsahuje zejména předání vegetačních úprav podél chodníků a přeložky rozvodů veřejného osvětlení, dále přípojný bod pro telematiku v blízkosti kruhového objezdu (pro kameru MP).

Doplněn byl nový odstavec:

2.2 Po dokončení Stavby bude na podkladu geodetického zaměření skutečného provedení stavby na náklady ŘSD vypracován oddělovací geometrický plán, podle něhož budou pozemky předávané Vlastníkovi majetkoprávně vypořádány příslušnými smlouvami o převodu do vlastnictví Vlastníka a to podle předpisů platných v době převodu.

Tento návrh byl projednán 7. 10. 2025, byl upraven na základě jednání a revidován právním zástupcem města. Následně byl revidován Ředitelstvím silnic a dálnic s. p. a znovu zkontrolován právním zástupcem města, který doporučil jeho schválení (příloha č.2).

V rámci jednání na Magistrátu města Děčín, naposledy v lednu 2026, byly dohodnuty veškeré majetkoprávní záležitosti související s vegetačními úpravami u společnosti Auto Grobár s.r.o., chodníky podél ulice Benešovská v místě budoucí okružní křižovatky, napojením u ulice Liberecká a účelovou komunikaci vedoucí do areálu společnosti ARMEX tak, aby bylo vyloučeno další jednání mezi městem a skupinou ARMEX o výkupu pozemků pod chodníkem. Veškeré tyto skutečnosti byly zahrnuty a jsou označeny ve výřezu situace k SO 125 (příloha č.3). Chodníky budou převedeny do majetku města, včetně vegetačních úprav podél nich. Vegetační úpravy uvnitř areálu a v místech umístění reklamních zařízení zůstanou v majetku skupiny ARMEX.

Nedílnou součástí tohoto dodatku jsou přílohy: 2x koordinační situace stavby (DSP, část 1. a 2.) (příloha č. 4 a 5).

Účel: vyjasnění následných transakcí po výstavbě OK Benešovská.

Žadatel: Ředitelství silnic a dálnic s.p. se sídlem Zeyerova 1310/2, 460 55 Liberec I.

Vyjádření:

Příloha:	<b>20241029_Město Děčín, sign. Sml. o vypoř. práv a povinností_I-13 Děčín, OK Benešovská_anonym.pdf</b>	Komentář:	
Příloha:	<b>20260126_rev. návrh Dodatku č.1 ke Sml. o vypoř. práv a povin._I-13 Děčín - OK Benešovská.pdf</b>	Komentář:	
Příloha:	<b>výřez ze situace k SO 125_Děčín x ARMEX x ŘSD_bud.vl., oprava 21.1. '26.pdf</b>	Komentář:	

Příloha: **C.3.1.-Koordinační  
situační výkres km 0,00 -  
0,40.pdf**

Komentář:

Příloha: **C.3.2.-Koordinační  
situační výkres km 0,40 -  
0,82.pdf**

Komentář:

**Schvalovací cesta:**

<b>Zpracoval:</b>	Bc. František Kučera		10.2.2026 07:40 podepsáno	
<b>Předkladatel:</b>	Ing. Ondřej Smíšek		10.2.2026 08:03 podepsáno	

# SMLOUVA O VYPOŘÁDÁNÍ NĚKTERÝCH PRÁV A POVINNOSTÍ SOUISEJÍCÍCH S REALIZACÍ STAVBY „I/13 Děčín, OK Benešovská“

číslo smlouvy ŘSD s. p.: 09EU-005807

uzavřená v souladu s příslušnými ustanoveními zákona č. 89/2012 Sb., občanský zákoník, ve znění pozdějších předpisů (dále jen „**občanský zákoník**“) a zákona č. 13/1997 Sb., o pozemních komunikacích, ve znění pozdějších předpisů (dále jen „**zákon o PK**“)

## Smluvní strany:

### Ředitelství silnic a dálnic s. p.

se sídlem: Čerčanská 2023/12, 140 00 Praha 4  
IČO: 659 93 390  
zastoupený: Ing. Radkem Mátlem, generálním ředitelem  
kontaktní adresa: **Ředitelství silnic a dálnic s. p., Správa Liberec**  
se sídlem: Zeyerova 1310/2, 460 55 Liberec I  
oprávněn jednat: Ing. Janem Wohlmuthem, ředitelem Správy Liberec  
datová schránka: zjq4rhz  
zapsaný v obchodním rejstříku vedeném u Městského soudu v Praze, oddíl A, vložka 80478

jako „**ŘSD**“ na straně jedné

a

### Statutární město Děčín

se sídlem: Mírové nám. 1175/5, 405 38 Děčín IV  
IČO: 002 61 238  
DIČ: CZ00261238  
zastoupeno: Ing. Jiřím Andělem, CSc., primátorem města

jako „**Vlastník**“ na straně druhé

ŘSD a Vlastník dále také společně jako „**Smluvní strany**“ a každý samostatně jako „**Smluvní strana**“

uzavírají níže uvedeného dne, měsíce a roku, tuto smlouvu o vypořádání některých práv a povinností souvisejících s realizací stavby „**I/13 Děčín, OK Benešovská**“ (dále jen „**Smlouva**“)

## Článek I. Úvodní ustanovení

- 1.1 ŘSD připravuje k realizaci investiční akci s názvem „**I/13 Děčín, OK Benešovská**“ (dále jen „**Stavba**“). Na tuto Stavbu bylo Odborem územního plánování a stavebního řádu Krajského úřadu Ústeckého kraje vydáno Rozhodnutí o umístění stavby – územní rozhodnutí, č.j.: KUUK/166979/2020, sp. zn.: KUUK/104155/2020/15, ze dne 18.12.2020, jenž nabylo právní moci dne 21.1.2021, s platností na pět let (tj. do 21.1.2026).
- 1.2 Výše uvedenou Stavbou bude mimo jiné dotčen i majetek specifikovaný v projektové dokumentaci stavby pro územní řízení (DÚR), ve vlastnictví Vlastníka a na tomto majetku budou provedeny nezbytné úpravy v rámci odstranění provozních škod, vzniklých při

realizaci Stavby. Tyto nezbytné úpravy budou provedeny v takovém rozsahu, aby dotčený majetek mohl sloužit svému původnímu účelu:

- Napojení místních komunikací;
- Úprava komunikací pro pěší (chodníky);
- Dopravní značení podle technického řešení projednaného s Policií ČR;
- doplnění opěrné zdi pod chodníkem (km 0,540 - 0,680)
- Odvodnění řešených ploch ostatních komunikací.

Vlastník příslušnou dokumentací dokládá, případně závazně prohlašuje, že uvedený majetek vlastní, příp. bude stavbou vybudován, a to včetně pozemků, na kterých se nachází, resp. k jeho existenci má zřízeno právo odpovídající věčnému břemeni (služebnosti).

Jedná se o stavební úpravy na majetku Vlastníka, které budou realizovány v rámci stavebních objektů Stavby, konkrétně:

<u>č. SO</u>	<u>Název SO</u>	<u>Budoucí správce</u>
SO 120	Napojení ul. Liberecká	Statut. město Děčín
SO 122	Napojení cementárny a teplárny	Statut. město Děčín
SO 123	Napojení ul. Příkrá a Lipová	Statut. město Děčín
SO 124	Komunikace podél č.p. 817	Statut. město Děčín
SO 134	Komunikace pro pěší	Statut. město Děčín
SO 190	Dopravní značení (příslušná část náležící k pozemním komunikacím Statutárního města Děčín)	
SO 250	Opěrná zeď podél par. č. 3027/1 (km 0,540 - 0,680)	Statut. město Děčín
SO 302	Odvodnění řešených ploch - ostatní komunikace	Statut. město Děčín

(dále jen „**Stavební objekty**“),

a to podle projektové dokumentace vypracované společností Valbek, spol. s r.o., se sídlem Vaňurova 505/17, Liberec III – Jeřáb, 460 07 Liberec, IČO 482 66 230, v prosinci 2017, zak. č.: 17-UL11-010 (dále jen „**Projektová dokumentace**“), a v rozsahu z této Projektové dokumentace vyplývajícím.

Uvedené stavební objekty jsou v odhadu stavebních nákladů podle dokumentace DÚR, v CÚ 2017, včetně rizik, vyčísleny takto:

<u>č. SO</u>	<u>Název SO</u>	<u>Odhad SN v Kč bez DPH, dle DÚR (CÚ 2017) včetně rizik</u>
SO 120	Napojení ul. Liberecká	4 162 128 Kč
SO 122	Napojení cementárny a teplárny	4 206 493 Kč
SO 123	Napojení ul. Příkrá a Lipová	4 828 736 Kč
SO 124	Komunikace podél č.p. 817	4 028 489 Kč
SO 134	Komunikace pro pěší	5 964 629 Kč
SO 190	Dopravní značení	<i>nebylo oceněno</i>
SO 250	Opěrná zeď podél par. č. 3027/1 (km 0,540 - 0,680)	15 630 079 Kč
SO 302	Odvodnění řešených ploch - ostatní komunikace	4 828 736 Kč

- 1.3 Majetek Vlastníka uvedený v odst. 1.2, který bude dotčen Stavbou, k jehož úpravě, přesunu či opětovnému vybudování dojde, je a nadále zůstane ve vlastnictví Vlastníka. Na této konstataci nemění nic ani skutečnost, že Vlastník případně některý takto dotčený majetek (Stavební objekty) protokolárně nepřevzme.

## **Článek II. Předmět Smlouvy**

- 2.1 Sjednává se, že ŘSD je oprávněno v rámci provádění své Stavby upravit, přesunout či opětovně vybudovat Stavební objekty. Smluvní strany prohlašují, že za podmínek dále uvedených v této Smlouvě dojde k předání upravených, přesunutých či opětovně vybudovaných Stavebních objektů Vlastníkovi protokolem o předání a převzetí. Vlastník s úpravou, přesunutím či opětovným vybudováním Stavebních objektů souhlasí a současně se zavazuje k jejich následnému převzetí.

## **Článek III. Závazky Smluvních stran**

- 3.1 Veškeré náklady spojené s úpravou, přesunem a případným opětovným vybudováním stavebních objektů, které jsou předmětem této Smlouvy, nese výlučně ŘSD, který je také zahrne do nákladů Stavby.
- 3.2 ŘSD se zavazuje:
- a) zajistit přípravu a provedení stavebních objektů v souladu s projektovou dokumentací a na vlastní náklady,
  - b) přizvat Vlastníka k předání stavebních objektů od zhotovitele Stavby,
  - c) nejpozději do 90 dnů po vydání kolaudačního souhlasu (pravomocného kolaudačního rozhodnutí) nebo jiného obdobného dokladu potvrzeného příslušným stavebním úřadem, prokazujícího, že lze stavební objekty užívat, nebo v případě, že se podle právních předpisů doklad nevydává, po jejich uvedení do provozu předat Vlastníkovi dokumentaci skutečného provedení stavebních objektů. Vzhledem k tomu, že se vlastnictví Stavbou dotčeného majetku nemění, budou podpisem protokolu veškeré majetkoprávní vztahy mezi smluvními stranami vypořádány, kromě odstranění vad a nedodělků uvedených v protokole o předání a převzetí dle odst. 3.5 článku III. této smlouvy.
- 3.3 Vlastník se zavazuje:
- a) zúčastnit se tohoto předání a převzetí a uplatnit při něm své případné připomínky a námítky, které budou zohledněny v protokole o předání a převzetí Stavebních objektů. V tomto protokole budou také uvedeny všechny vady a nedodělky včetně způsobu, podmínek a termínů jejich odstranění,
  - b) Stavbou dotčený majetek (stavební objekty) převzít i v případě, že budou vykazovat drobné vady a nedodělky, nebránící jejich uvedení do provozu.
  - c) zajišťovat následné provozování a údržbu stavebních objektů.
- 3.4 Protokol podepíše zhotovitel Stavby, ŘSD a Vlastník (zástupce Vlastníka). Při předání stavebních objektů bude Vlastníkovi předána i dokumentace jejich skutečného provedení. Skutečná cena vybudovaných stavebních objektů bude uvedena v předávacím protokole pouze jako informativní, neboť je zahrnuta dle platných právních předpisů do celkových nákladů Stavby.
- 3.5 Odstranění vad a nedodělků uvedených v protokole o předání a převzetí, jakož i případných vad, které se vyskytnou v průběhu záruční doby, bude u zhotovitele

Stavby uplatňovat ŘSD. Zhotovitel byl na tuto skutečnost ze strany ŘSD upozorněn a projevil s ní souhlas, avšak za neodstranění vad a nedodělků uvedených v protokole o předání a převzetí (až do jejich úplného odstranění) odpovídá ŘSD. V případě zjištění vad, které se vyskytnou v záruční době, se Vlastník zavazuje neprodleně o této skutečnosti písemně informovat ŘSD, který následně vyzve zhotovitele Stavby k jejich odstranění.

- 3.6 Konstatuje se, že na stavební objekty bude zhotovitelem Stavby poskytnuta záruka v obvyklém rozsahu a s obvyklou délkou záruční doby. ŘSD se zavazuje ve smlouvě se zhotovitelem Stavby poskytnutí této záruky zajistit.

#### **Článek IV. Závěrečná ustanovení**

1. Vlastník bere na vědomí, že smlouvy s hodnotou předmětu převyšující 50.000 Kč bez DPH včetně dohod, na základě kterých se tyto smlouvy mění, nahrazují nebo ruší, zveřejní ŘSD v registru smluv zřízeném jako informační systém veřejné správy na základě zákona č. 340/2015 Sb., o registru smluv, ve znění pozdějších předpisů.
2. Tato Smlouva je platná dnem připojení platného uznávaného elektronického podpisu dle zákona č. 297/2016 Sb., o službách vytvářejících důvěru pro elektronické transakce, ve znění pozdějších předpisů, oběma Smluvními stranami a jeho jednotlivých příloh, nejsou-li součástí jediného elektronického dokumentu (tj. do všech samostatných souborů tvořících v souhrnu tuto Smlouvu).
3. Tato Smlouva nabývá účinnosti podpisem poslední smluvní strany. V případě, že bude zveřejněn ŘSD v registru smluv, nabývá však účinnosti nejdříve tímto dnem, a to i v případě, že bude v registru smluv zveřejněn protistranou nebo třetí osobou před tímto dnem.
4. Vlastník prohlašuje, že získal doložku platnosti právního jednání, provedeného touto Smlouvou, dle ustanovení § 41 zákona č. 128/2000 Sb., o obcích (obecní zřízení), ve znění pozdějších předpisů. Uzavření této Smlouvy schválilo zastupitelstvo Statutárního města Děčín, pod usnesením č. ZM 24 07 06 09 ze dne 19.09.2024.
5. Nedílnou součástí této Smlouvy je následující příloha:
  - koordinační situace stavby
6. Smluvní strany prohlašují, že souhlasí s textem této smlouvy.
7. Veškeré změny a doplnění této smlouvy mohou být činěny jen písemnými, datovanými, číslovanými a řádně podepsanými dodatky oprávněnými zástupci smluvních stran.

NA DŮKAZ SVÉHO SOUHLASU S OBSAHEM TÉTO SMLOUVY K NÍ SMLUVNÍ STRANY PŘIPOJILY SVÉ UZNÁVANÉ ELEKTRONICKÉ PODPISY DLE ZÁKONA Č. 297/2016 SB., O SLUŽBÁCH VYTVÁŘEJÍCÍCH DŮVĚRU PRO ELEKTRONICKÉ TRANSAKCE, VE ZNĚNÍ POZDĚJŠÍCH PŘEDPISŮ.

**DODATEK č. 1 ke**  
**SMLOUVĚ O VYPOŘÁDÁNÍ NĚKTERÝCH PRÁV A POVINNOSTÍ**  
**SOUVISEJÍCÍCH S REALIZACÍ STAVBY**  
**„I/13 Děčín, OK Benešovská“**

číslo smlouvy ŘSD: 09EU-005807  
číslo smlouvy Vlastníka: **2024-0990/OKD**  
evidenční číslo (ISPROFIN): 5001510002.28916  
název související veřejné zakázky: **I/13 Děčín - OK Benešovská**

uzavřená v souladu s příslušnými ustanoveními zákona č. 89/2012 Sb., občanský zákoník, ve znění pozdějších předpisů (dále jen „**Občanský zákoník**“) a zákona č. 13/1997 Sb., o pozemních komunikacích, ve znění pozdějších předpisů (dále jen „**zákon o PK**“)

**Smluvní strany:**

**Ředitelství silnic a dálnic s. p.**

se sídlem: Čerčanská 2023/12, 140 00 Praha 4 - Krč  
IČO: 659 93 390  
zastoupený: Ing. Radkem Mátlem, generálním ředitelem  
kontaktní adresa: **Ředitelství silnic a dálnic s. p., Správa Liberec**  
se sídlem: Zeyerova 1310/2, 460 55 Liberec I  
oprávněn jednat: Ing. Janem Wohlmuthem, ředitelem Správy Liberec  
datová schránka: zjq4rhz  
zapsaný v obchodním rejstříku vedeném u Městského soudu v Praze, oddíl A, vložka 80478

jako „**ŘSD**“ na straně jedné

a

**Statutární město Děčín**

se sídlem: Mírové nám. 1175/5, 405 38 Děčín IV  
IČO: 002 61 238  
DIČ: CZ00261238  
zastoupeno: Ing. Jiřím Andělem, CSc., primátorem města

jako „**Vlastník**“ na straně druhé

ŘSD a Vlastník dále také společně jako „**Smluvní strany**“ a každý samostatně jako „**Smluvní strana**“

uzavírají níže uvedeného dne, měsíce a roku, tento Dodatek č.1 ke Smlouvě o vypořádání některých práv a povinností souvisejících s realizací stavby „**I/13 Děčín, OK Benešovská**“ (dále jen „**Smlouva**“).

**Článek I.**  
**Úvodní ustanovení**

1. Smluvní strany uzavřely dne 29.10.2024 Smlouvu o vypořádání některých práv a povinností souvisejících s realizací stavby „I/13 Děčín, OK Benešovská“ č. 09EU-005807.
2. Důvodem uzavření tohoto Dodatku č.1 je zpracování dokumentace pro stavební povolení



SO 123	Napojení ul. Příkrá a Lipová	Statut. město Děčín
SO 124	Komunikace podél č.p. 817	Statut. město Děčín
SO 134	Komunikace pro pěší	Statut. město Děčín
SO 190	Dopravní značení	podle majitele komunikace
SO 250	Opěrná zeď podél par.č. 3027/1 (s chodníkem)	ŘSD, Město Děčín
SO 302	Odvodnění řešených ploch - ostatní komunikace	Statut. město Děčín
SO 440	Přeložka rozvodů VO, km 0,02 - 0,46	Statut. město Děčín
SO 441	Přeložka rozvodů VO, km 0,46 - 0,82 + přípojný bod pro telematiku v blízkosti kruhového objezdu (pro kameru MP).	Statut. město Děčín
SO 801	Vegetační úpravy ve správě města Děčín	Statut. město Děčín

(dále jen „**Stavební objekty**“),

a to podle projektové dokumentace vypracované společností Valbek, spol. s r.o., se sídlem Vaňurova 505/17, Liberec III – Jeřáb, 460 07 Liberec, IČO 482 66 230, v březnu 2023, zak. č.: 21-UL11-009 (dokumentace pro stavební povolení – DSP, dále jen „**Projektová dokumentace**“), a v rozsahu z této Projektové dokumentace vyplývajícím.

Uvedené stavební objekty jsou v odhadu stavebních nákladů podle dokumentace DSP, v CÚ 2023, včetně rizik, vyčísleny takto:

<u>č. SO</u>	<u>Název SO</u>	<u>Odhad SN v Kč bez DPH, dle DSP (CÚ 2023) včetně rizik</u>
SO 120	Napojení ul. Liberecká	4 306 604 Kč
SO 122	Napojení cementárny a teplárny	4 418 228 Kč
SO 123	Napojení ul. Příkrá a Lipová	6 817 763 Kč
SO 124	Komunikace podél č.p. 817	6 389 264 Kč
SO 134	Komunikace pro pěší	5 125 426 Kč
SO 190	Dopravní značení	<i>nebylo dílčí ocenění</i>
SO 250	Opěrná zeď podél par. č. 3027/1 (km 0,540 - 0,680)	13 124 033 Kč
SO 302	Odvodnění řešených ploch - ostatní komunikace	1 054 251 Kč
SO 440	Přeložka rozvodů VO, km 0,02 - 0,46	2 716 780 Kč
SO 441	Přeložka rozvodů VO, km 0,46 - 0,82	3 752 400 Kč
SO 801	Vegetační úpravy ve správě města Děčín	<i>nebylo dílčí ocenění</i>

Majetek Vlastníka uvedený v tomto odstavci, který bude dotčen Stavbou, k jehož úpravě, přesunu či opětovnému vybudování dojde, je a nadále zůstane ve vlastnictví Vlastníka. Na této konstataci nemění nic ani skutečnost, že Vlastník případně některý takto dotčený majetek (Stavební objekty) protokolárně nepřevzme.

#### **Dále se doplňuje nový odstavec 2.2 :**

2.2 Po dokončení Stavby bude na podkladu geodetického zaměření skutečného provedení stavby na náklady ŘSD vypracován oddělovací geometrický plán, podle něhož budou pozemky předávané Vlastníkovi majetkoprávně vypořádány příslušnými smlouvami o převodu do vlastnictví Vlastníka a to podle předpisů platných v době převodu.

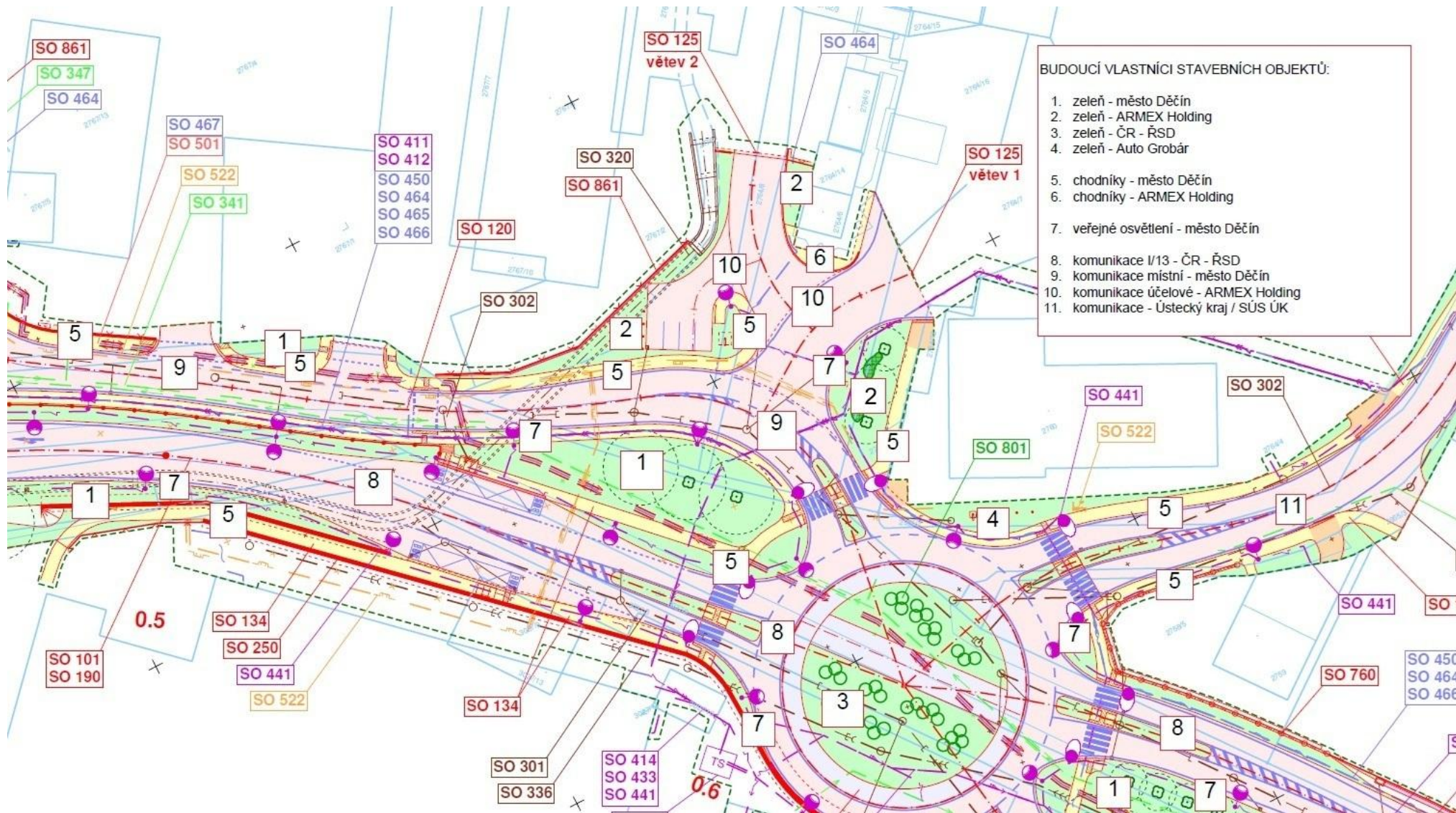
### **Článek III. Závěrečná ustanovení**

1. Ostatní ustanovení Smlouvy tímto Dodatkem č.1 nedotčená zůstávají v platnosti.
2. Tento Dodatek č.1 se vyhotovuje v elektronické podobě, přičemž obě Smluvní strany

obdrží jeho elektronický originál.

3. Vlastník (Statutární město Děčín) bere na vědomí, že smlouvy s hodnotou předmětu převyšující 50.000 Kč bez DPH včetně dohod, na základě kterých se tyto smlouvy mění, nahrazují nebo ruší, zveřejní ŘSD v **registru smluv** zřízeném jako informační systém veřejné správy na základě zákona č. 340/2015 Sb., o registru smluv, ve znění pozdějších předpisů.
4. Tento Dodatek č.1 je platný dnem připojení platného uznávaného elektronického podpisu dle zákona č. 297/2016 Sb., o službách vytvářejících důvěru pro elektronické transakce, ve znění pozdějších předpisů, oběma Smluvními stranami do tohoto Dodatku č.1 .
5. Tento Dodatek č.1 nabývá účinnosti podpisem poslední smluvní strany. V případě, že bude zveřejněn ŘSD v registru smluv, nabývá však účinnosti nejdříve tímto dnem, a to i v případě, že bude v registru smluv zveřejněn protistranou nebo třetí osobou před tímto dnem.
6. Vlastník prohlašuje, že získal doložku platnosti právního jednání, provedeného tímto Dodatkem č.1 ke Smlouvě ze dne 29.10.2024, podle ustanovení § 41 zákona č. 128/2000 Sb., o obcích (obecní zřízení), ve znění pozdějších předpisů. Uzavření této Smlouvy schválilo zastupitelstvo Statutárního města Děčín, pod usnesením č. ...., ze dne ..... 2026.
7. Nedílnou součástí tohoto dodatku jsou následující přílohy:
  - 2x koordináční situace stavby (DSP, část 1. a 2.)
8. Smluvní strany prohlašují, že souhlasí s textem tohoto dodatku.

NA DŮKAZ SVÉHO SOUHLASU S OBSAHEM TOHOTO DODATKU K NĚMU SMLUVNÍ STRANY PŘIPOJILY SVÉ UZNÁVANÉ ELEKTRONICKÉ PODPISY DLE ZÁKONA Č. 297/2016 SB., O SLUŽBÁCH VYTVÁŘEJÍCÍCH DŮVĚRU PRO ELEKTRONICKÉ TRANSAKCE, VE ZNĚNÍ POZDĚJŠÍCH PŘEDPISŮ.



SO 861

SO 347

SO 464

SO 467

SO 501

SO 522

SO 341

SO 411

SO 412

SO 450

SO 464

SO 465

SO 466

SO 120

SO 320

SO 861

SO 125

větev 2

SO 464

SO 125

větev 1

SO 302

SO 441

SO 302

SO 801

SO 522

0.5

SO 101

SO 190

SO 134

SO 250

SO 441

SO 522

SO 134

SO 301

SO 336

SO 414

SO 433

SO 441

0.6

SO 441

SO 302

SO 760

SO 450

SO 464

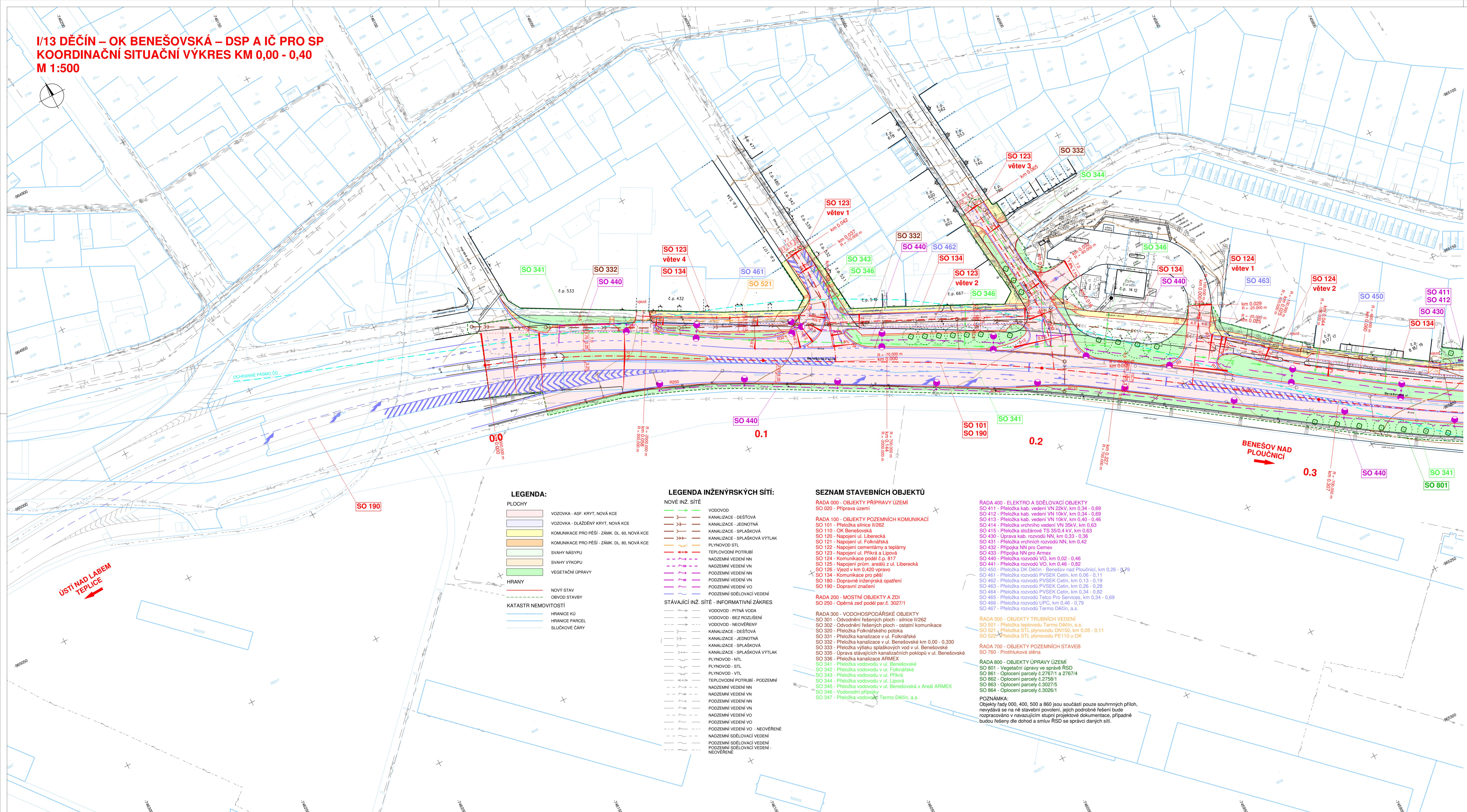
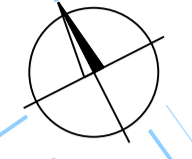
SO 466

SO 441

SO 1

S

**I/13 DĚČÍN – OK BENEŠOVSKÁ – DSP A IČ PRO SP  
KOORDINAČNÍ SITUAČNÍ VÝKRES KM 0,00 - 0,40  
M 1:500**



**LEGENDA:**

PLOCHY	
[Symbol]	VOZOVKA - ASF. KRYT, NOVÁ KCE
[Symbol]	VOZOVKA - DLAŽEŇNÝ KRYT, NOVÁ KCE
[Symbol]	KOMUNIKACE PRO PĚŠÍ - ZÁMK. DL. 60, NOVÁ KCE
[Symbol]	KOMUNIKACE PRO PĚŠÍ - ZÁMK. DL. 60, NOVÁ KCE
[Symbol]	SVAHY NÁSKYPU
[Symbol]	SVAHY VÝSKYPU
[Symbol]	VEGETAČNÍ ÚPRAVY
HRANY	
[Symbol]	NOVÝ STAV
[Symbol]	OBVOD STAVBY
KATASTR NEMOVITOSTÍ	
[Symbol]	HRANICE KÚ
[Symbol]	HRANICE PARCEL
[Symbol]	SLUČKOVÉ ČARY

**LEGENDA INŽENÝRSKÝCH SÍTÍ:**

NOVÉ INŽ. SÍTĚ	
[Symbol]	VODOVOD
[Symbol]	KANALIZACE - DEŠŤOVÁ
[Symbol]	KANALIZACE - JEDNOTNÁ
[Symbol]	KANALIZACE - SPLAŠKOVÁ
[Symbol]	KANALIZACE - SPLAŠKOVÁ VÝTLAK
[Symbol]	PLYNOVOD STL
[Symbol]	TERLOVODNÍ POTRUBÍ
[Symbol]	NADZEMNÍ VEDENÍ NN
[Symbol]	NADZEMNÍ VEDENÍ VN
[Symbol]	PODZEMNÍ VEDENÍ NN
[Symbol]	PODZEMNÍ VEDENÍ VN
[Symbol]	PODZEMNÍ SĎĚLOVACÍ VEDENÍ
STÁVAJÍCÍ INŽ. SÍTĚ - INFORMATIVNÍ ZÁKRES	
[Symbol]	VODOVOD - PITNÁ VODA
[Symbol]	VODOVOD - BEZ ROZLUČENÍ
[Symbol]	VODOVOD - NEOVĚŘENÝ
[Symbol]	KANALIZACE - DEŠŤOVÁ
[Symbol]	KANALIZACE - JEDNOTNÁ
[Symbol]	KANALIZACE - SPLAŠKOVÁ
[Symbol]	KANALIZACE - SPLAŠKOVÁ VÝTLAK
[Symbol]	PLYNOVOD - NTL
[Symbol]	PLYNOVOD - STL
[Symbol]	PLYNOVOD - VTL
[Symbol]	TERLOVODNÍ POTRUBÍ - PODZEMNÍ
[Symbol]	NADZEMNÍ VEDENÍ NN
[Symbol]	NADZEMNÍ VEDENÍ VN
[Symbol]	PODZEMNÍ VEDENÍ NN
[Symbol]	PODZEMNÍ VEDENÍ VN
[Symbol]	PODZEMNÍ VEDENÍ VO - NEOVĚŘENÉ
[Symbol]	NADZEMNÍ SĎĚLOVACÍ VEDENÍ
[Symbol]	PODZEMNÍ SĎĚLOVACÍ VEDENÍ
[Symbol]	PODZEMNÍ SĎĚLOVACÍ VEDENÍ - NEOVĚŘENÉ

**SEZNAM STAVEBNÍCH OBJEKTŮ**

**ŘADA 000 - OBJEKTY PŘÍPRAVY ÚZEMÍ**  
SO 020 - Příprava území

**ŘADA 100 - OBJEKTY POZEMNÍCH KOMUNIKACÍ**  
SO 101 - Přeložka silnice II/262  
SO 110 - OK Benešovská  
SO 121 - Napojení ul. Liberecká  
SO 122 - Napojení cementárny a teplárny  
SO 123 - Napojení ul. Příkra a Lipová  
SO 124 - Komunikace podél č.p. 817  
SO 125 - Napojení prum. areálu z ul. Liberecká  
SO 126 - Vjezd v km 0,420 vpravo  
SO 134 - Komunikace pro pěší  
SO 180 - Dopravně inženýrská opatření  
SO 190 - Dopravní značení

**ŘADA 200 - MOSTNÍ OBJEKTY A ZDI**  
SO 250 - Opěrná zed podél par.č. 3027/1

**ŘADA 300 - VODOHOSPODÁŘSKÉ OBJEKTY**  
SO 301 - Odvodnění řešených ploch - silnice II/262  
SO 302 - Odvodnění řešených ploch - ostatní komunikace  
SO 320 - Přeložka Folknařského potoka  
SO 331 - Přeložka kanalizace v ul. Folknařské  
SO 332 - Přeložka kanalizace v ul. Benešovské km 0,00 - 0,330  
SO 333 - Přeložka výtlaku splaškových vod v ul. Benešovské  
SO 335 - Úprava stávajících kanalizačních kolektorů v ul. Benešovské  
SO 336 - Přeložka kanalizace ARMEX  
SO 341 - Přeložka vodovodu v ul. Benešovské  
SO 342 - Přeložka vodovodu v ul. Folknařské  
SO 343 - Přeložka vodovodu v ul. Příkra  
SO 344 - Přeložka vodovodu v ul. Lipová  
SO 345 - Přeložka vodovodu ul. Benešovská x Areál ARMEX  
SO 346 - Vodovodní přípojky  
SO 347 - Přeložka vodovodu Termo Děčín, a.s.

**ŘADA 400 - ELEKTRO A SĎĚLOVACÍ OBJEKTY**  
SO 411 - Přeložka kab. vedení VN 22kV, km 0,34 - 0,69  
SO 412 - Přeložka kab. vedení VN 10kV, km 0,34 - 0,69  
SO 413 - Přeložka kab. vedení VN 10kV, km 0,40 - 0,46  
SO 414 - Přeložka vrchního vedení VN 35kV, km 0,63  
SO 415 - Přeložka stoužarova TS 35/0,4 kV, km 0,63  
SO 430 - Úprava kab. rozvodů NN, km 0,33 - 0,36  
SO 431 - Přeložka vrchních rozvodů NN, km 0,42  
SO 432 - Přípojka NN pro Cemex  
SO 433 - Přípojka NN pro Armex  
SO 440 - Přeložka rozvodů VO, km 0,02 - 0,46  
SO 441 - Přeložka rozvodů VO, km 0,46 - 0,82  
SO 450 - Přeložka DK, Děčín - Benešov nad Ploučnicí, km 0,26 - 0,79  
SO 461 - Přeložka rozvodů PVSEK Cetin, km 0,06 - 0,11  
SO 462 - Přeložka rozvodů PVSEK Cetin, km 0,13 - 0,19  
SO 463 - Přeložka rozvodů PVSEK Cetin, km 0,26 - 0,29  
SO 464 - Přeložka rozvodů PVSEK Cetin, km 0,34 - 0,82  
SO 465 - Přeložka rozvodů Telco Pro Services, km 0,34 - 0,69  
SO 466 - Přeložka rozvodů UJC, km 0,46 - 0,79  
SO 467 - Přeložka rozvodů Termo Děčín, a.s.

**ŘADA 500 - OBJEKTY TRUBNÍCH VEDENÍ**  
SO 501 - Přeložka teplovodu Termo Děčín, a.s.  
SO 521 - Přeložka STL plynovodu DN150, km 0,05 - 0,11  
SO 522 - Přeložka STL plynovodu PE110 u OK

**ŘADA 700 - OBJEKTY POZEMNÍCH STAVĚB**  
SO 760 - Protihluková stěna

**ŘADA 800 - OBJEKTY ÚPRAVY ÚZEMÍ**  
SO 801 - Vegetační úpravy ve správě RSD  
SO 861 - Oplocení parcely č.2757/1 a 2767/4  
SO 862 - Oplocení parcely č.2758/1  
SO 863 - Oplocení parcely č.3027/5  
SO 864 - Oplocení parcely č.3026/1

**POZNÁMKA:**  
Objekty řady 000, 400, 500 a 800 jsou součástí pouze souhrnných příloh, nevytváří se na ně stavební povolení, jejich podrobné řešení bude rozpracováno v navazujícím stupni projektové dokumentace, případně budou řešeny dle dohod a smluv RSD se správci daných sítí.

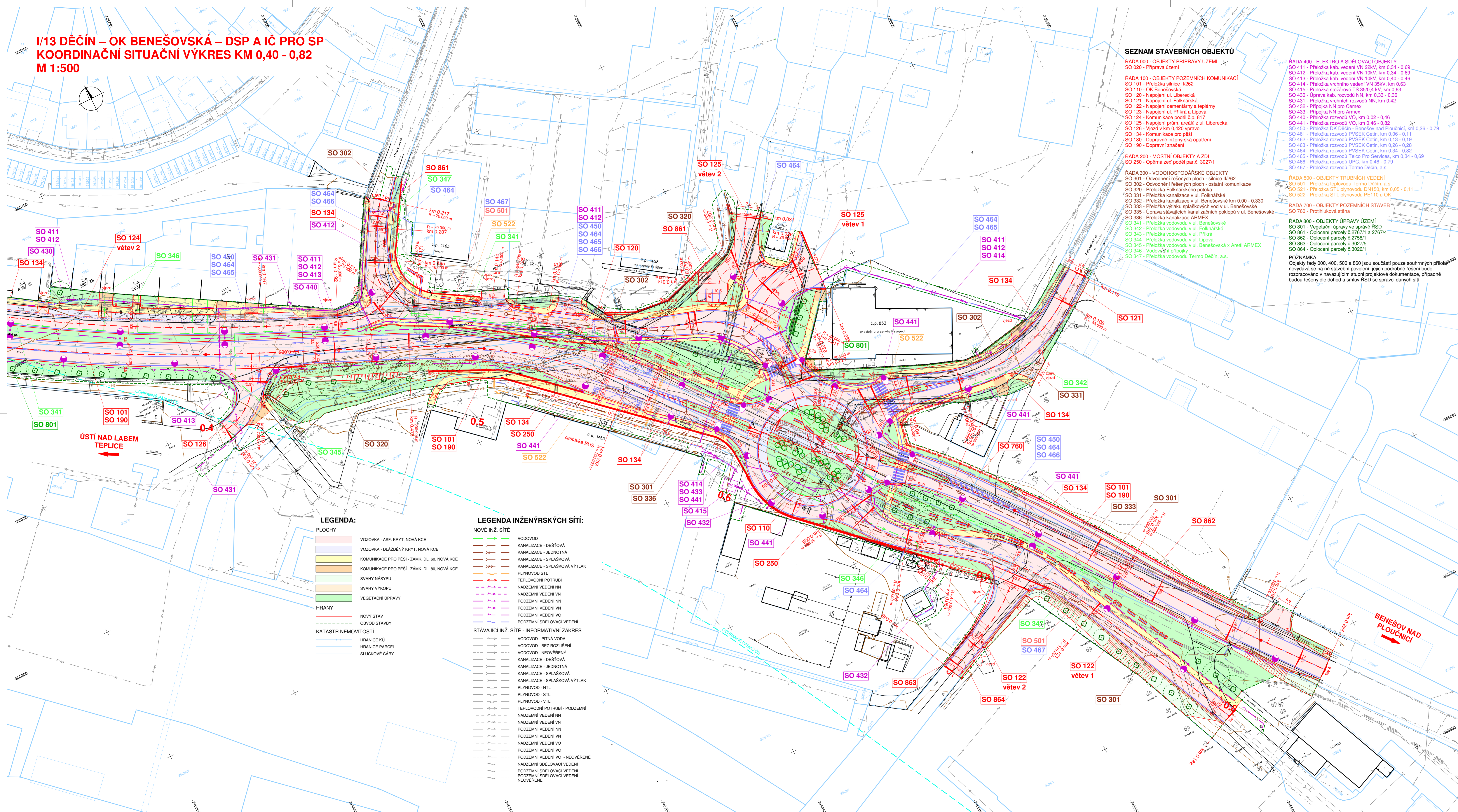
Souřadnicový systém: S-JTSK  
Výškový systém: Bpv

Objednatel: **Ředitelství silnic a dálnic ČR**  
Na Pražské 546/56, 140 00 Praha 4  
ŘSD ČR SPRÁVA LIBEREC  
Zřizovatel 1310/2, 460 55 Liberec I

Zhotovitel: <b>Valbek</b>	<b>Valbek, spol. s r.o.</b> Vaňurova 505/17 460 07 Liberec 3	HIP: ING. B. FIŠER
---------------------------	--	-----------------------

<b>Valbek</b>	Vypracoval: F. JURKA, DIS. Zodp. projektant: F. JURKA, DIS. Tech. kontrola: Akce <b>I/13 DĚČÍN – OK BENEŠOVSKÁ – DSP A IČ PRO SP</b>	Zak. číslo: 21-UL11-009 Datum: 03.2023 Stupeň: DSP Počet formátů: 12xA4 Měřítko: 1:500 Č. přílohy: Paré	<b>C.3.1</b>
Zhotovitel: Valbek, spol. s r.o., IČ: 001 01 11, Příčná 71/21, 460 03 Ústí nad Labem	Příloha: KOORDINAČNÍ SITUAČNÍ VÝKRES KM 0,00 - 0,40		

**I/13 DĚČÍN – OK BENEŠOVSKÁ – DSP A IČ PRO SP  
KOORDINAČNÍ SITUAČNÍ VÝKRES KM 0,40 - 0,82  
M 1:500**



**SEZNAM STAVEBNÍCH OBJEKTŮ**

- RADA 000 - OBJEKTY PŘÍPRAVY ÚZEMÍ
- SO 020 - Příprava území
- RADA 100 - OBJEKTY POZEMNÍCH KOMUNIKACÍ
- SO 101 - Přeložka silnice II/262
- SO 110 - OK Benešovská
- SO 120 - Napojení ul. Liberecká
- SO 121 - Napojení ul. Folkovská
- SO 122 - Napojení cementárny a teplárny
- SO 123 - Napojení ul. Příkrá a Lipová
- SO 124 - Komunikace podél č.p. 817
- SO 125 - Napojení prum. areálu z ul. Liberecká
- SO 126 - Vjezd v km 0,420 vpravo
- SO 134 - Komunikace pro pěší
- SO 190 - Dopravní inženýrská opatření
- SO 190 - Dopravní značení
- RADA 200 - MOSTNÍ OBJEKTY A ZDI
- SO 250 - Opěrná zeď podél par. č. 3027/1
- RADA 300 - VODOHOSPODÁŘSKÉ OBJEKTY
- SO 301 - Odvodnění řešených ploch - silnice II/262
- SO 302 - Odvodnění řešených ploch - ostatní komunikace
- SO 320 - Přeložka Folkovského potoka
- SO 331 - Přeložka kanalizace v ul. Folkovské
- SO 332 - Přeložka kanalizace v ul. Benešovské km 0,00 - 0,330
- SO 333 - Přeložka výtaku splaškových vod v ul. Benešovské
- SO 335 - Úprava stávajících kanalizačních poklopů v ul. Benešovské
- SO 336 - Přeložka kanalizace ARMEX
- SO 341 - Přeložka vodovodu v ul. Benešovské
- SO 342 - Přeložka vodovodu v ul. Folkovské
- SO 343 - Přeložka vodovodu v ul. Příkrá
- SO 344 - Přeložka vodovodu v ul. Lipová
- SO 345 - Přeložka vodovodu v ul. Benešovská x Areal ARMEX
- SO 346 - Vodovodní přípojky
- SO 347 - Přeložka vodovodu Termo Děčín, a.s.
- RADA 400 - ELEKTRO A SĎELOVACÍ OBJEKTY
- SO 411 - Přeložka kab. vedení VN 22kV, km 0,34 - 0,69
- SO 412 - Přeložka kab. vedení VN 10kV, km 0,34 - 0,69
- SO 413 - Přeložka kab. vedení VN 10kV, km 0,40 - 0,46
- SO 414 - Přeložka vrchního vedení VN 35kV, km 0,63
- SO 415 - Přeložka stožárové TS 35/0,4 kV, km 0,63
- SO 430 - Úprava kab. rozvodu NN, km 0,33 - 0,36
- SO 431 - Přeložka vrchních rozvodů NN, km 0,42
- SO 432 - Přípojka NN pro Cemex
- SO 433 - Přípojka NN pro Armex
- SO 440 - Přeložka rozvodu VO, km 0,02 - 0,46
- SO 441 - Přeložka rozvodu VO, km 0,46 - 0,82
- SO 450 - Přeložka DK Děčín - Benešov nad Ploučnicí, km 0,26 - 0,79
- SO 461 - Přeložka rozvodu PVSEK Cetin, km 0,06 - 0,11
- SO 462 - Přeložka rozvodu PVSEK Cetin, km 0,13 - 0,19
- SO 463 - Přeložka rozvodu PVSEK Cetin, km 0,26 - 0,28
- SO 464 - Přeložka rozvodu PVSEK Cetin, km 0,34 - 0,82
- SO 465 - Přeložka rozvodu Telco Pro Services, km 0,34 - 0,69
- SO 466 - Přeložka rozvodu UPC, km 0,46 - 0,79
- SO 467 - Přeložka rozvodu Termo Děčín, a.s.
- RADA 500 - OBJEKTY TRUBNÍCH VEDENÍ
- SO 501 - Přeložka teplovodu Termo Děčín, a.s.
- SO 521 - Přeložka STL plynovodu DN150, km 0,05 - 0,11
- SO 522 - Přeložka STL plynovodu PE110 u OK
- RADA 700 - OBJEKTY POZEMNÍCH STAVĚB
- SO 760 - Protiukrová stěna
- RADA 800 - OBJEKTY ÚPRAVY ÚZEMÍ
- SO 801 - Vegetační úpravy ve správě RSD
- SO 861 - Oplocení parcely č. 2767/1 a 2767/4
- SO 862 - Oplocení parcely č. 2758/1
- SO 863 - Oplocení parcely č. 3027/5
- SO 864 - Oplocení parcely č. 3026/1

**POZNÁMKA:**  
Objekty řady 000, 400, 500 a 860 jsou součástí pouze souhrnných příloh a nevzdává se na ně stavební povolení, jejich podrobné řešení bude rozpracováno v navazujícím stupni projektové dokumentace, případně budou řešeny dle dohod a směrnic RSD se správci daných sítí.

**LEGENDA:**

- PLOCHY**
- VOZOVKA - ASF. KRYT, NOVÁ KCE
  - VOZOVKA - DLÁŽDENÝ KRYT, NOVÁ KCE
  - KOMUNIKACE PRO PĚŠÍ - ZÁMK. DL. 60, NOVÁ KCE
  - KOMUNIKACE PRO PĚŠÍ - ZÁMK. DL. 80, NOVÁ KCE
  - SVAHY NÁSPUVU
  - SVAHY VÝKOPIU
  - VEGETAČNÍ ÚPRAVY
- HRANY**
- NOVÝ STAV
  - OBVOD STAVBY
- KATASTR NEMOVITOSTÍ**
- HRANICE KÚ
  - HRANICE PARCEL
  - SLUČKOVÉ ČÁRY

**LEGENDA INŽENÝRSKÝCH SÍTÍ:**

- NOVÉ INŽ. SÍTĚ**
- VODOVOD
  - KANALIZACE - DEŠŤOVÁ
  - KANALIZACE - JEDNOTNÁ
  - KANALIZACE - SPLAŠKOVÁ
  - KANALIZACE - SPLAŠKOVÁ VÝTLAK
  - PLYNOVOD STL
  - TEPLOVODNÍ POTRUBÍ
  - NADZEMNÍ VEDENÍ NN
  - NADZEMNÍ VEDENÍ VN
  - PODZEMNÍ VEDENÍ NN
  - PODZEMNÍ VEDENÍ VN
  - PODZEMNÍ VEDENÍ VO
  - PODZEMNÍ SĎELOVACÍ VEDENÍ
- STÁVAJÍCÍ INŽ. SÍTĚ - INFORMATIVNÍ ZÁKRES**
- VODOVOD - PITNÁ VODA
  - VODOVOD - BEZ ROZLIŠENÍ
  - VODOVOD - NEOVĚŘENÝ
  - KANALIZACE - DEŠŤOVÁ
  - KANALIZACE - JEDNOTNÁ
  - KANALIZACE - SPLAŠKOVÁ
  - KANALIZACE - SPLAŠKOVÁ VÝTLAK
  - PLYNOVOD - NTL
  - PLYNOVOD - STL
  - PLYNOVOD - VTL
  - TEPLOVODNÍ POTRUBÍ - PODZEMNÍ
  - NADZEMNÍ VEDENÍ NN
  - NADZEMNÍ VEDENÍ VN
  - PODZEMNÍ VEDENÍ NN
  - PODZEMNÍ VEDENÍ VN
  - NADZEMNÍ VEDENÍ VO
  - PODZEMNÍ VEDENÍ VO
  - PODZEMNÍ VEDENÍ VO - NEOVĚŘENÉ
  - NADZEMNÍ SĎELOVACÍ VEDENÍ
  - PODZEMNÍ SĎELOVACÍ VEDENÍ
  - PODZEMNÍ SĎELOVACÍ VEDENÍ - NEOVĚŘENÉ

Souřadnicový systém: S-JTSK  
Výškový systém: Bpv

Objednatel: Ředitelství silnic a dálnic ČR  
Ředitelství silnic a dálnic ČR  
Ředitelství silnic a dálnic ČR  
Na Příkopě 546/56, 140 00 Praha 4  
RSD ČR SPRÁVA Liberec  
Zrybnova 1310/2, 460 55 Liberec I

Zhotovitel: Valbek, spol. s r.o.  
Vaňurova 505/17  
460 07 Liberec 3  
HP: ING. B. FIŠER

Vypracoval: F. JURKA, DIS.	Zak. číslo: 21-UL11-009
Zodp. projektant: F. JURKA, DIS.	Datum: 03.2023
Acce	Stupeň: DSP
I/13 DĚČÍN – OK BENEŠOVSKÁ – DSP A IČ PRO SP	Počet formátů: 12xA4
Měřítko: 1:500	Č. přílohy: Paré
Příloha: KOORDINAČNÍ SITUAČNÍ VÝKRES KM 0,40 - 0,82	<b>C.3.2</b>