

## MATERIÁL DO JEDNÁNÍ ZM

Konané dne: 26. 5. 2022

ZM 22 06 03 03

### Název:

Žádost pana \*\*\*\*\* a paní \*\*\*\*\* o poskytnutí účelové dotace na výstavbu čistírny odpadních vod pro rodinný dům v k.ú. Vilsnice

Mimořádný materiál:

### Návrh usnesení:

Zastupitelstvo města projednalo žádost pana \*\*\*\*\* a paní \*\*\*\*\* o poskytnutí účelové dotace na výstavbu čistírny odpadních vod k rodinnému domu č.p. \*\*\*\*\* na p.p.č. \*\*\*\*\* v k.ú. Vilsnice a

rozhodlo

1. o poskytnutí účelové dotace panu \*\*\*\*\* , trvale bytem \*\*\*\*\* a paní \*\*\*\*\* , trvale bytem \*\*\*\*\* , na výstavbu čistírny odpadních vod na p.p.č. \*\*\*\*\* v k.ú. Vilsnice k rodinnému domu č.p. \*\*\*\*\* na p.p.č. \*\*\*\*\* v k.ú. Vilsnice dle platných Zásad
2. o uzavření veřejnoprávní smlouvy o poskytnutí účelové dotace na výstavbu čistírny odpadních vod v předloženém znění.

### Stanovisko RM:

Rada města projednala dne 10.05.2022 žádost pana \*\*\*\*\* a paní \*\*\*\*\* o poskytnutí účelové dotace na výstavbu čistírny odpadních vod k rodinnému domu č.p. \*\*\*\*\* na p.p.č. \*\*\*\*\* v k.ú. Vilsnice a usnesením č. RM 22 09 35 02 doporučila ZM rozhodnout dle předloženého návrhu na usnesení.

Cena:	80 000,00
Návrh postupu:	RM doporučila ZM rozhodnout

## Důvodová zpráva:

Odbor ekonomický předkládá orgánům města žádost pana \*\*\*\*\* , trvale bytem \*\*\*\*\* a paní \*\*\*\*\* , trvale bytem \*\*\*\*\* o poskytnutí účelové dotace na výstavbu čistírny odpadních vod na p.p.č. \*\*\*\*\* v k.ú. Vilsnice k rodinnému domu č.p. \*\*\*\*\* na p.p.č. \*\*\*\*\* v k.ú. Vilsnice (příloha č. 1).

Zásady postupu statutárního města Děčín při poskytování účelové dotace v rámci programu podpory výstavby čistíren odpadních vod pro rodinné domy na vymezeném území statutárního města Děčín schválilo ZM dne 21.09.2017 usnesením č. ZM 17 07 06 18 (dále jen „Zásady“), novelizované byly usnesením ZM č. ZM 18 04 03 11 ze dne 26.04.2018 s účinností dnem 27.04.2018.

Žadatelé k žádosti předložili veškeré podklady stanovené Zásadami (viz příloha č. 2). Žadatelé disponují stavebním povolením ze dne 05.10.2020, které nabylo právní moci dne 27.10.2020, tudíž splňují podmínku čl. III odst. 5 Zásad.

V souladu se schválenými Zásadami bude účelová dotace žadatelům vyplacena v termínu do 90 dnů po předložení sdělení vodoprávního úřadu o tom, že stavba byla provedena dle vydaného stavebního povolení a projektové dokumentace ověřené ve stavebním řízení, a to do výše 80 % skutečně vynaložených nákladů na budovanou ČOV, maximálně však do výše 80.000 Kč.

K předložené žádosti se dne 20.04.2022 vyjádřil OŽP, který uvádí, že vodoprávní úřad posoudil předložené podklady z hlediska stavebně technické dokumentace, umístění stavby vodního díla „Tříkomorový biologický septik, štěrkopískový filtr, vsakovací rýha“ na p.p.č. \*\*\*\*\* v k.ú. Vilsnice, a technických parametrů budovaného zařízení zneškodňování odpadních vod a konstatuje, že z vodohospodářského hlediska předložené podklady splňují požadavky na přidělení účelové dotace na výstavbu tříkomorového biologického septiku, štěrkopískového filtru, vsakovací rýhy na p.p.č. \*\*\*\*\* pro novostavbu RD č.p. \*\*\*\*\*.

Z hlediska platných Zásad splňuje žadatel podmínky pro přidělení dotace. **V předmětné lokalitě se nenachází veřejná kanalizace (příloha č. 3).**

V příloze č. 4 je předložen návrh veřejnoprávní smlouvy o poskytnutí účelové dotace.

Vyjádření:

Příloha:

Komentář:

Příloha:

Komentář:

Příloha:

Komentář:

Příloha:

Komentář:

## Schvalovací cesta:

Zpracoval:	Ing. Zdeňka Čečáková	OE	12.5.2022 10:18 podepsáno	
Předkladatel:	Ing. Jiří Anděl CSc.		12.5.2022 13:15 podepsáno	



Statutární město Děčín  
se sídlem:  
Magistrát města Děčín  
odbor ekonomický  
Mírové náměstí 1175/5  
405 38 Děčín IV

STATUTÁRNÍ MĚSTO DĚČÍN MAGISTRÁT MĚSTA DĚČÍN	3277
Vytvořeno: 01.04.2022 v 13:12:53 Čj.: MDC/36707/2022	Odbor OE
Listů: 1 Příloh: 3 Druh: Příloha 3x	Zprac.



Jméno a adresa žadatele(ů), datum narození:

[REDACTED]

[REDACTED]

(v případě manželů - nutno uvést oba manžele)

Tel. č. [REDACTED]

Tel. č. [REDACTED]

Bankovní spojení pro poskytnutí dotace: č. ú. [REDACTED]

Název peněžního ústavu: Česká spořitelna.

Děčín dne 28.03.2022

### Žádost o poskytnutí účelové dotace na výstavbu ČOV

Identifikace pozemku na stavbu ČOV:

p. p. č. [REDACTED] katastrální území Vilsnice

majetkoprávní vztah k pozemku

- vlastnictví (doloženo výpisem z KN ne starším než 3 měsíce)

**Za účelem zneškodňování odpadních vod bude vybudován tento typ ČOV**

- 1) typová ČOV dodána výrobcem  
na p. p. č. .... k. ú. .... SVN .....Kč
- 2) ČOV v sestavě 3 komorový septik, pískový nebo zemní filtr  
na p. p. č. [REDACTED] k. ú. Vilsnice SVN 133.525,35 Kč
- 3) ČOV v sestavě 3 komorový septik a kořenová čistírna  
na p. p. č. .... k. ú. .... SVN .....Kč

**Předpokládaná maximální výše požadované dotace 80.000,- Kč**

Prohlašuji:

- že souhlasím se zpracováním a užitím výše uvedených údajů za účelem řádného projednání a rozhodnutí věci v příslušných orgánech, tj. v radě města a zastupitelstvu města, statutárního města Děčín, souhlasím s tím, aby tyto údaje byly uvedeny v navazujících dokumentech, tj. v materiálech předkládaných do jednání orgánů města a dále ve smlouvě o poskytnutí účelové dotace, vyhotovovaných v dané věci statutárním městem Děčín a rovněž souhlasím, aby tato listina byla vedena v evidenci Magistrátu města Děčín po dobu nejdéle 15 let. K užití uvedených údajů nestanovuji jakékoli další podmínky;
- že jsem se před podáním žádosti o poskytnutí účelové dotace seznámil(a) se zásadami nazvanými Zásady postupu Statutárního města Děčín při poskytování účelové dotace v rámci programu podpory výstavby čistíren odpadních vod na vymezeném území statutárního města Děčín a podmínky v těchto zásadách uvedené přijímám.

   
Podpis žadatele(ů)

**Přílohy:**

- úplný výpis z katastru nemovitostí na předmětné pozemky
- snímek z katastrální mapy
- stavební povolení včetně povolení k nakládání s vodami, s vyznačenou doložkou nabytí právní moci, a/nebo souhlas s ohlášením stavby od vodoprávního nebo stavebního úřadu.

**Statutární město Děčín**

se sídlem:

**Magistrát města Děčín**

**VÝPIS Z KATASTRU NEMOVITOSTÍ**  
 prokazující stav evidovaný k datu 04.10.2021 11:35:37

Okres: CZ0421 Děčín

Obec: 562335 Děčín

Kat.území: 625078 Vilsnice

List vlastnictví: [REDACTED]

V kat. území jsou pozemky vedeny v jedné číselné řadě

A Vlastník, jiný oprávněný	Identifikátor	Podíl
Vlastnické právo		
[REDACTED]		

## B Nemovitosti

Pozemky Parcela	Výměra[m2]	Druh pozemku	Způsob využití	Způsob ochrany
[REDACTED]	1130	orná půda		rozsáhlé chráněné území, zemědělský půdní fond

## B1 Věcná práva sloužící ve prospěch nemovitostí v části B

Typ vztahu

## o Věcné břemeno chůze a jízdy

Oprávnění pro

Parcela: [REDACTED]

Povinnost k

Parcela: [REDACTED]

Listina Smlouva kupní, o zřízení věcného břemene - bezúplatná ze dne 09.07.2019.  
 Právní účinky zápisu k okamžiku 18.07.2019 11:18:27. Zápis proveden dne 08.08.2019.

V-3064/2019-502

Pořadí k 18.07.2019 11:18

## C Věcná práva zatěžující nemovitosti v části B včetně souvisejících údajů

Typ vztahu

## o Věcné břemeno zřizování a provozování vedení

inženýrské sítě vodovod a s tím související umožnění vstupu a vjezdu na pozemky, za účelem, údržby, oprav a odstranění havárií na inženýrské síti, a dále zdržení se stavební činnosti a výsadby stromů v prostoru vyznačeném v rozsahu geometrického plánu č. 582-127/2016.

Oprávnění pro

Severočeská vodárenská společnost a.s., Přítkovská  
 1689/14, Trnovany, 41501 Teplice, RČ/IČO: 49099469

Povinnost k

Parcela: [REDACTED]

Listina Smlouva o zřízení věcného břemene - úplatná č.162/2016/TPČ ze dne 20.10.2016.  
 Právní účinky zápisu k okamžiku 30.11.2016 10:30:16. Zápis proveden dne 21.12.2016.

V-5655/2016-502

Pořadí k 30.11.2016 10:30

## o Věcné břemeno zřizování a provozování vedení

zařízení distribuční soustavy "Děčín, [REDACTED], nové kNN", konkrétně zemní kabelové vedení NN, rozpojovací a pojistkové skříně v pilířích - dle přiložené smlouvy o zřízení věcného břemene v rozsahu dle geometrického plánu č. 576-332/2016.

Oprávnění pro

ČEZ Distribuce, a. s., Teplická 874/8, Děčín IV-

## VÝPIS Z KATASTRU NEMOVITOSTÍ

prokazující stav evidovaný k datu 04.10.2021 11:35:37

Okres: CZ0421 Děčín

Obec: 562335 Děčín

Kat.území: 625078 Vilsnice

List vlastnictví: [REDACTED]

V kat. území jsou pozemky vedeny v jedné číselné řadě

### Typ vztahu

Oprávnění pro

Podmokly, 40502 Děčín, RČ/IČO: 24729035

Povinnost k

Parcela: [REDACTED]

Listina Smlouva o zřízení věcného břemene - úplatná č. IV-12-4008810/VB/001 Děčín, [REDACTED] nové kNN ze dne 08.12.2016. Právní účinky zápisu k okamžiku 14.12.2016 13:18:48. Zápis proveden dne 05.01.2017.

V-5928/2016-502

Pořadí k 14.12.2016 13:18

#### o Zástavní právo smluvní

k zajištění pohledávky:

veškeré peněžité existující, budoucí, podmíněné i nepodmíněné pohledávky podle článku 2.1 smlouvy o zřízení zástavního práva, a to:

1) pohledávky na zaplacení jistiny úvěru a příslušenství podle smlouvy č.0716998179 o poskytnutí úvěru do výše 5.200.000,-Kč,

2) veškeré další pohledávky a jejich případné příslušenství vzniklé do 20.7.2052 na základě zajištěných smluv (včetně smlouvy o zřízení zástavního práva), jako jsou pohledávky na zaplacení veškerých cen, smluvní pokuty a náhrady škody (včetně nároků na náhradu ušlého zisku), a dále pohledávky na vydání bezdůvodného obohacení, to vše až do celkové výše 5.200.000,-Kč.

Oprávnění pro

Česká spořitelna, a.s., Olbrachtova 1929/62, Krč, 14000

Praha 4, RČ/IČO: 45244782

Povinnost k

Parcela: [REDACTED]

Listina Smlouva o zřízení zástavního práva podle obč.z., o zákazu zcizení č. ZN/0716998179 ze dne 16.07.2020. Právní účinky zápisu k okamžiku 17.07.2020 08:08:20. Zápis proveden dne 11.08.2020.

V-2885/2020-502

Pořadí k 17.07.2020 08:08

#### o Zákaz zcizení

nemovitostí bez předchozího písemného souhlasu podle článku 4.3 smlouvy o zřízení zástavního práva po dobu trvání zástavního práva.

Oprávnění pro

Česká spořitelna, a.s., Olbrachtova 1929/62, Krč, 14000

Praha 4, RČ/IČO: 45244782

Povinnost k

Parcela: [REDACTED]

Listina Smlouva o zřízení zástavního práva podle obč.z., o zákazu zcizení č. ZN/0716998179 ze dne 16.07.2020. Právní účinky zápisu k okamžiku 17.07.2020 08:08:20. Zápis proveden dne 11.08.2020.

V-2885/2020-502

Pořadí k 17.07.2020 08:08

D Poznámky a další obdobné údaje - Bez zápisu

Plomby a upozornění - Bez zápisu

E Nabývací tituly a jiné podklady zápisu

Nemovitosti jsou v územním obvodu, ve kterém vykonává státní správu katastru nemovitostí ČR

Katastrální úřad pro Ústecký kraj, Katastrální pracoviště Děčín, kód: 502.

**VÝPIS Z KATASTRU NEMOVITOSTÍ**  
prokazující stav evidovaný k datu 04.10.2021 11:35:37

Okres: CZ0421 Děčín

Obec: 562335 Děčín

Kat.území: 625078 Vilsnice

List vlastnictví: [REDACTED]

V kat. území jsou pozemky vedeny v jedné číselné řadě

Listina

o Smlouva kupní, o zřízení věcného břemene - bezúplatná ze dne 09.07.2019. Právní účinky zápisu k okamžiku 18.07.2019 11:18:27. Zápis proveden dne 08.08.2019.

V-3064/2019-502

Pro: [REDACTED]

F Vztah bonitovaných půdně ekologických jednotek (BPEJ) k parcelám

Parcela	BPEJ	Výměra [m2]
[REDACTED]	25041	1130

Pokud je výměra bonitních dílů parcel menší než výměra parcely, zbytek parcely není bonitován

Nemovitosti jsou v územním obvodu, ve kterém vykonává státní správu katastru nemovitostí ČR:  
**Katastrální úřad pro Ústecký kraj, Katastrální pracoviště Děčín, kód: 502.**

Vyhotovil:

Vyhotoveno: 04.10.2021 11:35:37

Katastrální úřad pro Ústecký kraj, Katastrální pracoviště Děčín  
Šmerdová Gabriela

Podpis, razítko:

Řízení PÚ: ..... 634/2021

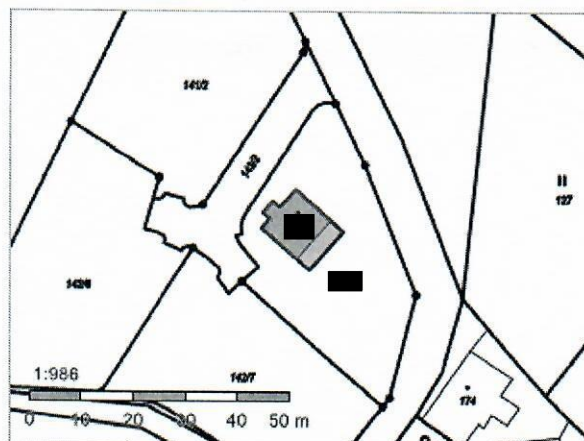


Správní poplatek uhrazen v hotovosti / kartou  
ve výši Kč 100,- dne - 4 - 10 - 2021



## Informace o pozemku

Parcelní číslo: [REDACTED] ↗  
 Obec: [Děčín \[562335\]](#) ↗  
 Katastrální území: [Vilsnice \[625078\]](#)  
 Číslo LV: [REDACTED]  
 Výměra [m<sup>2</sup>]: 127  
 Typ parcely: Parcela katastru nemovitostí  
 Mapový list:  
 Určení výměry: Ze souřadnic v S-JTSK  
 Druh pozemku: zastavěná plocha a nádvoří



## Součástí je stavba

Budova s číslem popisným: [Děčín XII-Vilsnice \[407330\]](#) ↗; č. p. [REDACTED] rodinný dům  
 Stavba stojí na pozemku: p. č. [REDACTED]  
 Stavební objekt: č. p. [REDACTED] ↗  
 Adresní místa: č. p. [REDACTED] ↗

## Vlastníci, jiní oprávnění

Vlastnické právo	Podíl
[REDACTED]	1/2
[REDACTED]	1/2

## Způsob ochrany nemovitosti

Název  
 rozsáhlé chráněné území

## Seznam BPEJ

Parcela nemá evidované BPEJ.

## Omezení vlastnického práva

Typ  
 Zákaz zcizení  
 Zástavní právo smluvní

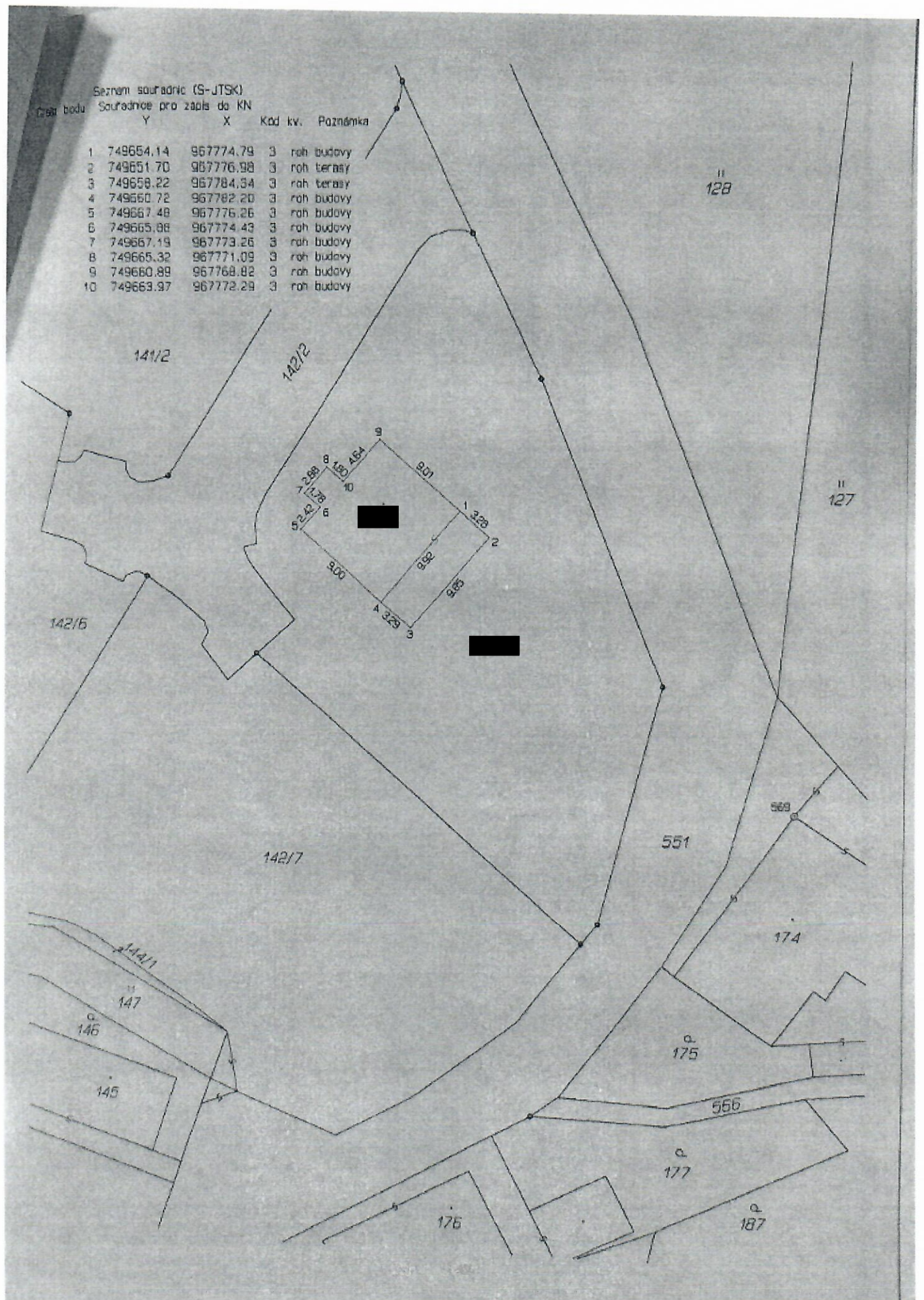
## Jiné zápisy

Nejsou evidovány žádné jiné zápisy.

↗ Řízení, v rámci kterých byl k nemovitosti zapsán cenový údaj

Nemovitost je v územním obvodu, kde státní správu katastru nemovitostí ČR vykonává [Katastrální úřad pro Ústecký kraj, Katastrální pracoviště Děčín](#) ↗







## MAGISTRÁT MĚSTA DĚČÍN

Odbor životního prostředí

Mírové nám. 1175/5, 405 38 Děčín IV

Datová schránka: x9hbpfn

...to rozhodnutí nabylo právní moci dne:	
27.10.2020	
Vyznačeno dne:	Vyznačil:
4.11.2020	[redacted]



Číslo jednací: MDC/108416/2020  
Spisová zn.: MDC/91340/2020  
Počet listů: 4  
Počet příloh: 0

Vyřizuje: Lenka Taušnerová  
Telefon: 412591469  
Fax: 412591473  
E-mail: lenka.tausnerova@mmdecin.cz

Děčín 05.10.2020

## ROZHODNUTÍ

### Výroková část

Magistrát města Děčín, odbor životního prostředí jako vodoprávní úřad podle § 104 odst. 2 písm. c) a věcně příslušný dle ustanovení § 106 odst. 1 zákona č. 254/2001 Sb., o vodách a o změně některých zákonů (vodní zákon), ve znění pozdějších předpisů (dále jen „vodní zákon“), speciální stavební úřad § 15 odst. 5 vodního zákona a § 15 odst. 1 písm. d) zákona č. 183/2006 Sb., o územním plánování a stavebním řádu, ve znění pozdějších předpisů (dále jen „stavební zákon“) a místně příslušný správní orgán podle ustanovení § 11 odst. 1 písm. b) zákona č. 500/2004 Sb., správní řád, ve znění pozdějších předpisů (dále jen „správní řád“),

účastníkovi řízení (§ 27 odst. 1 správního řádu), kterým je:

[redacted]

### ČÁST A povolení k nakládání s vodami

#### I. vydává

podle ustanovení § 8 odst. 1 písm. c) vodního zákona a v souladu s nařízením vlády č. 57/2016 Sb., o ukazatelích a hodnotách přípustného znečištění odpadních vod a náležitostech povolení k vypouštění odpadních vod do vod podzemních,

#### povolení k vypouštění odpadních vod

z "Tříkomorového biologického septiku, štěrkopískového filtru" na p.p.č. [redacted] v k.ú. Vilsnice, umístěné,

v okrese: Děčín,

v obci: Děčín,

v katastrálním území: Vilsnice,

na pozemkové p. č.: parc. č. [redacted] v katastrálním území Vilsnice,

hydrogeologický rajon: 4612 Křída dolního Labe po Děčín – levý břeh severní část,

Určení místa polohy nakládání s vodami: GIS [redacted]

ID vodního útvaru podzemních vod: 46120, Křída Dolního Labe po Děčín – levý břeh, severní část,

## Údaje o předmětu rozhodnutí

Druh přiváděných vod: splaškové  
Související vodní díla: tříkomorový biologický septik, štěrkopískový filtr, vtoková a odtoková kanalizace PVC DN 110 v délce 3,0m a PVC DN 150 v délce 16,2m, revizní šachta  
Způsob čištění: mechanicko biologický

## Údaje o povoleném množství vypouštěných vod

Průměrné povolené:	0,1	l/s
Maximální povolené:	0,2	l/s
Maximální povolené:	0,52	m <sup>3</sup> /den
Maximální měsíční povolené:	15,6	m <sup>3</sup> /měsíc
Roční povolené:	187	m <sup>3</sup> /rok
Počet měsíců v roce, ve kterých se vypouští:	12	
Počet dnů v roce, ve kterých se vypouští:	365	
Časové omezení platnosti povolení:	10 let od nabytí právní moci rozhodnutí	
Velikost zdroje znečištění v EO:	4	
Způsob nakládání s kaly:	jiná (odvoz na centrální ČOV)	

**hodnota „m“** - je nepřekročitelná hodnota ukazatele znečištění odpadních vod vypouštěných do vod podzemních vyjádřená v koncentraci v mg/l

CHSK <sub>Cr</sub>	150 mg/l
BSK <sub>5</sub>	40 mg/l
NL	30 mg/l
N-NH <sub>4</sub> <sup>+</sup>	20 mg/l

## bilanční (hmotnostní) hodnoty

CHSK <sub>Cr</sub>	14,2kg/rok
BSK <sub>5</sub>	3,8kg/rok
NL	2,8kg/rok
N-NH <sub>4</sub> <sup>+</sup>	1,9 kg/rok

Bilanční (hmotnostní) hodnoty vypouštěného znečištění je součin ročního objemu vypouštěných odpadních vod v posledním celém kalendářním roce a aritmetického průměru výsledků rozborů směsných vzorků odebraných v tomtéž roce.

## II. stanovuje podmínky,

za kterých se povolení k vypouštění odpadních vod do vod podzemních povoluje, podle ustanovení § 9 odst. 1 vodního zákona:

1. Platnost tohoto povolení se stanovuje do.

## III. stanovuje

podle ustanovení § 10 odst. 4 vodního zákona

## **další podrobnosti měření**

2. Místem odběru vzorků se stanovuje revizní šachta za pískovým filtrem.
3. Sledování kvality vypouštěných odpadních vod bude prováděno v četnosti 2 x ročně v pravidelných intervalech ve stanovených ukazatelích. Odběr vzorků a jejich rozbor bude prováděn akreditovanou osobou.
4. Pro kontrolní rozbor bude odebírán dvouhodinový směsný vzorek získaný sléváním 8 dílčích vzorků odebíraných v intervalu 15 minut.
5. Množství vypouštěných odpadních vod se stanovuje podle údajů vodoměru odebrané vody

pro tento objekt.

6. Každoročně vždy do 31. ledna následujícího roku bude vyhodnoceno za minulý rok měření objemu vypouštěných odpadních vod a koncentrací znečišťujících látek a vypouštěného znečištění v ukazatelích dle tohoto povolení a tyto výsledky budou zaslány na příslušný vodoprávní úřad a správci povodí. Přehledně sestavené výsledky kontrolních měření budou na vyžádání předkládány kontrolním orgánům.
7. Jednotlivé ukazatele charakterizující vypouštěné znečištění budou stanoveny následovně - analytické metody:  
**CHSK<sub>Cr</sub>** - chemická spotřeba kyslíku stanovená dichromanovou metodou dle TNV 757520 „Jakost vod. Stanovení chemické spotřeby kyslíku dichromanem (CHSK-Cr)“  
**BSK<sub>5</sub>** - biochemická spotřeba kyslíku po pěti dnech s potlačením nitrifikace dle ČSN EN 1899-1 (75 7517) „Jakost vod - Stanovení biochemické spotřeby kyslíku po n- dnech (BSKn) - část 1: Zředovací a očkovací metoda s přidavkem allythiomočoviny“.  
**NL** - nerozpuštěné látky dle ČSN EN 872 (75 7349) „Jakost vod - Stanovení nerozpuštěných látek - metoda filtrace filtrem ze skleněných vláken“.  
**N-NH<sub>4</sub><sup>+</sup>** - amonné ionty dle ČSN ISO 7150-1  
**P<sub>celk</sub>** - celkový fosfor dle ČSN EN ISO 6878
8. V případě změny analytické metody specifikované ve výroku tohoto rozhodnutí příslušnými TNV (Technická norma vodního hospodářství) či ČSN (Česká technická norma rozlišená dle vzniku povinnosti jejího zavedení - ISO, EN, ČNI apod.) platí analytická metoda, která TNV nebo ČSN uvedené ve výroku tohoto rozhodnutí nahrazuje, případně analytická metoda stanovená závazným právním předpisem či rozhodnutím vodoprávního úřadu.
9. Návrh na prodloužení platnosti povolení k nakládání s vodami je nutno podat nejpozději před uplynutím doby, na niž bylo toto povolení vydáno.

## ČÁST B stavební povolení

### IV. vydává

podle ustanovení § 15 odst. 1 vodního zákona a ustanovení § 115 stavebního zákona  
**stavební povolení**

k provedení stavby vodního díla **"Tříkomorový biologický septik, štěrkopískový filtr, vsakovací rýha"** na p.p.č. [REDAKCE] v k.ú. Vilsnice, umístěného

v kraji: Ústeckém,

v okrese: Děčín,

v obci: Děčín,

v katastrálním území: Vilsnice,

na pozemkové p. č.: parc. č. [REDAKCE] v katastrálním území Vilsnice,

Určení místa polohy stavby vodního díla: GIS [REDAKCE]

### Základní údaje o povolované stavbě

1. Druh vodního díla: čistírna odpadních vod, včetně kanalizace; § 55 odst. 1 písm. c) vodního zákona

2. Údaje o předmětu rozhodnutí:

Druh přiváděných vod: splaškové

Druh výroby: bez výroby

Způsob čištění: mechanicko biologicky

Povolované objekty: tříkomorový biologický septik, štěrkopískový filtr, vtoková a odtoková kanalizace PVC DN 110 v délce 3,0m a PVC DN 150 v délce 16,2m, revizní šachta, vsakovací rýha 5,5x1,5m a hl. 2,6m.

Zkušební provoz: ne

Projektované parametry čistírny:

Počet napojených EO:	4
Průměrný bezdeštný denní přítok	$Q_{24}$ : 0,52 m <sup>3</sup> /den
Maximální bezdeštný denní přítok	$Q_d$ : 0,52 m <sup>3</sup> /den
Maximální bezdeštný hodinový přítok	$Q_h$ : 0,017 m <sup>3</sup> /hod
Maximální bezdeštný roční přítok	$Q_r$ : 187 m <sup>3</sup> /rok
Podíl průmyslových odpadních vod na	$Q_r$ : 0%

**V. ukládá stavebníkovi povinnost oznámit dle ustanovení § 152 odst.3 stavebního zákona:**

1. Oznámit stavebnímu úřadu předem termín zahájení stavby, název a sídlo stavebního podnikatele, který bude stavbu provádět; změny v těchto skutečnostech oznámí neprodleně stavebnímu úřadu.
2. Před zahájením stavby umístit na viditelném místě u vstupu na staveniště štítek o povolení stavby a ponechat jej tam až do dokončení stavby, případně do vydání kolaudačního souhlasu; rozsáhlé stavby se mohou označit jiným vhodným způsobem s uvedením údajů ze štítku.
3. Zajistit, aby na stavbě nebo na staveništi byla k dispozici ověřená dokumentace stavby a všechny doklady týkající se provádění stavby nebo její změny, popřípadě jejich kopie.
4. Ohlašovat stavebnímu úřadu fáze výstavby podle plánu kontrolních prohlídek stavby, umožnit provedení kontrolní prohlídky, a pokud tomu nebrání vážné důvody, této prohlídce se zúčastnit.
5. Ohlásit stavebnímu úřadu neprodleně po jejich zjištění závady na stavbě, které ohrožují životy a zdraví osob, nebo bezpečnost stavby; tuto povinnost má stavebník i u staveb podle § 103.

**VI. stanovuje termín pro dokončení stavby: do 31.12.2022**

**VII. stanovuje podmínky**

pro provedení stavby vodního díla, podle ustanovení § 15 odst. 3 vodního zákona a § 115 odst. 1 stavebního zákona:

1. Stavba bude provedena podle projektové dokumentace, kterou vypracovala: Ing.Jiří Pacovský v dubnu 2020 ČKAIT – 0401524, ověřené ve vodoprávním řízení, případné změny nesmí být provedeny bez předchozího povolení vodoprávního úřadu.
2. Stavebník je povinen vodoprávnímu úřadu oznámit za účelem provedení kontrolní prohlídky stavby tyto fáze výstavby:  
-po provedení uložení potrubí a ČOV  
**-po dokončení stavby nebo jejich etap**
3. O průběhu stavby bude veden stavební deník.
4. **Pro provozování stavby se stanoví tyto podmínky:**
5. – stavba bude provozována v souladu s provozním řádem ČOV.
6. **Po vybudování veřejné kanalizace s odváděním odpadních vod na centrální ČOV bude domovní ČOV zrušena a odpadní vody svedeny bez předčištění do veřejné kanalizace.**
7. **Stavebník si uchovává po dobu existence stavby následující doklady pro případnou kontrolu vodoprávního úřadu:**
  - zkoušky vodotěsnosti u ČOV
  - zkouška těsnosti odtokové kanalizace podle ČSN 75 6909
  - smlouva s provozovatelem vhodného zařízení na likvidaci kalů z ČOV
  - provozní řád s konkrétními údaji o umístění, provozovateli, místu vypouštění vod a místu odběru kontrolních vzorků vyčištěných vod
  - vedený provozní deník

**8. Budou dodrženy následující podmínky:**

**9. Správa CHKO České středohoří, Závazné stanovisko ze dne 22.4.2020 č.j. SR/0800/UL/2020-4:**

- Přebytečný materiál z výkopu soustavy na čištění vod nebude uložen do volné krajiny
- ČOV bude provozována způsobem nenarušujícím prostředí navazujících vodních ekosystémů
- Budou dodrženy podmínky stanovené hydrogeologickém posudku zpracovaném RNDr. Petrem Slámou a Pavlem Vobořilem.

**10. Magistrát města Děčín, Odbor životního prostředí, ZS ze dne 06.04.2020 č.j. MDC/30709/2020:**

- Zemina (výkopek, ornice) vzniklá při realizaci výše citované stavby, bude využita na terénní úpravy v okolí stavby. V případě přebytku, bude předána oprávněné osobě k odstranění.
- Investor (stavebník), zabezpečí využití nebo odstranění všech odpadů, které v rámci stavby vzniknou, a to tak, že veškeré odpady předá oprávněné osobě dle §12 odst.3 zákona č. 185/2001 Sb., o odpadech a o změně některých zákonů.
- Investor (stavebník) předloží doklady o využití či odstranění odpadů do 10 dnů od ukončení akce na Magistrát města Děčín, odbor životního prostředí, odpadové hospodářství. Prohlášení o odstranění odpadů není plnohodnotným dokladem potvrzujícím nakládání s odpady.


**Ostatní podmínky, obsažené ve vyjádřeních či stanoviscích jednotlivých účastníků řízení a dotčených orgánů, které nebyly citovány v podmínkách tohoto rozhodnutí, vyplývají z jednotlivých ustanovení příslušných právních předpisů a jejich zohlednění by v tomto rozhodnutí bylo nadbytečné, případně byly projektantem zohledněny v projektové dokumentaci pro stavební povolení či předem projednány s jednotlivými účastníky řízení a dotčenými orgány.**

Účastníci řízení dle § 27 odst. 1 správního řádu:



**Odůvodnění**

Magistrát města Děčín, odbor životního prostředí obdržel dne 27.08.2020 žádost, kterou podali



o povolení k vypouštění odpadních vod do vod podzemních a o stavební povolení k provedení stavby vodního díla "Tříkomorový biologický septik, štěrkopískový filtr, vsakovací rýha" na p.p.č. [redacted] v k.ú. Vilsnice na pozemku parc. č. [redacted] v katastrálním území Vilsnice. Uvedeným dnem bylo zahájeno vodoprávní řízení.

Územní rozhodnutí na výše uvedené stavby bylo vydáno Magistrátem města Děčín, Odbor stavební úřad dne 08.07.2020 pod č.j. MDC/72525/2020 a nabylo právní moci dne 25.06.2020 a souhlas se stavbou podle § 15 odst. 2 stavebního zákona pod č.j. MDC/80368/2020 dne 28.07.2020.

Žádost byla doložena všemi povinnými doklady podle ustanovení § 9 odst. 1 vodního zákona a §4 a §10 vyhlášky č. 183/2018 Sb., o náležitostech rozhodnutí a dalších opatření vodoprávního úřadu a o dokladech předkládaných vodoprávnímu úřadu, a dalšími doklady, a to:

- Závazné stanovisko ze dne 15.03.2019 Magistrát města Děčín, OSU – odd. Úřad územního plánování č.j. MDC/44454/2020 ze dne 23.04.2020
- Plán kontrolních prohlídek
- Severočeské vodovody a kanalizace a.s. vyj. ze dne 10.09.2019 SCVKZAD52732, 13.3.2020 č.j. O20690019804/UTPCUL/Ma, 17.4.2020 č.j. O20690028682/UTPCUL/WJ



- vyjádření Česká telekomunikační infrastruktura a.s. 12.03.2020
- sdělení ČEZ Distribuce, a.s. zn. 0101275646 12.03.2020, 18.03.2020 č.j. 1108249143, 18.03.2020 č.j. 1108260385
- sdělení Telco Pro Services, a.s. zn.0201042078 ze dne 12.03.2020
- Magistrát města Děčín, OŽP: vyj. ze dne 06.04.2020 č.j. MDC/30709/2020 , ZS ze dne 12.05.2020 č.j. MDC/50217/2020, vyj. ze dne 14.05.2020 č.j. MDC/51410/2020
- ČEZ ICT Services, a.s. sdělení ze dne 12.03.2020
- závazné stanovisko AOPK Správa CHKO České středohoří ze dne 22.04.2020 č.j. SR/0800/UL/2020-4:
- GridServices s.r.o. vyj. ze dne 10.09.2019 č.j.5001998359, 12.3.2020 č.j. 5002107203
- Povodí Pohře, státní podnik ze dne 13.6.2016 č.j. POH/17444/2020-2/037200
- Projektová dokumentace a hydrogeologický posudek

**Okruh účastníků řízení byl vymezen následovně:**

**Část A – povolení k nakládání s vodami:**

podle § 27 odst. 1 správního řádu

**a) žadatel**



podle § 27 odst. 2) a 3) správního řádu a § 115 odst. 4) a 5) vodního zákona

**b) obec, v jejíž územním obvodu dojde rozhodnutím vodoprávního úřadu k ovlivnění vodních poměrů nebo životního prostředí**

statutární město Děčín

**Část B – stavební povolení:**

Podle § 109 stavebního zákona

**a) stavebník**



**b) vlastník sousedního pozemku nebo stavby na něm, může-li být jeho vlastnické právo prováděním stavby přímo dotčeno**



Vodoprávní úřad pro řízení vymezil okruh účastníků, mezi které byli zahrnuti kromě žadatele také vlastníci sousedních pozemků, jakožto osoby, jež mohou být rozhodnutím přímo dotčeny na svých právech dle ustanovení § 109 stavebního zákona, dále obec, v jejímž územním obvodu může dojít rozhodnutím vodoprávního úřadu k ovlivnění vodních poměrů nebo životního prostředí.

Podle ustanovení § 115 vodního zákona, příslušných ustanovení stavebního zákona a správního řádu oznámil příslušný vodoprávní úřad zahájení vodoprávního řízení všem známým účastníkům řízení a dotčeným orgánům opatřením č.j. MDC/92959/2020 ze dne 01.09.2020.

Vodoprávní úřad podle ustanovení § 112 odst. 2 stavebního zákona upustil od ohledání na místě a ústního jednání, jelikož mu poměry byly dobře známy a žádost poskytovala dostatečné podklady pro posouzení, a stanovil, že ve lhůtě do 10 dnů ode dne doručení oznámení mohou účastníci řízení uplatnit své námítky a dotčené orgány svá stanoviska.

Vodoprávní úřad v provedeném řízení přezkoumal předloženou žádost z hledisek uvedených v ustanoveních vodního zákona a stavebního zákona, projednal ji s účastníky řízení a s dotčenými orgány a zjistil, že jejím uskutečněním nebo užíváním nejsou ohroženy zájmy chráněné zákony a zvláštními předpisy. Při přezkoumání žádosti, projednání věci s účastníky

řízení a na základě shromážděných právně významných skutečností nebyly shledány důvody bránící povolení.

Z hlediska zájmů daných Národním plánem povodí (případně Plánem pro zvládání povodňových rizik v povodí), Plánem dílčího povodí je uvedený záměr možný, protože lze předpokládat, že záměrem nedojde ke zhoršení stavu vodního útvaru, a že nebude mít za následek nedosažení dobrého stavu/potenciálu vod. Lze předpokládat, že realizací záměru nedojde ke zhoršení ani jedné z kvalitativních složek ve smyslu přílohy V. Směrnice 2000/60/ES.

Vodoprávní úřad rozhodl, jak je uvedeno ve výroku rozhodnutí, za použití ustanovení právních předpisů ve výroku uvedených.

Vypořádání s návrhy a námitkami účastníků:

- Účastníci neuplatnili návrhy a námítky.

Vypořádání s vyjádřeními účastníků k podkladům rozhodnutí:

- Účastníci se k podkladům rozhodnutí nevyjádřili.

#### **Upozornění pro stavebníka**

Stavebník a osoba vykonávající stavební dozor odpovídá za soulad prostorové polohy stavby s ověřenou projektovou dokumentací (§ 153 odst. 3 stavebního zákona).

Při provádění stavby je nutno dodržovat předpisy týkající se bezpečnosti práce a technických zařízení, zejména NV č. 591/2006 Sb., o bližších minimálních požadavcích na bezpečnost a ochranu zdraví při práci na staveništi.

Při provádění stavby budou dodrženy obecné technické požadavky na výstavbu vodních děl, zejména podle vyhlášky č. 590/2002 Sb., o technických požadavcích pro vodní díla.

Investor smluvně zajistí odstranění či využití odpadu vzniklých realizací výše uvedené stavby (např. stavební a demoliční odpady, obaly od nátěrových a stavebních hmot, odpady kovů, výkopová zemina, odpadní živice aj.) na zařízení k tomu určeném. Při kolaudaci předloží doklad o využití nebo odstranění odpadu. Odpady lze převést do vlastnictví pouze osobě oprávněné k jejich převzetí podle zákona č. 185/2001 Sb., o odpadech a o změně některých dalších zákonů, ve znění pozdějších předpisů.

#### **Poučení účastníků**

Proti tomuto rozhodnutí může účastník řízení podat podle ustanovení § 83 odst. 1 správního řádu odvolání, ve kterém se uvede, v jakém rozsahu se rozhodnutí napadá a dále namítaný rozpor s právními předpisy nebo nesprávnost rozhodnutí nebo řízení, jež mu předcházelo, ve lhůtě 15 dnů ode dne jeho oznámení ke Krajskému úřadu Ústeckého kraje se sídlem Velká Hradební 3118/48, 400 02 Ústí nad Labem podáním učiněným u Magistrátu města Děčín, odboru životního prostředí.

Lhůta pro podání odvolání se počítá ode dne následujícího po doručení písemného vyhotovení rozhodnutí, nejpozději však po uplynutí desátého dne ode dne, kdy bylo nedoručené a uložené rozhodnutí připraveno k vyzvednutí.

Odvolání se podává s potřebným počtem stejnopisů tak, aby jeden stejnopis zůstal správnímu orgánu a aby každý účastník dostal jeden stejnopis. Nepodá-li účastník potřebný počet stejnopisů, vyhotoví je správní orgán na náklady účastníka.

Podané odvolání má v souladu s ustanovením § 85 odst. 1 správního řádu odkladný účinek. Odvolání jen proti odůvodnění rozhodnutí je nepřipustné.

Práva a povinnosti vyplývající z povolení k nakládání s vodami, které bylo vydáno pro účel spojený s vlastnictvím k pozemkům anebo stavbám, přecházejí na jejich nabyvatele, pokud tyto pozemky anebo stavby budou i nadále sloužit účelu uvedenému v povolení. To platí i pro jejich uživatele po dobu užívání těchto pozemků nebo staveb v rozsahu, který odpovídá rozsahu práv uživatele k nim, vyplývajícího ze vzájemného vztahu mezi vlastníkem a tímto uživatelem. Nabyvatelé těchto pozemků anebo staveb, případně jejich uživatelé, jsou povinni oznámit

vodoprávnímu úřadu, že došlo k převodu nebo přechodu pozemku nebo stavby, s nimiž je povolení k nakládání s vodami spojeno, a to do 2 měsíců ode dne jejich převodu nebo přechodu, případně vzniku práv k jejich užívání.

Stavební povolení pozbývá platnosti, jestliže do dvou let ode dne, kdy nabylo právní moci, nebude stavba zahájena.

Stavba nesmí být zahájena, dokud stavební povolení nenabude právní moci.

Po nabytí právní moci stavebník obdrží ověřenou projektovou dokumentaci a kartu „Stavba povolena“.

Ing. Zdeňka [redacted]  
vedoucí [redacted] středí



Poplatek [redacted]

Správní poplatek podle zákona č. 634/2004 Sb., o správních poplatcích položky 18 odst. 1 písm. g) ve výši 300 Kč byl zaplacen dne 02.09.2020.

**Doručí se**

**A. Účastníci vodoprávního řízení o povolení k nakládání s vodami:**

**I. Účastníci řízení podle § 27 odst. 1) SŘ (do vlastních rukou)**  
[redacted]

**II. Účastníci řízení podle § 27 odst. 2) a 3) SŘ (do vlastních rukou)**

3. Statutární město Děčín, IDDS: x9hbpfn

**B. Účastníci stavebního řízení o povolení stavby ČOV:**

**I. Účastníci řízení podle § 27 odst. 1) SŘ (do vlastních rukou)**  
[redacted]

**II. Účastníci řízení podle § 27 odst. 2) a 3) SR (do vlastních rukou)**

Statutární město Děčín, IDDS: x9hbpfn

ČEZ Distribuce, a. s., IDDS: v95uqfy

GridServices, s.r.o., IDDS: innvis6  
[redacted]

**Dotčené orgány a ostatní**

Agentura ochrany přírody a krajiny České republiky, regionální pracoviště Správa CHKO České středohoří, IDDS: 6npdyiv

Magistrát města Děčín, Odbor životního prostředí, oddělení vodoprávní úřad a ochrany prostředí, Ožp, Mírové nám. č.p. 1175/5, Děčín IV-Podmokly, 405 38 Děčín 2

Magistrát města Děčín, Odbor stavební úřad, Osu, Mírové nám. č.p. 1175/5, Děčín IV-Podmokly, 405 38 Děčín 2

Magistrát města Děčín, Odbor stavební úřad, oddělení Úřad územního plánování, Osu, Mírové nám. č.p. 1175/5, Děčín IV-Podmokly, 405 02 Děčín 2

Povodí Ohře, státní podnik, IDDS: 7ptt8gm


**MAGISTRÁT MĚSTA DĚČÍN**

Odbor životního prostředí

Mírové nám. 1175/5, 405 38 Děčín IV

Datová schránka: x9hbpfn

STATUTÁRNÍ MĚSTO DĚČÍN MAGISTRÁT MĚSTA DĚČÍN	3277
Vytvořeno: 21.04.2022 v 11:02:37 Čj.: MDC/43967/2022	Odbor OE
Listů: 1 Příloh: 0 Druh: písemně	Zprac:



Číslo jednací: MDC/43019/2022  
Spisová zn.: MDC/42000/2022  
Počet listů: 1  
Počet příloh: 0

Magistrát města Děčín, Odbor  
ekonomický  
Mírové nám. 1175/5  
405 38 DĚČÍN IV-Podmokly

Vyřizuje: Lenka Taušnerová  
Telefon: 412591469  
Fax: 412591473  
E-mail: lenka.tausnerova@mmdecin.cz

Děčín 20.04.2022

## SDĚLENÍ

Dne 14.04.2022 obdržel Magistrát města Děčín, odbor životního prostředí Vaši žádost o poskytnutí účelové dotace na výstavbu „**Tříkomorový biologický septik, štěrkopískový filtr, vsakovací rýha na p.p.č. [redacted] v k.ú. Vilsnice, stavebník [redacted]**“

Vodoprávní úřad posoudil předložené podklady z hlediska stavebně technické dokumentace, umístění stavby vodního díla „Tříkomorový biologický septik, štěrkopískový filtr, vsakovací rýha na p.p.č. [redacted] v k.ú. Vilsnice, a technických parametrů budovaného zařízení zneškodňování odpadních vod a konstatuje, že z vodohospodářského hlediska předložené podklady splňují požadavky na přidělení účelové dotace na výstavbu tříkomorového biologického septiku, štěrkopískového filtru, vsakovací rýhy na p.p.č. [redacted] v k.ú. Vilsnice pro novostavbu RD na p.p.č. [redacted] v k.ú. Vilsnice, z hlediska platných „zásad“ splňuje žadatel podmínky pro přidělení dotace. Předložené doklady jsou v souladu s článkem IV. Odst. 7 „Zásad“. V zájmové lokalitě se nenachází veřejná kanalizace.

Ing. Zdeněk Ha  
vedoucí odboru [redacted] prostředí

Magistrát města  
DĚČÍN

- 30 -

### Doručí se

Magistrát města Děčín, Odbor ekonomický, Oe, Mírové nám. č.p. 1175/5, Děčín IV-Podmokly,  
405 38 Děčín 2

## VEŘEJNOPRÁVNÍ SMLOUVA O POSKYTNUTÍ ÚČELOVÉ DOTACE

### Statutární město Děčín

se sídlem Magistrát města Děčín, Mírové náměstí 1175/5, 405 38 Děčín IV  
zastoupené primátorem města Ing. Jiřím Andělem, CSc.

IČ: 00261238

č.ú.: 921402389/0800

(dále jen „poskytovatel dotace“)

a

██████████, nar. ██████████, trvale bytem ██████████ a ██████████,

nar. ██████████ trvale bytem ██████████

č.ú.: ██████████

(dále jen „příjemce dotace“)

**uzavírají tuto veřejnoprávní smlouvu o poskytnutí účelové dotace**

### I. Předmět smlouvy

1. Předmětem smlouvy je poskytnutí účelové dotace dle Zásad postupu statutárního města Děčín při poskytování účelové dotace v rámci programu podpory výstavby čistíren odpadních vod pro rodinné domy na vymezeném území statutárního města Děčín, schválených usnesením Zastupitelstva města Děčín č. ZM 17 07 06 18 ze dne 21.09.2017 (dále jen „Zásady“) a novelizovaných usnesením Zastupitelstva města Děčín č. ZM 18 04 03 11 dne 26.04.2018 s účinností dnem 27.04.2018.
2. Dle předložených podkladů, jež příjemce dotace prohlašuje za úplné a pravdivé, je příjemce dotace investorem čistírny odpadních vod (dále jen „ČOV“) k rodinnému domu č.p. ████████ na p.p.č. ████████ v k.ú. Vilsnice:  
„Tříkomorový biologický septik, štěrkopískový filtr, vsakovací rýha“ na p.p.č. ████████ v k.ú. Vilsnice.

### II. Poskytnutí dotace

1. V souladu se Zásadami poskytne poskytovatel dotace účelovou dotaci na výstavbu ČOV uvedené v čl. I odst. 2 této smlouvy, a to do výše 80 % skutečně vynaložených nákladů (dále jen „SVN“) na budovanou ČOV ve smyslu čl. II písm. d) Zásad, maximálně však do výše 80.000 Kč. SVN musí být uvedeny v Žádosti o vyplacení účelové dotace na výstavbu ČOV dle Přílohy č. 2 Zásad a řádně doloženy dodavatelskou fakturou znějící výhradně na jméno příjemce dotace a soupisem provedených prací (nebo jiným průkazným dokumentem vystaveným dodavatelem). Faktura musí být prokazatelně zaplacená ze strany příjemce dotace a doložena relevantním dokladem o úhradě (čitelné kopie výpisu z bankovního účtu, příjmového pokladního dokladu na jméno). Případné práce prováděné svépomocí nejsou uznatelným nákladem.
2. Účelová dotace bude vyplacena na základě této smlouvy o poskytnutí účelové dotace mezi poskytovatelem dotace a příjemcem dotace za podmínky splnění odst. 4 a 5 tohoto článku smlouvy.

3. Účelová dotace bude poskytnuta pro výstavbu ČOV uvedené v čl. I odst. 2 této smlouvy. V případě, že po uzavření veřejnoprávní smlouvy o poskytnutí dotace dojde v průběhu výstavby ČOV ke změně investora, přechází nárok na poskytnutí účelové dotace na nového investora, který splňuje podmínky čl. II písm. c) Zásad. Pokud však již byla účelová dotace poskytnuta původnímu investorovi, nemá nový žadatel - investor nárok na tuto účelovou dotaci.
4. Poskytovatel se zavazuje poskytnout příjemci dotace účelovou dotaci v souladu s čl. I a II odst. 1 této smlouvy v termínu do 90 dnů po předložení sdělení vodoprávního úřadu o tom, že stavba byla provedena dle vydaného stavebního povolení a projektové dokumentace ověřené ve stavebním řízení. Tento podklad musí být vydán nejdéle do dvou let po vydání pravomocného stavebního povolení stavby ČOV, jinak nárok na poskytnutí účelové dotace zaniká. V případě, že bude již vyčerpán celkový objem finančních prostředků vyčleněných v rozpočtu statutárního města Děčín na příslušný kalendářní rok, bude dotace vyplacena nejpozději do 31.01. následujícího kalendářního roku.
5. Účelová dotace bude poskytovatelem dotace převedena v termínu dle odst. 4 na účet příjemce dotace uvedený v Žádosti o vyplacení účelové dotace, ve které musí být uveden skutečně vybudovaný typ ČOV včetně SVN a zdokladovány všechny skutečnosti dle odst. 1 a 4 tohoto článku a předloženy doklady prokazující výši skutečně vynaložených nákladů dle čl. II písm. d) Zásad.

### **III. Zvláštní ustanovení**

1. Poskytovatel dotace je oprávněn vypovědět s výpovědní dobou o délce 15 dnů tuto smlouvu v případě, že dotace byla příjemci dotace poskytnuta na základě nepravdivých údajů.
2. V případě, že poskytovatel dotace učiní výpověď smlouvy, je příjemce dotace povinen vrátit celou výši poskytnuté dotace do 15 dnů ode dne, kdy obdržel dopis obsahující projev vůle poskytovatele dotace tuto smlouvu vypovědět.
3. Příjemce dotace bere na vědomí, že na poskytnutou dotaci se vztahuje zákon č. 250/2000 Sb., o rozpočtových pravidlech územních rozpočtů, ve znění pozdějších předpisů. Nedodržení podmínek a nesplnění povinností stanovených touto smlouvou příjemcem dotace bude posuzováno jako porušení rozpočtové kázně ve smyslu § 22 zákona č. 250/2000 Sb. Příjemce dotace je v takovém případě povinen odvést neoprávněně použité nebo zadržené finanční prostředky do rozpočtu poskytovatele dotace včetně sankce stanovené tímto zákonem.
4. Smluvní strany se dohodly, s přihlédnutím k zákonu č. 110/2019 Sb., o zpracování osobních údajů, že tato smlouva bude zveřejněna na úřední desce Magistrátu města Děčín do 30 dnů ode dne uzavření smlouvy.

### **IV. Platnost smlouvy**

1. Tato smlouva se stává platnou a právně účinnou dnem podpisu oběma smluvními stranami.
2. Poskytnutí účelové dotace a znění této smlouvy bylo schváleno usnesením Zastupitelstva města Děčín č. ZM xx xx xx xx dne xx.xx.2022.

## V. Závěrečná ustanovení

1. Tato smlouva je vyhotovena ve dvou stejnopisech, z nichž poskytovatel dotace i příjemce dotace obdrží jedno vyhotovení.
2. Právní vztahy plynoucí z této smlouvy se řídí výhradně právními normami českého právního řádu.
3. Smluvní strany prohlašují, že se s obsahem této smlouvy seznámily a že smlouva plně vyjadřuje jejich pravou a svobodnou vůli a na důkaz toho připojují své podpisy.

V Děčíně dne .....

V Děčíně dne .....

.....  
Poskytovatel dotace

.....  
Příjemce dotace