

## MATERIÁL DO JEDNÁNÍ ZM

Konané dne: 16. 12. 2021

ZM

21

10

04

02

### Název:

Žádost paní \*\*\*\*\* o poskytnutí účelové dotace na výstavbu čistírny odpadních vod pro rodinný dům v k.ú. Bynov

Mimořádný materiál:

### Návrh usnesení:

Zastupitelstvo města projednalo žádost paní \*\*\*\*\* o poskytnutí účelové dotace na výstavbu čistírny odpadních vod k rodinnému domu \*\*\*\*\* na st.p.č. \*\*\*\*\* v k.ú. Bynov a

rozhodlo

1. o poskytnutí účelové dotace paní \*\*\*\*\* , trvale bytem \*\*\*\*\* , na výstavbu čistírny odpadních vod na p.p.č. \*\*\*\*\* v k.ú. Bynov k rodinnému domu č.p. \*\*\*\*\* na st.p.č. \*\*\*\*\* v k.ú. Bynov dle platných Zásad
2. o uzavření veřejnoprávní smlouvy o poskytnutí účelové dotace na výstavbu čistírny odpadních vod v předloženém znění.

### Stanovisko RM:

Rada města projednala dne 7. 12. 2021 žádost paní \*\*\*\*\* o poskytnutí účelové dotace na výstavbu čistírny odpadních vod k rodinnému domu č.p. \*\*\*\*\* na st.p.č. \*\*\*\*\* v k.ú. Bynov a usnesením č. RM 21 20 35 03 doporučila ZM rozhodnout dle předloženého návrhu na usnesení.

Cena:	80 000,00
Návrh postupu:	RM doporučila ZM rozhodnout

## Důvodová zpráva:

Odbor ekonomický předkládá orgánům města žádost paní \*\*\*\*\* , trvale bytem \*\*\*\*\* o poskytnutí účelové dotace na výstavbu čistírny odpadních vod na p.p.č. \*\*\*\*\* v k.ú. Bynov k rodinnému domu č.p. \*\*\*\*\* na st.p.č. \*\*\*\*\* v k.ú. Bynov (příloha č. 1).

Zásady postupu statutárního města Děčín při poskytování účelové dotace v rámci programu podpory výstavby čistíren odpadních vod pro rodinné domy na vymezeném území statutárního města Děčín schválilo ZM dne 21.09.2017 usnesením č. ZM 17 07 06 18 (dále jen „Zásady“), novelizované byly usnesením ZM č. ZM 18 04 03 11 ze dne 26.04.2018 s účinností dnem 27.04.2018.

Žadatelka k žádosti předložila veškeré podklady stanovené Zásadami (viz příloha č. 2). Žadatelka disponuje pravomocným stavebním povolením ze dne 05.05.2021, které nabylo právní moci dne 27.05.2021, tudíž splňuje podmínku čl. III odst. 5 Zásad.

V souladu se schválenými Zásadami bude účelová dotace žadatelce vyplacena v termínu do 90 dnů po předložení sdělení vodoprávního úřadu o tom, že stavba byla provedena dle vydaného stavebního povolení a projektové dokumentace ověřené ve stavebním řízení, a to do výše 80 % skutečně vynaložených nákladů na budovanou ČOV, maximálně však do výše 80.000 Kč.

K předložené žádosti se dne 29.11.2021 vyjádřil OŽP, který uvádí, že vodoprávní úřad posoudil předložené podklady z hlediska stavebně technické dokumentace, umístění stavby vodního díla “ČOV EKONA D5“, vsakovací zářez na p.p.č. \*\*\*\*\* v k.ú. Bynov, a technických parametrů budovaného zařízení zneškodňování odpadních vod a konstatuje, že z vodohospodářského hlediska předložené podklady splňují požadavky na přidělení účelové dotace na výstavbu ČOV EKONA D5, vsakovací zářez na p.p.č. \*\*\*\*\* v k.ú. Bynov pro stávající rodinný dům č.p. \*\*\*\*\* , ul. \*\*\*\*\* . Z hlediska platných Zásad splňuje žadatelka podmínky pro přidělení dotace (příloha č. 3). **V zájmové lokalitě se nenachází veřejná kanalizace.**

V příloze č. 4 je předložen návrh veřejnoprávní smlouvy o poskytnutí účelové dotace.

Vyjádření:

Příloha:

Komentář:

Příloha:

Komentář:

Příloha:

Komentář:

Příloha:

Komentář:

## Schvalovací cesta:

Zpracoval:	Ing. Zdeňka Čečáková	OE	8.12.2021 08:22 podepsáno	
Předkladatel:	Ing. Jiří Anděl CSc.		8.12.2021 08:32 podepsáno	




STATUTÁRNÍ MĚSTO DĚČÍN MAGISTRÁT MĚSTA DĚČÍN	3319
Vytvořeno: 04.11.2021 v 14:13:11 Čj.: MDC/117931/2021	Odbor OE
Listů: 1 Příloh: 3 Druh: písemné, situace, rozhodnutí	Zprac.



Statutární město Děčín  
se sídlem:  
Magistrát města Děčín  
odbor ekonomický  
Mírové náměstí 1175/5  
405 38 Děčín IV

Jméno a adresa žadatele(ů), datum narození:



(v případě manželů - nutno uvést oba manžele)

Tel. č. [redacted]

Bankovní spojení pro poskytnutí dotace: č. ú. [redacted]

Název peněžního ústavu: RAIFFEISEN BANK

Děčín dne 4. 11. 2021

**Žádost o poskytnutí účelové dotace na výstavbu ČOV**

Identifikace pozemku na stavbu ČOV:

p. p. č. [redacted] katastrální území BYNOV

majetkoprávní vztah k pozemku

vlastnictví (doloženo výpisem z KN ne starším než 3 měsíce)

**Za účelem zneškodňování odpadních vod bude vybudován tento typ ČOV**

1) typová ČOV dodána výrobcem

na p. p. č. [redacted] k. ú. BYNOV SVN cca. 95.000,- Kč

102.000,- Kč

2) ČOV v sestavě 3 komorový septik, pískový nebo zemní filtr

na p. p. č. [redacted] k. ú. [redacted] SVN [redacted] Kč

3) ČOV v sestavě 3 komorový septik a kořenová čistírna

na p. p. č. [redacted] k. ú. [redacted] SVN [redacted] Kč

Předpokládaná maximální výše požadované dotace 80% 46.000,- Kč

80.000,- Kč

**Prohlašuji:**

- že souhlasím se zpracováním a užitím výše uvedených údajů za účelem řádného projednání a rozhodnutí věci v příslušných orgánech, tj. v radě města a zastupitelstvu města, statutárního města Děčín, souhlasím s tím, aby tyto údaje byly uvedeny v navazujících dokumentech, tj. v materiálech předkládaných do jednání orgánů města a dále ve smlouvě o poskytnutí účelové dotace, vyhotovovaných v dané věci statutárním městem Děčín a rovněž souhlasím, aby tato listina byla vedena v evidenci Magistrátu města Děčín po dobu nejdéle 15 let. K užití uvedených údajů nestanovuji jakékoli další podmínky;
- že jsem se před podáním žádosti o poskytnutí účelové dotace seznámil(a) se zásadami nazvanými Zásady postupu Statutárního města Děčín při poskytování účelové dotace v rámci programu podpory výstavby čistíren odpadních vod na vymezeném území statutárního města Děčín a podmínky v těchto zásadách uvedené přijímám.

.....  
  
Podpis žadatele(ů)

**Přílohy:**

- úplný výpis z katastru nemovitostí na předmětné pozemky
- snímek z katastrální mapy
- stavební povolení včetně povolení k nakládání s vodami, s vyznačenou doložkou nabytí právní moci, a/nebo souhlas s ohlášením stavby od vodoprávního nebo stavebního úřadu.

**VÝPIS Z KATASTRU NEMOVITOSTÍ**  
 prokazující stav evidovaný k datu 04.11.2021 08:41:01

Okres: CZ0421 Děčín

Obec: 562335 Děčín

Kat.území: 625230 Bynov

List vlastnictví: ■

V kat. území jsou pozemky vedeny ve dvou číselných řadách (St. = stavební parcela)

A Vlastník, jiný oprávněný	Identifikátor	Podíl
Vlastnické právo		

## B Nemovitosti

Pozemky Parcela	Výměra[m2]	Druh pozemku	Způsob využití	Způsob ochrany
St. ■	295	zastavěná plocha a nádvoří		rozsáhlé chráněné území
Součástí je stavba: Děčín XX-Nová Ves, č.p. ■, rod.dům				
Stavba stojí na pozemku p.č.: St. ■				
■	655	zahrada		rozsáhlé chráněné území, zemědělský půdní fond
■	79	zahrada		rozsáhlé chráněné území, zemědělský půdní fond
■	176	zahrada		rozsáhlé chráněné území, zemědělský půdní fond

## B1 Věcná práva sloužící ve prospěch nemovitostí v části B - Bez zápisu

## C Věcná práva zatěžující nemovitosti v části B včetně souvisejících údajů

## Typ vztahu

## o Věcné břemeno vedení

kanalizace a právo vstupu v souvislosti s provozem, údržbou a případnou rekonstrukcí v rozsahu geometrického plánu č.475-002/2001

Oprávnění pro

Parcela: St. ■

Povinnost k

Parcela: ■

Listina Smlouva o zřízení věcného břemene - úplatná. ze dne 13.03.2002. Právní účinky vkladu práva ke dni 18.04.2002.

V-1907/2002-502

Pořadí k datu podle právní úpravy účinné v době vzniku práva

## o Věcné břemeno užívání

Oprávnění pro

Povinnost k

Parcela: St. ■, Parcela: ■, Parcela: ■, Parcela: ■

Listina Smlouva darovací, o zřízení věcného břemene - bezúplatná ze dne 13.12.2018. Právní účinky zápisu k okamžiku 09.01.2019 13:09:06. Zápis proveden dne 31.01.2019.

V-94/2019-502

Pořadí k 09.01.2019 13:09

## o Věcné břemeno užívání

**VÝPIS Z KATASTRU NEMOVITOSTÍ**  
prokazující stav evidovaný k datu 04.11.2021 08:41:01

Okres: CZ0421 Děčín Obec: 562335 Děčín  
Kat.území: 625230 Bynov List vlastnictví: 20  
**V kat. území jsou pozemky vedeny ve dvou číselných řadách (St. = stavební parcela)**

Typ vztahu

Oprávnění pro



Povinnost k

Parcela: St. , Parcela: , Parcela:  Parcela: 

Listina Smlouva darovací, o zřízení věcného břemene - bezúplatná ze dne 13.12.2018.  
Právní účinky zápisu k okamžiku 09.01.2019 13:09:06. Zápis proveden dne 31.01.2019.

V-94/2019-502

Pořadí k 09.01.2019 13:09

---

D Poznámky a další obdobné údaje - **Bez zápisu**

---

Plomby a upozornění - **Bez zápisu**

---

E Nabývací tituly a jiné podklady zápisu

Listina


o Smlouva darovací, o zřízení věcného břemene - bezúplatná ze dne 13.12.2018. Právní účinky zápisu k okamžiku 09.01.2019 13:09:06. Zápis proveden dne 31.01.2019.

V-94/2019-502

Pro: 

---

F Vztah bonitovaných půdně ekologických jednotek (BPEJ) k parcelám

Parcela	BPEJ	Výměra [m2]
	25041	655
	24199	53
	25041	26
	24199	59
	25041	117

Pokud je výměra bonitních dílů parcel menší než výměra parcely, zbytek parcely není bonitován

Nemovitosti jsou v územním obvodu, ve kterém vykonává státní správu katastru nemovitostí ČR:  
**Katastrální úřad pro Ústecký kraj, Katastrální pracoviště Děčín, kód: 502.**

Vyhotovil:  
Katastrální úřad pro Ústecký kraj, Katastrální pracoviště Děčín  
Šmerdová Gabriela

Vyhotoveno: 04.11.2021 08:41:02

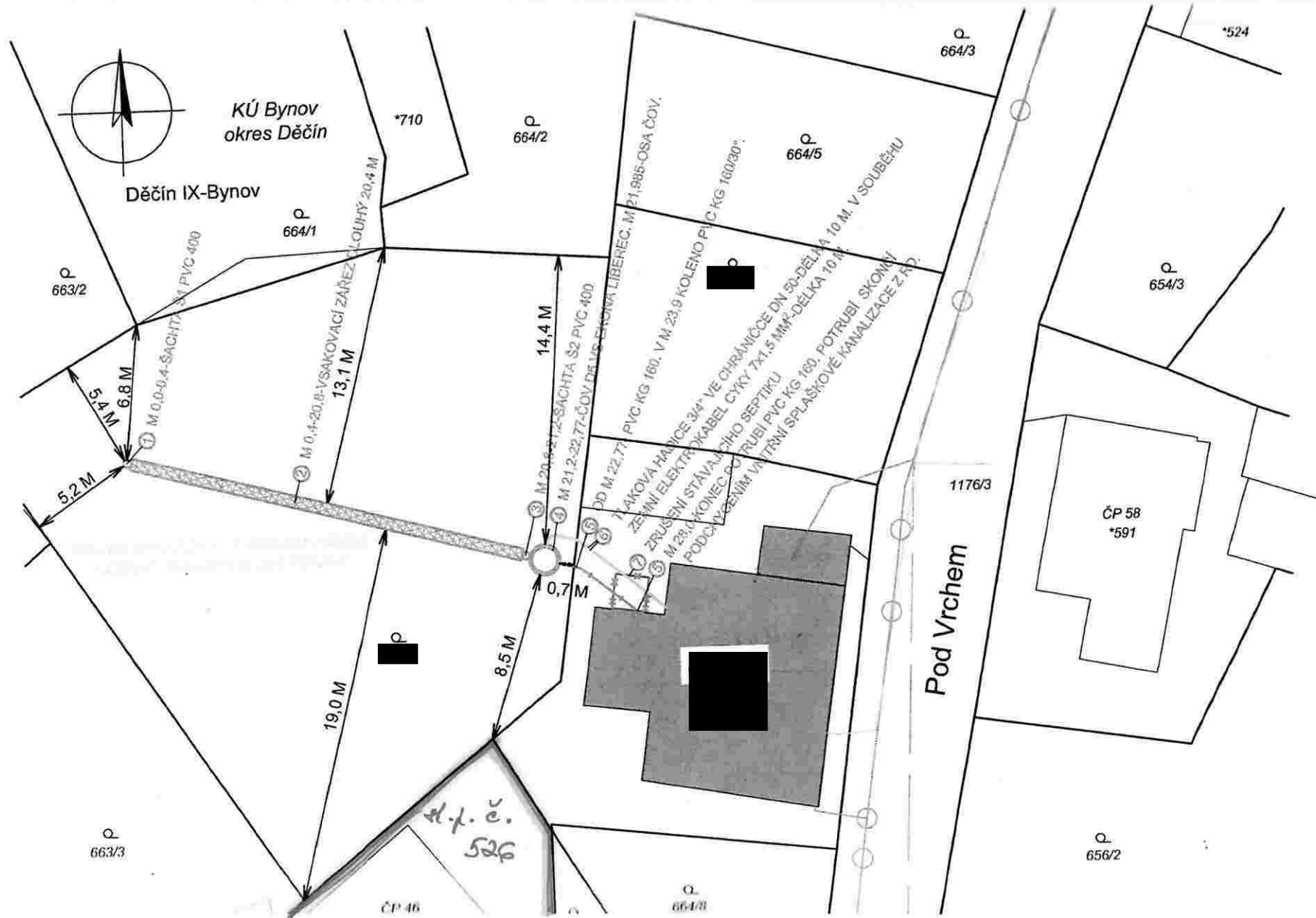
Podpis, razítko:

Řízení PÚ: *434/2021*

Správní poplatek uhrazen v hotovosti / kartou  
ve výši Kč *100,-* dne *4-11-2021*

---

Nemovitosti jsou v územním obvodu, ve kterém vykonává státní správu katastru nemovitostí ČR  
Katastrální úřad pro Ústecký kraj, Katastrální pracoviště Děčín, kód: 502.







## MAGISTRÁT MĚSTA DĚČÍN

Odbor životního prostředí

Mírové nám. 1175/5, 405 38 Děčín IV  
Datová schránka: x9hbpfn

Toto rozhodnutí nabylo právní moci dnem: <i>29.5.2021</i>	
Vyznačeno dne: <i>29.5.21</i>	Vyznačil: [redacted]



Číslo jednací: MDC/46810/2021  
Spisová zn.: MDC/20031/2021  
Počet listů: 5  
Počet příloh: 1

Vyřizuje: Lenka Taušnerová  
Telefon: 412591469  
Fax: 412591473  
E-mail: lenka.tausnerova@mmdecin.cz

Děčín 05.05.2021

V zastoupení:

Petr Tomsa  
Dolní Habartice 275  
405 02 DĚČÍN

## ROZHODNUTÍ

### Výroková část

Magistrát města Děčín, odbor životního prostředí jako vodoprávní úřad podle § 104 odst. 2 písm. c) a věcně příslušný dle ustanovení § 106 odst. 1 zákona č. 254/2001 Sb., o vodách a o změně některých zákonů (vodní zákon), ve znění pozdějších předpisů (dále jen „vodní zákon“), speciální stavební úřad § 15 odst. 4 vodního zákona a § 15 odst. 1 písm. d) zákona č. 183/2006 Sb., o územním plánování a stavebním řádu, ve znění pozdějších předpisů (dále jen „stavební zákon“) a místně příslušný správní orgán podle ustanovení § 11 odst. 1 písm. b) zákona č. 500/2004 Sb., správní řád, ve znění pozdějších předpisů (dále jen „správní řád“), ve společném územním a stavebním řízení přezkoumal podle § 94j až 94p stavebního zákona žádost o vydání společného povolení, a na základě tohoto přezkoumání

vydává

podle § 94p stavebního zákona, § 13a vyhlášky č. 503/2006 Sb., o podrobnější úpravě územního rozhodování, územního opatření a stavebního řádu

### ČÁST A SPOLEČNÉ POVOLENÍ

stavebního záměru (dále jen „stavba“): „**ČOV Ekona D5, vsakovací zářez, odtoková a vtoková kanalizace PVC KG 160mm v délce 5,23 m**“ umístěné

v kraji: Ústeckém,

v okrese: Děčín,

v obci: Děčín,

v katastrálním území: Bynov,

na pozemkové p. č.: parc. č. [redacted]

hydrogeologický rajon: 4630,

určení místa polohy nakládání s vodami: GIS [redacted]

ID vodního útvaru podzemních vod: „Děčínský Sněžník“ ID 46300.

E-mail: [posta@mmdecin.cz](mailto:posta@mmdecin.cz)

Internet: [www.mmdecin.cz](http://www.mmdecin.cz)

## Základní údaje o povolované stavbě:

1. Druh vodního díla: čistírna odpadních vod, včetně kanalizace; § 55 odst. 1 písm. c) vodního zákona

2. Údaje o předmětu rozhodnutí:

Druh přiváděných vod: splaškové  
Druh výroby: bez výroby  
Způsob čištění: aktivační  
Povolované objekty: ČOV EKONA D5 VS, vtoková a odtoková kanalizace PVC Kg 160 v délce 5,23m vsakovací zářez v délce 20,4 m (vsakovací boxy GARANTIA RAIN bloc 300L, šířka 600mm, délka 1200mm, výška 420mm, min. hl. rýhy 2,1m), šachta Š1 PVC DN 400 včetně příslušenství  
Zkušební provoz: NE

Navrhovaná stavba bude sloužit k likvidaci znečištěných splaškových odpadních vod z novostavby rodinného domu na č.p. [REDAKCE] na st.p.č. [REDAKCE] v k.ú. Bynov.

### Projektované parametry čistírny:

Počet napojených EO:	4
Průměrný bezdeštný denní přítok	$Q_{24}$ : 0,6 m <sup>3</sup> /den
Maximální bezdeštný denní přítok	$Q_d$ : 0,6 m <sup>3</sup> /den
Maximální bezdeštný hodinový přítok	$Q_h$ : 0,025 m <sup>3</sup> /hod
Maximální bezdeštný roční přítok	$Q_r$ : 219 m <sup>3</sup> /rok
Podíl průmyslových odpadních vod:	$Q_r$ : 0 %

### I. Stanoví podmínky pro umístění stavby:

1. Stavba „domovní ČOV“ bude umístěna na pozemku p.č. [REDAKCE] v katastrálním území Bynov, jak je zakresleno v dokumentaci stavby předložené k žádosti o vydání stanoviska, tzn. v situaci, ozn. výkres č. 1. DČOV bude umístěna ve vzdálenosti 8,5m od společné hranice s pozemkem st.p.č. [REDAKCE] a ve vzdálenosti 0,7m od st.p.č. [REDAKCE] vše v k.ú. Bynov.

2. Vsakovací objekt vyčištěných vod z DČOV – vsakovací zářez dlouhý 20,4 m, provedený ze vsakovacích boxů GARANTIA RAIN BLOC 300L bude umístěn ve středu pozemku parc.č. [REDAKCE] v k.ú. Bynov, ve vzdálenosti cca 5,2m od hranice parc.č. [REDAKCE] a st.p.č. [REDAKCE] jak je zakresleno v situaci.

3. Zařízení staveniště bude umístěno dle dohody s vlastníkem pozemku, dotčeného tímto umístěním. Staveniště nesmí svými účinky, zejména exhalacemi, hlukem, otřesy, prachem apod. působit na okolí nad přípustnou mírou.

### II. Stanoví podmínky pro provedení stavby:

1. Stavba bude provedena podle projektové dokumentace, kterou vypracoval: Petr Tomsa, ČKAIT 0401291 v prosinci 2020, ověřené ve vodoprávním řízení, případné změny nesmí být provedeny bez předchozího povolení vodoprávního úřadu.

2. **Stavebník je povinen vodoprávnímu úřadu oznámit za účelem provedení kontrolní prohlídky stavby tyto fáze výstavby:**

- při pokládce vsakovacího zařízení, před zakrytím zeminou
- po dokončení dílčích etap stavby nebo jejím úplným dokončení

3. O průběhu stavby bude veden stavební deník.

4. O průběhu prohlídek bude vedena jednoduchá evidence ve stavebním deníku.

5. Pro provozování stavby se stanoví tyto podmínky:

- stavba bude provozována v souladu s provozním řádem ČOV

- Po vybudování veřejné kanalizace bude domovní ČOV zrušena a objekt napojen do veřejné kanalizace a dále na centrální ČOV – bez předčištění.
6. **Stavebník si uchovává po dobu existence stavby následující doklady pro případnou kontrolu vodoprávního úřadu:**
- zkoušky vodotěsnosti nádrže ČOV po osazení v terénu
  - zkouška těsnosti nátokové a odtokové kanalizace podle ČSN 75 6909
  - provozní řád s konkrétními údaji o umístění, provozovateli, místu vypouštění vod a místu odběru kontrolních vzorků vyčištěných vod
  - vedený provozní deník

**III. ukládá stavebníkovi povinnost podle ustanovení § 152 odst. 3 stavebního zákona:**

1. Oznámit stavebnímu úřadu předem termín zahájení stavby, název a sídlo stavebního podnikatele, který bude stavbu provádět; změny v těchto skutečnostech oznámí neprodleně vodoprávnímu úřadu.
2. Před zahájením stavby umístit na viditelném místě u vstupu na staveniště štítek o povolení stavby a ponechat jej tam až do dokončení stavby, případně do vydání kolaudačního souhlasu; rozsáhlé stavby se mohou označit jiným vhodným způsobem s uvedením údajů ze štítku.
3. Zajistit, aby na stavbě nebo na staveništi byla k dispozici ověřená dokumentace stavby a všechny doklady týkající se provádění stavby nebo její změny, popřípadě jejich kopie.
4. Ohlašovat stavebnímu úřadu fáze výstavby podle plánu kontrolních prohlídek, umožnit provedení kontrolní prohlídky, a pokud tomu nebrání vážné důvody, této prohlídce se zúčastnit.
5. Ohlásit stavebnímu úřadu neprodleně po jejich zjištění závady na stavbě, které ohrožují životy a zdraví osob, nebo bezpečnost stavby; tuto povinnost má stavebník i u staveb podle § 103 stavebního zákona.

**IV. stanovuje termín pro dokončení stavby: do 31. srpna 2021**

**V. budou dodrženy následující podmínky:**

**a) Závazné stanovisko Magistrát města Děčín, odbor životního prostředí – odpadové hospodářství pod č.j. MDC/12260/2021 ze dne 17.02.2021:**

- Investor (stavebník) zabezpečí využití nebo odstranění všech odpadů, které v rámci akce vzniknou, a to tak, že veškeré odpady (tzn. i odpady odstraňované zhotovitelem stavby) budou předány do zařízení určeného pro nakládání s odpady, případně osobám, které mají oprávnění odpad převzít dle §13 zákona o odpadech.
- Před předáním odpadů budou odpady soustředovány utříděné podle jednotlivých druhů a kategorií a zabezpečeny před znehodnocením, odcizením nebo únikem dle ust. § 13 zákona o odpadech.
- Doklady o odstranění či využití odpadů (vážní listky, faktury atd.) budou předloženy do 10 dnů od ukončení akce nebo spolu se žádostí o vyjádření ke kolaudačnímu souhlasu, popř. užívání stavby, kolaudačnímu řízení apod. na Magistrát města Děčín, odbor životního prostředí. Tyto doklady bude investor pro účely případné kontroly archivováno dobu 5 let. Prohlášení o odstranění odpadů není plnohodnotným dokladem potvrzujícím nakládání s odpady.
- Upozorňujeme, že pokud stavební odpad investor sám nezpracuje, musí mít jejich předání podle §13 odst. 1 písm. e) zákona o odpadech v odpovídajícím množství zajištěno písemnou smlouvou již před jejich vznikem.
- Se zeminou pocházející z pozemků mimo ZPF musí být nakládáno v souladu s ust. § 2 odst. 1 zákona o odpadech, tzn. nekontaminovanou zeminou vytěženou během stavební činnosti lze využít pouze v přirozeném stavu pro účely stavby na místě, na kterém byla vytěžena, v jiném případě je se zeminou nakládáno jako s odpadem, bude tedy odvezena na skládku nebo zařízení k tomu určené.

Ostatní podmínky, obsažené ve vyjádřeních či stanoviscích jednotlivých účastníků řízení a dotčených orgánů, které nebyly citovány v podmínkách tohoto rozhodnutí, vyplývají z jednotlivých ustanovení příslušných právních předpisů a jejich zohlednění by v tomto rozhodnutí bylo nadbytečné, případně byly projektantem zohledněny v projektové dokumentaci pro stavební povolení či předem projednány s jednotlivými účastníky řízení a dotčenými orgány.

## ČÁST B povolení k nakládání s vodami

### I. vydává

podle ustanovení § 8 odst. 1 písm. c) vodního zákona a v souladu s nařízením vlády č. 57/2016 Sb., o ukazatelích a hodnotách přípustného znečištění odpadních vod a náležitostech povolení k vypouštění odpadních vod do vod podzemních,

### povolení k vypouštění odpadních vod

z ČOV Ekona D5 odtokovou kanalizací do vsakovacího zářezu na pozemku st. p. [REDAKCE], parc. č. [REDAKCE] v katastrálním území Bynov

v kraji: Ústeckém,

v okrese: Děčín,

v obci: Děčín,

v katastrálním území: Bynov,

na pozemkové p. č.: [REDAKCE] a st.p.č. [REDAKCE] v k.ú. Bynov,

hydrogeologický rajon: 4630,

určení místa polohy nakládání s vodami: GIS [REDAKCE]

ID vodního útvaru podzemních vod: Děčínský Sněžník ID 46300,

### Údaje o předmětu rozhodnutí:

Druh přiváděných vod:	splaškové
Související vodní díla:	ČOV EKONA D5 VS, vtoková a odtoková kanalizace PVC Kg 160 v délce 5,23m vsakovací zářez v délce 20,4 m (vsakovací boxy GARANTIA RAIN bloc 300L, šířka 600mm,délka 1200mm,výška 420mm, min.hl. rýhy 2,1m), šachta Š1 PVC DN 400 včetně příslušenství
Způsob čištění:	aktivační

### Údaje o povoleném množství vypouštěných vod:

Průměrné povolené:	0,1 l/s
Maximální povolené:	0,2 l/s
Maximální povolené:	0,6 m <sup>3</sup> /den
Maximální měsíční povolené:	18,25 m <sup>3</sup> /měsíc
Roční povolené:	219 m <sup>3</sup> /rok
Počet měsíců v roce, ve kterých se vypouští:	12
Počet dnů v roce, ve kterých se vypouští:	365
Časové omezení platnosti povolení:	na 10 let od nabytí právní moci tohoto rozhodnutí
Velikost zdroje znečištění v EO:	4
Způsob nakládání s kaly:	jiný (odvoz na centrální ČOV)

**hodnota „m“** - je nepřekročitelná hodnota ukazatele znečištění odpadních vod vypouštěných do vod podzemních vyjádřená v koncentraci v mg/l

CHSK <sub>Cr</sub>	150 mg/l
BSK <sub>5</sub>	40 mg/l
NL	30 mg/l
N-NH <sub>4</sub> <sup>+</sup>	20 mg/l

#### **bilanční (hmotnostní) hodnoty**

CHSK <sub>Cr</sub>	16,4 kg/rok
BSK <sub>5</sub>	4,4 kg/rok
NL	3,3 kg/rok
N-NH <sub>4</sub> <sup>+</sup>	2,2 kg/rok

Bilanční (hmotnostní) hodnoty vypouštěného znečištění je součin ročního objemu vypouštěných odpadních vod v posledním celém kalendářním roce a aritmetického průměru výsledků rozborů směsných vzorků odebraných v tomtéž roce.

#### **II. stanovuje podmínky,**

za kterých se povolení k vypouštění odpadních vod do vod podzemních povoluje, podle ustanovení § 9 odst. 1 vodního zákona:

1. Platnost tohoto povolení se stanovuje **na 10 let od nabytí právní moci tohoto rozhodnutí.**

#### **III. stanovuje**

podle ustanovení § 10 odst. 4 vodního zákona

#### **další podrobnosti měření**

2. **Místem odběru vzorků se stanovuje revizní šachta za ČOV.**
3. Sledování kvality vypouštěných odpadních vod bude prováděno v četnosti 2x ročně v pravidelných intervalech ve stanovených ukazatelích. Odběr vzorků a jejich rozbor bude prováděn akreditovanou osobou.
4. Pro kontrolní rozbor bude odebírán bodový vzorek vyčištěných odpadních vod.
5. Množství vypouštěných odpadních vod se stanovuje podle údajů vodoměru odebrané vody pro tento objekt.
6. Každoročně vždy do 31. ledna následujícího roku bude vyhodnoceno za minulý rok měření objemu vypouštěných odpadních vod a koncentrací znečišťujících látek a vypouštěného znečištění v ukazatelích dle tohoto povolení a tyto výsledky budou zaslány na příslušný vodoprávní úřad a správci povodí. Přehledně sestavené výsledky kontrolních měření budou na vyžádání předkládány kontrolním orgánům.
7. Jednotlivé ukazatele charakterizující vypouštěné znečištění budou stanoveny následovně - analytické metody:
  - CHSK<sub>Cr</sub>** - chemická spotřeba kyslíku stanovená dichromanovou metodou dle TNV 757520 „Jakost vod. Stanovení chemické spotřeby kyslíku dichromanem (CHSK-Cr)“
  - BSK<sub>5</sub>** - biochemická spotřeba kyslíku po pěti dnech s potlačením nitrifikace dle ČSN EN 1899-1 (75 7517) „Jakost vod - Stanovení biochemické spotřeby kyslíku po n- dnech (BSKn) - část 1: Zředovací a očkovací metoda s přidavkem allythiomočoviny“.
  - NL** - nerozpuštěné látky dle ČSN EN 872 (75 7349) „Jakost vod - Stanovení nerozpuštěných látek - metoda filtrace filtrem ze skleněných vláken“.
  - N-NH<sub>4</sub><sup>+</sup>** - amonné ionty dle ČSN ISO 7150-1
8. V případě změny analytické metody specifikované ve výroku tohoto rozhodnutí příslušnými TNV (Technická norma vodního hospodářství) či ČSN (Česká technická norma rozlišená dle vzniku povinnosti jejího zavedení - ISO, EN, ČNI apod.) platí analytická metoda, která TNV nebo ČSN uvedené ve výroku tohoto rozhodnutí nahrazuje, případně analytická metoda stanovená závazným právním předpisem či rozhodnutím vodoprávního úřadu.
9. Návrh na prodloužení platnosti povolení k nakládání s vodami je nutno podat nejpozději před uplynutím doby, na niž bylo toto povolení vydáno.

## Odůvodnění

Magistrát města Děčín, odbor životního prostředí obdržel dne 18.02.2021 žádost, kterou podala [REDAKCE], kterou zastupuje Petr Tomsa, IČO 43190880, Dolní Habartice 275, o povolení k vypouštění odpadních vod do vod podzemních a o společné povolení k provedení stavby vodního díla „ČOV Ekona D5, vsakovací zářez, odtoková a vtoková kanalizace PVC KG 160mm v délce 5,23m“ na pozemku st. p. [REDAKCE] parc. č. [REDAKCE] v katastrálním území Bynov. Uvedeným dnem bylo zahájeno správní řízení.

Žádost byla doložena všemi povinnými doklady dle ustanovení § 94l stavebního zákona a § 26 vyhlášky č. 183/2018 Sb., o náležitostech rozhodnutí a dalších opatření vodoprávního úřadu a o dokladech předkládaných vodoprávnímu úřadu, a to:

- sdělení Mm Děčín, odbor stavební úřad – č.j. MDC/25360/2021 ze dne 04.03.2021
- závazné stanovisko Správa NP České Švýcarsko – Závazné stanovisko ze dne 29.01.2021 č.j. SNPCS 00453/2021/2
- závazné stanovisko Mm Děčín, OŽP - č.j.MDC/12260/2021 ze dne 17.02.2021, ZS ze dne 17.02.2021 č.j. MDC/12260/2021
- vyjádření Povodí Ohře, s.p. zn. POH/03456/2021-2/037200 ze dne 29.01.2021
- vyjádření Česká telekomunikační infrastruktura a.s. č.j.819404/20 ze dne 11.11.2020
- vyjádření GasNet Služby s.r.o. zn 5002259005 ze dne 11.11.2020
- Telco Pro Services a.s. vyj. ze dne 11.11.2020 č.j. 0201152541
- vyjádření Severočeské vodovody a kanalizace, a.s. zn. O20169001672/UTPCUL/Se ze dne 17.02.2021, 11.11.2020
- ČEZ ICT Services a.s. vyj. ze dne 11.11.2020
- vyjádření ČEZ Distribuce a.s. ze dne 11.11.2020 č.j.0101413424
- Projektová dokumentace, hydrogeologický posudek
- Informace o parcelách
- plná moc k zastupování
- plán kontrolních prohlídek

### Okruh účastníků řízení byl vymezen následovně:

#### Část A – společné povolení:

Podle § 94k stavebního zákona

##### a) stavebník

[REDAKCE], kterou zastupuje Petr Tomsa, IČO 43190880, Dolní Habartice 275

podle § 27 odst. 2) a 3) správního řádu a § 115 odst. 4) a 5) vodního zákona

##### b) obec, na jejímž území má být požadovaný záměr uskutečněn

Statutární město Děčín

##### c) osoba, jejíž vlastnické právo nebo jiné věcné právo k sousedním stavbám anebo sousedním pozemkům nebo stavbám na nich, může být společným povolením přímo dotčeno

#### Část B - povolení k nakládání s vodami:

podle § 27 odst. 1 správního řádu

a) žadatel

██████████  
zastupuje Petr Tomša, IČO 43190880, Dolní Habartice 275 ██████████, kterou

b) podle § 27 odst. 2) a 3) správního řádu a § 115 odst. 4) vodního zákona  
Statutární město Děčín

Podle ustanovení § 115 vodního zákona a § 94m odst. 1 stavebního zákona a správního řádu oznámil příslušný vodoprávní úřad zahájení správního řízení všem známým účastníkům řízení a dotčeným orgánům opatřením č.j. MDC/22283/2021 ze dne 24.02.2021.

Vodoprávní úřad podle ustanovení § 94m odst. 3 stavebního zákona a § 115 odst. 8 vodního zákona upustil od ohledání na místě a ústního jednání, jelikož mu poměry byly dobře známy a žádost poskytovala dostatečné podklady pro posouzení, a stanovil, že ve lhůtě do 15 dnů ode dne doručení oznámení o zahájení řízení mohou účastníci řízení uplatnit své námítky a dotčené orgány svá stanoviska.

Dne 05.03.2021 bylo pod č.j. MDC/25767/2021 doručeno vyjádření účastníka řízení, paní ██████████ jako vlastníka sousedního pozemku.

Důvodem nesouhlasu se stavbou vodního díla „ČOV Ekona D5, vsakovací zářez, odtoková a vtoková kanalizace PVC KG160mm v délce 5,23m“ na pozemku st.p.č. ██████████ parc.č. ██████████ v katastrálním území Bynov jsou vzhledem k převýšení terénu mezi pozemkem paní ██████████ a pozemkem žadatelky ██████████ obavy z průsaku vsakované odpadní vody na pozemek p.p.č. st.p.č. ██████████ v k.ú. Bynov a tím ohrožení konstrukce rodinného domu a umístění opěrné zdi, včetně její plánování rekonstrukce. Vlastník sousedního pozemku žádal o další jednání a zároveň doložení odborného posudku hydrogeologa. Dne 22.03.2021 se na zdejší vodoprávní úřad dostavila paní ██████████ a pořídila fotodokumentaci PD a hydrogeologického posudku. Dne 09.04.2021 bylo na Magistrát města Děčín, odbor životního prostředí pod č.j. MDC/37656/2021 doručeno sdělení, ve kterém souhlasí s příslušnými povoleními předmětné stavby za splnění podmínky, že uložení vsakovacího zařízení v celé trase až na skálu, a to v minimální hloubce 2 m, jak je uvedeno v projektové dokumentaci, tak , aby byla funkce co nejúčinnější.

Současně vodoprávní úřad k této podmínce uvádí, že tato byla zapracována do výroku rozhodnutí.

Dne 08.03.2021 bylo pod č.j. MDC/26205/2021 doručeno vyjádření účastníka řízení, paní ██████████ jako vlastníka sousedního pozemku.

Důvodem nesouhlasu se stavbou vodního díla „ČOV Ekona D5, vsakovací zářez, odtoková a vtoková kanalizace PVC KG160mm v délce 5,23m“ na pozemku st.p.č. ██████████ parc.č. ██████████ v katastrálním území Bynov jsou vzhledem k převýšení terénu mezi pozemkem paní ██████████ a pozemkem žadatelky ██████████ obavy z průsaku vsakované odpadní vody na pozemek p.p.č. ██████████ v k.ú. Bynov a tím ohrožení konstrukce rodinného domu a umístění opěrné zdi, včetně její plánování rekonstrukce. Vlastník sousedního pozemku žádá o další jednání a zároveň doložení odborného posudku hydrogeologa.

K námítkám vlastníka sousedního pozemku p.p.č. ██████████ v k.ú. Bynov paní ██████████ z obavy průsaku vsakovaných odpadních vod a ohrožení konstrukce rodinného domu a opěrné zdi, vodoprávní úřad nepřihlíží vzhledem k tomu, že byl žadatelem doložen hydrogeologický posudek zcela vylučující možnost jakéhokoliv ovlivnění podzemních vod i staveb.

Vodoprávní úřad nemůže předjímat možnost ovlivnění okolních pozemků a staveb, navržené autorizovaným hydrogeologem a projektantem stavby. Vodoprávní úřad v průběhu stavby provede kontrolu stavby dle plánu kontrolních prohlídek.

Vodoprávní úřad v provedeném řízení přezkoumal předloženou žádost z hledisek uvedených v ustanoveních vodního zákona a stavebního zákona, projednal ji s účastníky řízení a s dotčenými orgány a zjistil, že jejím uskutečněním nebo užíváním nejsou ohroženy zájmy

chráněné zákony a zvláštními předpisy. Při přezkoumání žádosti, projednání věci s účastníky řízení a na základě shromážděných právně významných skutečností nebyly shledány důvody bránící povolení.

Vodoprávní úřad posoudil umístění stavby a shledal, že její umístění je v souladu se schválenou územně plánovací dokumentací a vyhovuje obecným požadavkům na využívání území stanovených vyhláškou č. 501/2006 Sb., o obecných požadavcích na využívání území, ve znění pozdějších předpisů.

Umístění stavby je v souladu s územním plánem statutárního města Děčín.

Vodoprávní úřad zajistil vzájemný soulad předložených závazných stanovisek dotčených orgánů vyžadovaných zvláštními předpisy a zahrnul je do podmínek rozhodnutí.

Vodoprávní úřad rozhodl, jak je uvedeno ve výroku rozhodnutí, za použití ustanovení právních předpisů ve výroku uvedených.

### **Upozornění pro stavebníka**

Stavebník a osoba vykonávající stavební dozor odpovídá za soulad prostorové polohy stavby s ověřenou projektovou dokumentací (§ 153 odst. 3 stavebního zákona).

Při provádění stavby je nutno dodržovat předpisy týkající se bezpečnosti práce a technických zařízení, zejména NV č. 591/2006 Sb., o bližších minimálních požadavcích na bezpečnost a ochranu zdraví při práci na staveništi.

Při provádění stavby budou dodrženy obecné technické požadavky na výstavbu vodních děl, zejména podle vyhlášky č. 590/2002 Sb., o technických požadavcích pro vodní díla.

### **Poučení účastníků**

Proti tomuto rozhodnutí může účastník řízení podat podle ustanovení § 83 odst. 1 správního řádu odvolání, ve kterém se uvede, v jakém rozsahu se rozhodnutí napadá a dále namítaný rozpor s právními předpisy nebo nesprávnost rozhodnutí nebo řízení, jež mu předcházelo, ve lhůtě 15 dnů ode dne jeho oznámení ke Krajskému úřadu Ústeckého kraje se sídlem Velká Hradební 3118/48, 400 02 Ústí nad Labem podáním učiněným u Magistrátu města Děčín, odboru životního prostředí.

Lhůta pro podání odvolání se počítá ode dne následujícího po doručení písemného vyhotovení rozhodnutí, nejpozději však po uplynutí desátého dne ode dne, kdy bylo nedoručené a uložené rozhodnutí připraveno k vyzvednutí.

Odvolání se podává s potřebným počtem stejnopisů tak, aby jeden stejnopis zůstal správnímu orgánu a aby každý účastník dostal jeden stejnopis. Nepodá-li účastník potřebný počet stejnopisů, vyhotoví je správní orgán na náklady účastníka.

Podané odvolání má v souladu s ustanovením § 85 odst. 1 správního řádu odkladný účinek. Odvolání jen proti odůvodnění rozhodnutí je nepřipustné.

Práva a povinnosti vyplývající z povolení k nakládání s vodami, které bylo vydáno pro účel spojený s vlastnictvím k pozemkům anebo stavbám, přecházejí na jejich nabyvatele, pokud tyto pozemky anebo stavby budou i nadále sloužit účelu uvedenému v povolení. To platí i pro jejich uživatele po dobu užívání těchto pozemků nebo staveb v rozsahu, který odpovídá rozsahu práv uživatele k nim, vyplývajícího ze vzájemného vztahu mezi vlastníkem a tímto uživatelem. Nabyvatelé těchto pozemků anebo staveb, případně jejich uživatelé, jsou povinni oznámit vodoprávnímu úřadu, že došlo k převodu nebo přechodu pozemku nebo stavby, s nimiž je povolení k nakládání s vodami spojeno, a to do 2 měsíců ode dne jejich převodu nebo přechodu, případně vzniku práv k jejich užívání.

Stavební povolení pozbývá platnosti, jestliže do dvou let ode dne, kdy nabylo právní moci, nebude stavba zahájena.

Stavba nesmí být zahájena, dokud stavební povolení nenabude právní moci.



Po nabytí právní moci stavebník obdrží ověřenou projektovou dokumentaci a kartu „Stavba povolena“.

**Ing. Zdeněk**  
vedoucí oddělení životního prostředí



Správní poplatek podle zákona č. 634/2004 Sb., o správních poplatcích, byl uhrazen.

## Přílohy

1 x ověřená situace

## Doručí se

### A. Účastníci společného územního a stavebního řízení o povolení stavby:

Účastníci řízení podle § 94k SZ a § 27 odst. 1) SŘ (do vlastních rukou)

Petr Tomsa, IDDS: j6dmgez zastupující stavebníka: [REDACTED]

Účastníci řízení podle § 94k SZ a § 27 odst. 2) a 3) SŘ (do vlastních rukou)

Statutární město Děčín, IDDS: x9hbpfn

### B. Účastníci vodoprávního řízení o povolení k nakládání s vodami:

Účastníci řízení podle § 27 odst. 1) SŘ (do vlastních rukou)

Petr Tomsa, IDDS: j6dmgez zastupující stavebníka: [REDACTED]

Účastníci řízení podle § 115 odst. 4 vodního zákona a § 27 odst. 2) a 3) SŘ (do vlastních rukou)

Statutární město Děčín, IDDS: x9hbpfn

### Dotčené orgány a ostatní

Správa Národního parku České Švýcarsko, IDDS: u85x3zd

Magistrát města Děčín, Odbor stavební úřad, Osu, Mírové nám. č.p. 1175/5, Děčín IV-  
Podmokly, 405 38 Děčín 2

Magistrát města Děčín, Odbor stavební úřad, oddělení Úřad územního plánování, Osu, Mírové  
nám. č.p. 1175/5, Děčín IV-Podmokly, 405 02 Děčín 2

Magistrát města Děčín, Odbor životního prostředí, oddělení vodoprávní úřad a ochrany  
prostředí, Ožp, Mírové nám. č.p. 1175/5, Děčín IV-Podmokly, 405 38 Děčín 2

Povodí Ohře, státní podnik, IDDS: 7ptt8gm

**MAGISTRÁT MĚSTA DĚČÍN**

Odbor životního prostředí

Mírové nám. 1175/5, 405 38 Děčín IV  
Datová schránka: x9hbpfn

STATUTARNÍ MĚSTO DĚČÍN MAGISTRÁT MĚSTA DĚČÍN	3277
Vytvořeno: 30.11.2021 v 10:22:57 Čj.: MDC/127666/2021	Odbor OE
Listů: 1 Příloh: 0 Druh: písemně	Zprac:



Číslo jednací: MDC/126895/2021  
Spisová zn.: MDC/125050/2021  
Počet listů: 1  
Počet příloh: 0

Magistrát města Děčín, Odbor  
ekonomický  
Mírové nám. 1175/5  
405 38 DĚČÍN IV-Podmokly

Vyřizuje: Lenka Taušnerová  
Telefon: 412591469  
Fax: 412591473  
E-mail: lenka.tausnerova@mmdecin.cz

Děčín 29.11.2021

**SDĚLENÍ**

Dne 23.11.2021 obdržel Magistrát města Děčín, odbor životního prostředí Vaši žádost o poskytnutí účelové dotace na výstavbu "ČOV EKONA D5", vsakovací zářez na p.p.č. [REDACTED] v k.ú. Bynov, stavebník: [REDACTED]

Vodoprávní úřad posoudil předložené podklady z hlediska stavebně technické dokumentace, umístění stavby vodního díla „ČOV EKONA D5“, vsakovací zářez na p.p.č. [REDACTED] v k.ú. Bynov, a technických parametrů budovaného zařízení zneškodňování odpadních vod a konstatuje, že z vodohospodářského hlediska předložené podklady splňují požadavky na přidělení účelové dotace na výstavbu ČOV EKONA D5", vsakovací zářez na p.p.č. [REDACTED] v k.ú. Bynov, pro stávající dům č.p. [REDACTED] z hlediska platných „zásad“ splňuje žadatel podmínky pro přidělení dotace. Předložené doklady jsou v souladu s článkem IV. Odst. 7 „Zásad“. V zájmové lokalitě se nenachází veřejná kanalizace.

Ing. Zdeněk Ha  
vedoucí odboru životního prostředí

Magistrát města  
DĚČÍN

- 30 -

**Doručí se**

Magistrát města Děčín, Odbor ekonomický, Oe, Mírové nám. č.p. 1175/5, Děčín IV-Podmokly,  
405 38 Děčín 2

## VEŘEJNOPRÁVNÍ SMLOUVA O POSKYTNUTÍ ÚČELOVÉ DOTACE

### Statutární město Děčín

se sídlem Magistrát města Děčín, Mírové náměstí 1175/5, 405 38 Děčín IV  
zastoupené primátorem města Ing. Jiřím Andělem, CSc.

IČ: 00261238

č.ú.: 921402389/0800

(dále jen „poskytovatel dotace“)

a

██████████, nar. ██████████, trvale bytem ██████████

č.ú.: ██████████

(dále jen „příjemce dotace“)

**uzavírají tuto veřejnoprávní smlouvu o poskytnutí účelové dotace**

### I. Předmět smlouvy

1. Předmětem smlouvy je poskytnutí účelové dotace dle Zásad postupu statutárního města Děčín při poskytování účelové dotace v rámci programu podpory výstavby čistíren odpadních vod pro rodinné domy na vymezeném území statutárního města Děčín, schválených usnesením Zastupitelstva města Děčín č. ZM 17 07 06 18 ze dne 21.09.2017 (dále jen „Zásady“) a novelizovaných usnesením Zastupitelstva města Děčín č. ZM 18 04 03 11 dne 26.04.2018 s účinností dnem 27.04.2018.
2. Dle předložených podkladů, jež příjemce dotace prohlašuje za úplné a pravdivé, je příjemce dotace investorem čistírny odpadních vod (dále jen „ČOV“) k rodinnému domu č.p. ██████ na st.p.č. ██████ v k.ú. Bynov: „ČOV EKONA D5“, vsakovací zářez na p.p.č. ██████ v k.ú. Bynov.

### II. Poskytnutí dotace

1. V souladu se Zásadami poskytne poskytovatel dotace účelovou dotaci na výstavbu ČOV uvedené v čl. I odst. 2 této smlouvy, a to do výše 80 % skutečně vynaložených nákladů (dále jen „SVN“) na budovanou ČOV ve smyslu čl. II písm. d) Zásad, maximálně však do výše 80.000 Kč. SVN musí být uvedeny v Žádosti o vyplacení účelové dotace na výstavbu ČOV dle Přílohy č. 2 Zásad a řádně doloženy dodavatelskou fakturou znějící výhradně na jméno příjemce dotace a soupisem provedených prací (nebo jiným průkazným dokumentem vystaveným dodavatelem). Faktura musí být prokazatelně zaplacená ze strany příjemce dotace a doložena relevantním dokladem o úhradě (čitelné kopie výpisu z bankovního účtu, příjmového pokladního dokladu na jméno). Případné práce prováděné svépomocí nejsou uznatelným nákladem.
2. Účelová dotace bude vyplacena na základě této smlouvy o poskytnutí účelové dotace mezi poskytovatelem dotace a příjemcem dotace za podmínky splnění odst. 4 a 5 tohoto článku smlouvy.

3. Účelová dotace bude poskytnuta pro výstavbu ČOV uvedené v čl. I odst. 2 této smlouvy. V případě, že po uzavření veřejnoprávní smlouvy o poskytnutí dotace dojde v průběhu výstavby ČOV ke změně investora, přechází nárok na poskytnutí účelové dotace na nového investora, který splňuje podmínky čl. II písm. c) Zásad. Pokud však již byla účelová dotace poskytnuta původnímu investorovi, nemá nový žadatel - investor nárok na tuto účelovou dotaci.
4. Poskytovatel se zavazuje poskytnout příjemci dotace účelovou dotaci v souladu s čl. I a II odst. 1 této smlouvy v termínu do 90 dnů po předložení sdělení vodoprávního úřadu o tom, že stavba byla provedena dle vydaného stavebního povolení a projektové dokumentace ověřené ve stavebním řízení. Tento podklad musí být vydán nejdéle do dvou let po vydání pravomocného stavebního povolení, jinak nárok na poskytnutí účelové dotace zaniká. V případě, že bude již vyčerpán celkový objem finančních prostředků vyčleněných v rozpočtu statutárního města Děčín na příslušný kalendářní rok, bude dotace vyplacena nejpozději do 31.01. následujícího kalendářního roku.
5. Účelová dotace bude poskytovatelem dotace převedena v termínu dle odst. 4 na účet příjemce dotace uvedený v Žádosti o vyplacení účelové dotace, ve které musí být uveden skutečně vybudovaný typ ČOV včetně SVN a zdokumentovány všechny skutečnosti dle odst. 1 a 4 tohoto článku a předloženy doklady prokazující výši skutečně vynaložených nákladů dle čl. II písm. d) Zásad.

### **III. Zvláštní ustanovení**

1. Poskytovatel dotace je oprávněn vypovědět s výpovědní dobou o délce 15 dnů tuto smlouvu v případě, že dotace byla příjemci dotace poskytnuta na základě nepravdivých údajů.
2. V případě, že poskytovatel dotace učiní výpověď smlouvy, je příjemce dotace povinen vrátit celou výši poskytnuté dotace do 15 dnů ode dne, kdy obdržel dopis obsahující projev vůle poskytovatele dotace tuto smlouvu vypovědět.
3. Příjemce dotace bere na vědomí, že na poskytnutou dotaci se vztahuje zákon č. 250/2000 Sb., o rozpočtových pravidlech územních rozpočtů, ve znění pozdějších předpisů. Nedodržení podmínek a nesplnění povinností stanovených touto smlouvou příjemcem dotace bude posuzováno jako porušení rozpočtové kázně ve smyslu § 22 zákona č. 250/2000 Sb. Příjemce dotace je v takovém případě povinen odvést neoprávněně použité nebo zadržené finanční prostředky do rozpočtu poskytovatele dotace včetně sankce stanovené tímto zákonem.
4. Smluvní strany se dohodly, s přihlédnutím k zákonu č. 110/2019 Sb., o zpracování osobních údajů, že tato smlouva bude zveřejněna na úřední desce Magistrátu města Děčín do 30 dnů ode dne uzavření smlouvy.

### **IV. Platnost smlouvy**

1. Tato smlouva se stává platnou a právně účinnou dnem podpisu oběma smluvními stranami.
2. Poskytnutí účelové dotace a znění této smlouvy bylo schváleno usnesením Zastupitelstva města Děčín č. ZM xx xx xx xx dne xx.xx.2021.

## V. Závěrečná ustanovení

1. Tato smlouva je vyhotovena ve dvou stejnopisech, z nichž poskytovatel dotace i příjemce dotace obdrží jedno vyhotovení.
2. Právní vztahy plynoucí z této smlouvy se řídí výhradně právními normami českého právního řádu.
3. Smluvní strany prohlašují, že se s obsahem této smlouvy seznámily a že smlouva plně vyjadřuje jejich pravou a svobodnou vůli a na důkaz toho připojují své podpisy.

V Děčíně dne .....

V Děčíně dne .....

.....  
Poskytovatel dotace

.....  
Příjemce dotace