

MATERIÁL DO JEDNÁNÍ ZM

Konané dne: 24. 10. 2019

ZM

19

08

05

08

Název:

Pozemek p.č. 409/1 k.ú. Děčín-Staré Město – schválení smlouvy

Mimořádný materiál:

Návrh usnesení:

Zastupitelstvo města projednalo návrh na uzavření smlouvy na převod částí pozemku pod místní komunikací v k.ú. Děčín-Staré Město a

schvaluje

uzavření smlouvy č. 40/U/Kos/2019 o bezúplatném převodu vlastnického práva k nemovité věci mezi ČR – ÚZSVM a statutárním městem Děčín pro bezúplatný převod částí pozemku p.č. 409/1, dle GP č. 918-142/2019 nově ozn. jako p.p.č. 409/17 o výměře 102 m², p.p.č. 409/18 o výměře 146 m² a p.p.č. 409/19 o výměře 7 m², v k.ú. Děčín-Staré Město, se všemi právy a povinnostmi, do majetku města.

Stanovisko RM:

Rada města projednala na svém zasedání dne 8. 10. 2019 návrh na uzavření smlouvy na převod částí pozemku pod místní komunikací v k.ú. Děčín-Staré Město a usnesením č. RM 19 17 37 09 doporučila zastupitelstvu města schválit uzavření smlouvy č. 40/U/Kos/2019 o bezúplatném převodu vlastnického práva k nemovité věci mezi ČR – ÚZSVM a statutárním městem Děčín pro bezúplatný převod částí pozemku p.č. 409/1, dle GP č. 918-142/2019 nově ozn. jako p.p.č. 409/17 o výměře 102 m², p.p.č. 409/18 o výměře 146 m² a p.p.č. 409/19 o výměře 7 m², v k.ú. Děčín-Staré Město, se všemi právy a povinnostmi, do majetku města.

Cena:	0,00
Návrh postupu:	Rada města doporučila schválit uzavření smlouvy

Důvodová zpráva:

Rekapitulace:

- nabídka ÚZSVM na bezúplatný převod částí pozemku p.č. 409/1 pod stavbou místní komunikace v k.ú. Děčín-Staré Město;

- na částech pozemku p.č. 409/1 k.ú. Děčín-Staré Město (v evidenci katastru nemovitostí veden jako ostatní plocha-manipulační plocha) se nachází stavba místní komunikace zařazená v pasportu místních komunikací pod evidenčním označením 284c;

- na základě zák. č. 77/1997 Sb., o státním podniku lze pozemek, na kterém se nachází pozemní komunikace II. nebo III. třídy či místní komunikace ve vlastnictví územního samosprávného celku, převést na žádost územního samosprávného celku bezúplatně;

- dle zákona č. 13/1997 Sb. o pozemních komunikacích je nezbytné, aby vlastníkem pozemku pod stavbu místní komunikace bylo město, jedná se o vypořádání majetkoprávního nesouladu – stavba na cizím pozemku;

- usnesením č. ZM 19 06 05 19 ze dne 27. 6. 2019 byl schválen bezúplatný převod částí pozemku do majetku města, následně byla doručena ke schválení smlouva o bezúplatném převodu pozemku do majetku města.

Na částech pozemku p.č. 409/1 k.ú. Děčín-Staré Město je umístěna stavba místní komunikace zařazená v pasportu místních komunikací pod evidenčním označením 284c - ul. Růžová. Na základě zák. č. 77/1997 Sb., o státním podniku lze pozemek, na kterém se nachází pozemní komunikace II. nebo III. třídy či místní komunikace ve vlastnictví územního samosprávného celku, převést na žádost územního samosprávného celku bezúplatně.

Pro potřebu výkonu vlastnických práv ke stavbě místní komunikace je nezbytné vypořádání majetkoprávního nesouladu pozemku pod stavbou komunikace dle zákona č. 13/1997 Sb. o pozemních komunikacích.

Po projednání návrhu na bezúplatný převod pozemku v orgánech města byl vyhotoven geometrický plán a po ukončení schvalovacího procesu ze strany vlastníka pozemku tento doložil ke schválení smlouvy o bezúplatném převodu vlastnického práva k nemovité věci mezi ČR – ÚZSVM a statutárním městem Děčín tak, aby mohlo dojít k ukončení řízení a převodu pozemku do majetku města.

Jedná se o nabytí částí pozemku p.č. 409/1 o výměře dle GP v k.ú. Děčín-Staré Město.

Cena: bezúplatný převod

Účel: pozemek pod místní komunikací

Vlastník pozemků: ČR – Úřad pro zastupování státu ve věcech majetkových, Rašínovo nábřeží 390/42, Praha

Vyjádření:

Příloha:

Komentář:

Příloha:

Komentář:



Příloha:

Komentář:

Příloha:

Komentář:

Schvalovací cesta:

Zpracoval:	Ing. Martin Kříž	OMH	15.10.2019 07:09 podepsáno	
Předkladatel:	Ing. Jiří Anděl CSc.		15.10.2019 11:23 podepsáno	

ÚŘAD PRO ZASTUPOVÁNÍ STÁTU VE VĚCÍCH MAJETKOVÝCH
RAŠÍNOVO NÁBŘEŽÍ 390/42, 128 00 NOVÉ MĚSTO, PRAHA 2
ÚZEMNÍ PRACOVIŠTĚ ÚSTÍ NAD LABEM
MÍROVÉ NÁMĚSTÍ 36, 400 01 ÚSTÍ NAD LABEM
ODBOR HOSPODAŘENÍ S MAJETKEM STÁTU

STATUTÁRNÍ MĚSTO DĚČÍN MAGISTRÁT MĚSTA DĚČÍN	549
Došlo: 17.09.2019 v 08:43:10	Odbor
Č.j.: MDC/100046/2019	
Č.dop.: RR123957747CY	Zprac.
Listů: 1 Příloh: 5	
Druh: 4x smlouva, 1x prohlášení	



22181/U/2019-HMSU

Statutární město Děčín
Mírové nám. 1175/5
40502 Děčín

VÁŠ DOPIS ZN.:
PŘIJATO DNE:
NAŠE Č.J.: UZSVM/U/14823/2019-HMSU

VYŘIZUJE: [REDAKCE]
ÚTVAR: 4032
TELEFON: +420 416 921 525
E-MAIL: [REDAKCE]
DAT.SCHRÁNKA: va2fsxs
DATUM: 13.9.2019

Smlouva o bezúplatném převodu vlastnického práva k nemovité věci č. 40/U/Kos/2019 – pozemky p.č. 409/17, 409/18 a 409/19 v k.ú. Děčín – Staré Město

Vážený pane primátore,

v příloze Vám zasíláme Smlouvu o bezúplatném převodu vlastnického práva k nemovité věci č. 40/U/Kos/2019 na pozemky p. č. 409/17, 409/18 a 409/19 v k.ú. Děčín – Staré Město, které byly odděleny z p.p.č. 409/1 dle GP č. 918-142/2019, k projednání v zastupitelstvu města.

Pokud se zněním smlouvy souhlasíte, žádáme Vás o podepsání čtyř vyhotovení smlouvy včetně doložky s uvedením data podpisu. Doložka musí obsahovat údaje o schválení této Smlouvy o bezúplatném převodu vlastnického práva k nemovité věci č. 40/U/Kos/2019 zastupitelstvem města.

Všechna vyhotovení doručte zpět na výše uvedenou adresu Územního pracoviště ÚZSVM Ústí nad Labem, nebo osobně do kanceláře č. 525 – pí Kostovičové a přiložte, prosím, kopii usnesení o schválení této smlouvy zastupitelstvem.

Dále Vám v příloze zasíláme Prohlášení o nevyužití veřejné podpory v souvislosti s převáděným majetkem. Žádáme Vás o jeho podepsání a zaslání zpět na adresu Územního pracoviště ÚZSVM Ústí nad Labem, nebo osobně do kanceláře č. 525 – pí Kostovičové.

Děkujeme. S pozdravem

ÚŘAD PRO ZASTUPOVÁNÍ STÁTU
VE VĚCÍCH MAJETKOVÝCH
Územní pracoviště Ústí nad Labem
odbor Hospodaření s majetkem státu
Mírové nám. 36, 400 01 Ústí nad Labem

Ing. Eva Pavlovičová Veselá
vedoucí oddělení
Hospodaření s majetkem v účetnictví

Příloha: dle textu



22147/U/2019-HMSU

Čj.: UZSVM/U/14421/2019-HMSU

Česká republika - Úřad pro zastupování státu ve věcech majetkových

se sídlem Rašínovo nábřeží 390/42, Nové Město, 128 00 Praha 2,
za kterou právně jedná Ing. Karel Pekárek, ředitel odboru Hospodaření s majetkem Územního
pracoviště Ústí nad Labem, na základě Příkazu generálního ředitele č. 6/2014 v platném znění,
IČO: 69797111

(dále jen „převodce“)

a

Statutární město Děčín

se sídlem Mírové náměstí 1175/5, Děčín IV – Podmokly, 405 38 Děčín,
které zastupuje Jaroslav Hrouda, primátor Statutárního města Děčín,
IČO: 00261238

(dále jen „nabyvatel“)

uzavírají podle ustanovení § 2055 a násl. zákona č. 89/2012 Sb., občanský zákoník, ve znění
pozdějších předpisů (dále jen „zákon č. 89/2012 Sb.“), a podle ustanovení § 22 zákona
č. 219/2000 Sb., o majetku České republiky a jejím vystupování v právních vztazích, ve znění
pozdějších předpisů (dále jen „zákon č. 219/2000 Sb.“), tuto

**SMLOUVU O BEZÚPLATNÉM PŘEVODU
VLASTNICKÉHO PRÁVA K NEMOVITÉ VĚCI
Č. 40/U/Kos/2019**

Čl. I.

1. Česká republika je vlastníkem níže uvedené nemovité věci:

Pozemek:

- parcela číslo 409/1, druh pozemku: ostatní plocha, způsob využití: manipulační plocha, způsob ochrany rozsáhlé chráněné území,

zapsaný na listu vlastnictví č. 60000 pro katastrální území Děčín – Staré Město, obec Děčín,
v katastru nemovitostí vedeném Katastrálním úřadem pro Ústecký kraj, katastrálním
pracovištěm Děčín.

2. Úřad pro zastupování státu ve věcech majetkových je dle § 19 odst. 1 a §19b zákona č. 219/2000 Sb., a to na základě Zápisu o předání majetku a o změně příslušnosti hospodařit s majetkem státu č. j. UZSVM/U/4704/2017-HMSU ze dne 4. 7. 2017, právní účinky zápisu ke dni 19. 7. 2017, příslušný hospodařit s nemovitou věcí dle odst. 1, a to ve smyslu § 9 č. 219/2000 Sb.
3. Převodce převádí touto smlouvou nabyvateli vlastnické právo k pozemkovým parcelám č. **409/17 o výměře 102 m², 409/18 o výměře 146 m² a 409/19 o výměře 7 m²** v katastrálním území Děčín – Staré Město, obec Děčín (dále jen „převáděný majetek“). Převáděný majetek byl oddělen z pozemku uvedeného v odst. 1 geometrickým plánem č. 918-142/2019 ze dne 19. 6. 2019 vypracovaným Ing. Pavlou Zítovou. S rozdělením vyslovil souhlas místně příslušný stavební úřad Magistrátu města Děčín dne 10. 7. 2019 pod č. j. MDC/74843/2019. Tento geometrický plán je nedílnou součástí této smlouvy.

Čl. II.

1. Převodce touto smlouvou bezúplatně převádí nabyvateli vlastnické právo k převáděnému majetku se všemi právy a povinnostmi, a nabyvatel je do svého výlučného vlastnictví přijímá.
2. Vlastnické právo k převáděnému majetku se bezúplatně převádí podle ustanovení § 22 odst. 3 zákona č. 219/2000 Sb. v souladu s ustanovením § 9 zákona č. 13/1997 Sb., o pozemních komunikacích, ve znění pozdějších předpisů.
3. Nabyvatel prohlašuje, že se seznámil s faktickým stavem převáděného majetku.

Čl. III.

1. Převodce i nabyvatel shodně prohlašují, že jim nejsou známy žádné skutečnosti, které by uzavření této smlouvy bránily.
2. K pozemkové parcele č. 409/1 bylo zřízeno věcné břemeno právo umístění a provozování vedení veřejné komunikační sítě a právo přístupu a příjezdu za účelem provozu a údržby, včetně případné rekonstrukce a odstranění vedení veřejné komunikační sítě, ve prospěch T-Mobile Czech Republic a. s.

Na pozemkové parcele č. 409/1 se nachází nebo ochranným pásmem zasahují inženýrské sítě v majetku níže uvedených společností:

- Česká telekomunikační infrastruktura a.s. - zaměřený průběh metalického kabelu, zaměřený průběh optického kabelu, HDPE trubky nebo souběh optického a metalického kabelu
- ČEZ Distribuce, a.s. - energetické zařízení typu - podzemní vedení NN do 1kV
- Severočeské vodovody a kanalizace, a.s. – kanalizace DN<500, kanalizace DN>=500, vodovodní řad DN<500,
- GridServices, s.r.o. – NTL plynovody a přípojky, VTL plynovod

Dle územního plánu je poz. parc. č. 409/1 částečně dotčena návrhem veřejně prospěšné stavby K45 – splašková kanalizace.

Čl. IV.

1. Vlastnické právo k převáděnému majetku nabývá nabyvatel zápisem do katastru nemovitostí. Právní účinky zápisu nastanou k okamžiku podání návrhu na vklad katastrálnímu úřadu. Tímto dnem na nabyvatele přecházejí veškerá práva a povinnosti spojené s vlastnictvím a užíváním převáděného majetku.
2. Smluvní strany se dohodly, že návrh na vklad vlastnického práva nabyvatele podle této smlouvy do katastru nemovitostí podává převodce, a to bez zbytečného odkladu po schválení smlouvy příslušným ministerstvem
3. Pokud by příslušným katastrálním úřadem byl návrh na vklad vlastnického práva nabyvatele podle této smlouvy pravomocně zamítnut, účastníci této smlouvy se zavazují k součinnosti směřující k naplnění vůle obou smluvních stran.

Čl. V.

1. Smlouva nabývá platnosti a účinnosti dnem schválení příslušným ministerstvem podle ustanovení § 22 zákona č. 219/2000 Sb.
2. Tato smlouva nepodléhá uveřejnění v registru smluv v souladu s ustanovením § 3 odst. 2 písm. i) zákona č. 340/2015 Sb., o zvláštních podmínkách účinnosti některých smluv, uveřejňování těchto smluv a o registru smluv (zákon o registru smluv), ve znění pozdějších předpisů.

3. Smluvní strany berou na vědomí, že jsou svými projevy vázány od okamžiku podpisu této smlouvy.
4. Smluvní strany se dohodly, že není-li v této smlouvě stanoveno jinak, řídí se práva a povinnosti smluvních stran zákonem č. 89/2012 Sb. a zákonem č. 219/2000 Sb.
5. Smluvní strany se dohodly, že jakékoli změny a doplňky této smlouvy jsou možné pouze písemnou formou, v podobě oboustranně uzavřených, vzestupně číslovaných dodatků smlouvy.
6. Poplatkové a daňové povinnosti spojené s touto smlouvou nese nabyvatel.
7. Tato smlouva je vyhotovena ve čtyřech stejnopisech. Každá ze smluvních stran obdrží po jednom vyhotovení, jedno vyhotovení bude určeno pro příslušné ministerstvo a jedno vyhotovení bude použito k zápisu vlastnického práva vkladem do katastru nemovitostí.
8. Nedílnou součástí této smlouvy je:
 - a) doložka ve smyslu ustanovení § 41 zákona č. 128/2000 Sb., o obcích (obecní zřízení) ve znění pozdějších předpisů
 - b) geometrický plán č. 918-142/2019
9. Smluvní strany výslovně souhlasí s tím, aby tato smlouva ve svém úplném znění byla zveřejněna v rámci informací zpřístupňovaných veřejnosti prostřednictvím dálkového přístupu. Smluvní strany prohlašují, že skutečnosti uvedené v této smlouvě nepovažují za obchodní tajemství ve smyslu ustanovení § 504 zákona č. 89/2012 Sb. a udělují svolení k jejich užití a zveřejnění bez stanovení jakýchkoli dalších podmínek.
10. Smluvní strany prohlašují, že tuto smlouvu uzavřely svobodně a vážně, nikoliv z přinucení nebo omylu. Na důkaz toho připojují své vlastnoruční podpisy.

V Ústí nad Labem dne

V Děčíně dne

**Česká republika - Úřad pro zastupování
státu ve věcech majetkových**

Statutární město Děčín

.....
Ing. Karel Pekárek
ředitel odboru
Hospodaření s majetkem státu
Územní pracoviště Ústí nad Labem
(převodce)

.....
Jaroslav Hrouda
primátor
(nabyvatel)

Přílohy dle textu

DOLOŽKA

ve smyslu ustanovení § 41 zákona č. 128/2000 Sb., o obcích (obecní zřízení),
ve znění pozdějších předpisů (dále jen „zákon č. 128/2000 Sb.“)

Statutární město Děčín ve smyslu ustanovení § 41 zákona č. 128/2000 Sb. potvrzuje, že u právních jednání obsažených ve Smlouvě o bezúplatném převodu vlastnického práva k nemovité věci č. 40/U/Kos/2019, kterou se převádí

Pozemek

- **parcela číslo: 409/1**, druh pozemku: ostatní plocha, způsob využití: manipulační plocha, způsob ochrany: rozsáhlé chráněné území,

zapsaný na listu vlastnictví č. 60000, pro kat. území Děčín – Staré Město, obec Děčín, v katastru nemovitostí vedeném Katastrálním úřadem pro Ústecký kraj, katastrálním pracovištěm Děčín.

Smlouvou o bezúplatném převodu nemovité věci č. 40/U/Kos/2019 se převádí vlastnické právo k pozemkům p. č. 409/17 o výměře 102 m², 409/18 o výměře 146 m² a 409/19 o výměře 7 m², které byly geometrickým plánem č. 918-142/2019 ze dne 19. 7. 2019 vypracovaným Ing. Pavlou Zítovou, odděleny z pozemku p. č. 409/1. Uvedený geometrický plán je nedílnou součástí této smlouvy,

byly ze strany nabyvatele splněny veškeré zákonem č. 128/2000 Sb. či jinými obecně závaznými právními předpisy stanovené podmínky ve formě předchozího zveřejnění, schválení či odsouhlasení, které jsou obligatorní pro platnost tohoto právního jednání.

Předmětná Smlouva o bezúplatném převodu vlastnického práva k nemovité věci č. 40/U/Kos/2019 byla schválena usnesením ze zasedání zastupitelstva Statutárního města Děčín dne

V Děčíně dne


.....
Jaroslav Hrouda
primátor
Statutárního města Děčín

VÝKAZ DOSAVADNÍHO A NOVÉHO STAVU ÚDAJŮ KATASTRU NEMOVITOSTÍ

Dosavadní stav				Nový stav											
Označení pozemku parc. číslem	Výměra parcely ha m ²		Druh pozemku Způsob využití	Označení pozemku parcelním číslem	Výměra parcely ha m ²		Druh pozemku Způsob využití	Typ stavby Způsob využití	Způsob určení výmě	Porovnání se stavem evidence právních vztahů					
										Díl přechází z pozemku označeného v		Číslo listu vlastnictví	Výměra dílu		Označení dílu
										katastru nemovitostí	dřívější poz. evidenci		ha	m ²	
409/1	26	32	ostat.pl. manip.pl.	409/1	23	76	ostat.pl. manip.pl.		2						
				409/17	01	02	ostat.pl. ostat.kom.	409/1	60000	01	02				
				409/18	01	46	ostat.pl. ostat.kom.	409/1	60000	01	46				
				409/19		07	ostat.pl. ostat.kom.	409/1	60000		07				
					26	31									

Magistrát města Děčín, OSU souhlasí s
dotčeným parc. č. 409/1
v k.ú. Děčín - St. Město
 dle předložného geometrického plánu
 č.j.: *MDC/94843/2019*
 Dne: *10. 4. 2019*

Pozn: Rozdíl -1m² mezi dosavadním a novým stavem je způsoben zaokrouhlením nových výměr podle bodu 14.7.b, přílohy
 Vyhlášky č.357/2013 Sb. v platném znění.

GEOMETRICKÝ PLÁN pro rozdělení pozemku	Geometrický plán ověřil úředně oprávněný zeměměřický inženýr:	Stejnopis ověřil úředně oprávněný zeměměřický inženýr:
	Jméno, příjmení: Ing. Pavla Zítová	Jméno, příjmení: ING. PAVLA ZÍTOVÁ
	Číslo položky seznamu úředně oprávněného zeměměřického inženýra: 2626/13	Číslo položky seznamu úředně oprávněného zeměměřického inženýra: 2626/13
	Dne: 19. června 2019 Číslo: 86/2019	Dne: <i>25.6.2019</i> Číslo: <i>82/2019</i>
	Náležitostmi a přesností odpovídá právním předpisům.	ento stejnopis odpovídá geometrickému plánu v elektronické podobě uloženému v dokumentaci katastrálního úřadu.
	Vyhotovitel: Ing. Pavla Zítová Tržní 110/17, Děčín IV	Katastrální úřad souhlasí s očíslováním parcel.
Číslo plánu: 918-142/2019	KÚ pro Ústecký kraj KP Děčín Jindřiška Řeháková PGP 502/2019-502 2019.06.24 12:17:24 CEST	
Okres: Děčín		
Obec: Děčín		
Kat. území: Děčín - Staré Město		
Mapový list: DKM - Děčín 8-2/34	Ověření stejnopisu geometrického plánu v listinné podobě.	
Dosavadním vlastníkům pozemků byla poskytnuta možnost seznámit se v terénu s průběhem navrhovaných nových hranic, které byly označeny předepsaným způsobem:		
viz seznam souřadnic		



22181/U/2019-HMSU

Čj.: UZSVM/U/14823/2019-HMSU

PROHLÁŠENÍ

Statutární město Děčín jako nabyvatel převáděného majetku státu:

- **Pozemková parcela číslo: 409/1**, druh pozemku: ostatní plocha, způsob využití: manipulační plocha, způsob ochrany: rozsáhlé chráněné území,

zapsaný na listu vlastnictví č. 60000 pro katastrální území Děčín – Staré Město, obec Děčín, v katastru nemovitostí vedeném Katastrálním úřadem pro Ústecký kraj, katastrálním pracovištěm Děčín,

Smlouvou o bezúplatném převodu nemovité věci č. 40/U/Kos/2019 se převádí vlastnické právo k pozemkům **p. č. 409/17 o výměře 102 m², 409/18 o výměře 146 m², 409/19 o výměře 7 m²**, které byly geometrickým plánem č. 918-142/2019 ze dne 19. 6. 2019 vypracovaným Ing. Pavlou Zítovou odděleny z pozemku p. č. 409/1,

si není vědoma, že by nabytím výše uvedeného převáděného majetku byla z hlediska zákona č. 215/2004 Sb., o úpravě některých vztahů v oblasti veřejné podpory a o změně zákona o podpoře výzkumu a vývoje, ve znění pozdějších předpisů, naplněna podstata neoprávněné veřejné podpory vymezené v čl. 107 Smlouvy o fungování Evropské unie.


V Děčíně dne

.....
Jaroslav Hrouda
primátor Statutárního města Děčín

VÝKAZ DOSAVADNÍHO A NOVÉHO STAVU ÚDAJŮ KATASTRU NEMOVITOSTÍ

Dosavadní stav				Nový stav													
Označení pozemku parc. číslem	Výměra parcely ha m ²		Druh pozemku Způsob využití	Označení pozemku parcelním číslem	Výměra parcely ha m ²		Druh pozemku Způsob využití	Typ stavby Způsob využití	Způsob určení výměry	Porovnání se stavem evidence právních vztahů							
										Díl přechází z pozemku označeného v		Číslo listu vlastnictví	Výměra dílu		Označení dílu		
										katastru nemovitostí	dřívější poz. evidencí		ha	m ²			
409/1	26	32	ostat.pl. manip.pl.	409/1	23	76	ostat.pl. manip.pl.		2								
				409/17	01	02	ostat.kom. ostat.pl.		2	409/1		60000	01	02			
				409/18	01	46	ostat.kom. ostat.pl.		2	409/1		60000	01	46			
				409/19		07	ostat.kom. ostat.pl.		2	409/1		60000		07			
	26	32			26	31											

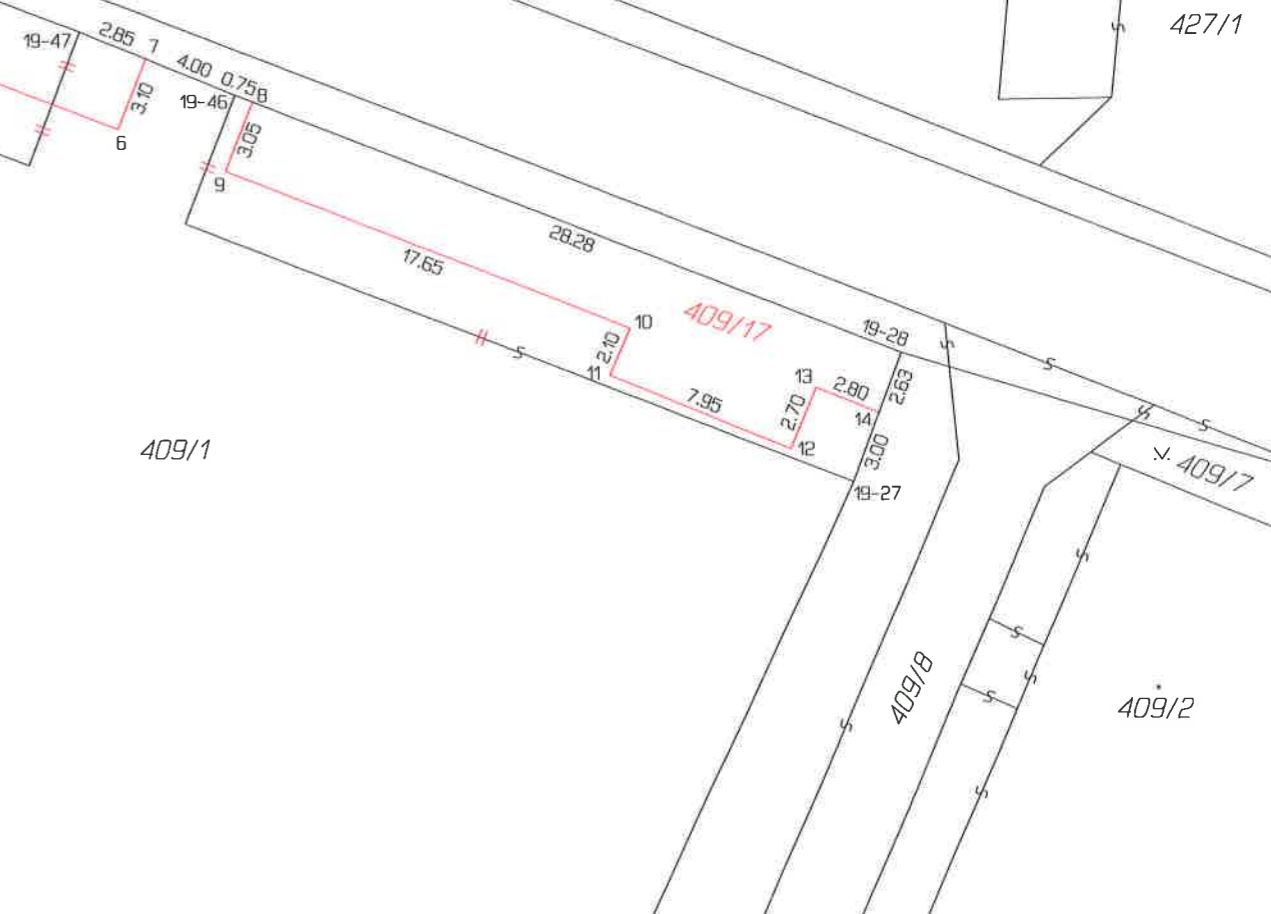
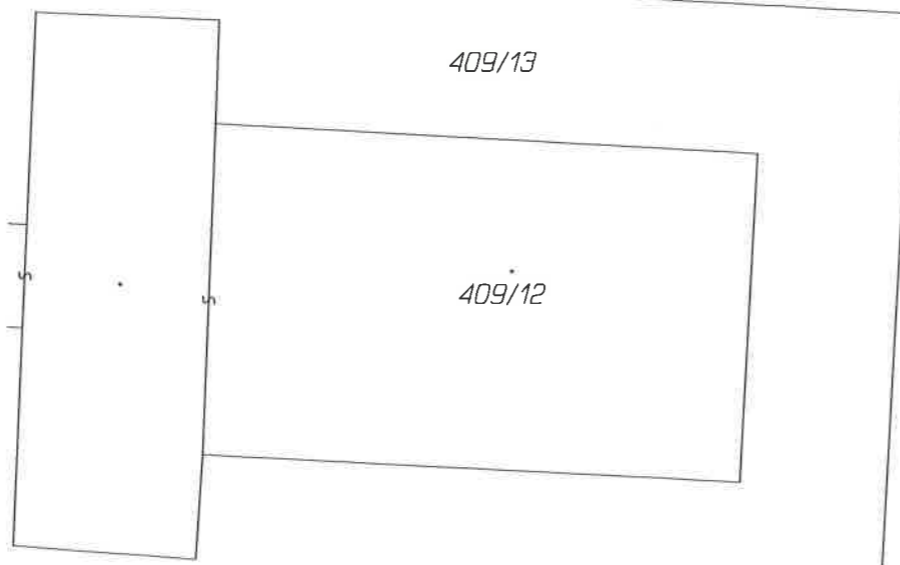
Pozn: Rozdíl -1m² mezi dosavadním a novým stavem je způsoben zaokrouhlením nových výměr podle bodu 14.7.b, přílohy Vyhlášky č.357/2013 Sb. v platném znění.


GEOMETRICKÝ PLÁN pro rozdělení pozemku	Geometrický plán ověřil úředně oprávněný zeměměřický inženýr:	Stejnopis ověřil úředně oprávněný zeměměřický inženýr:
	Jméno, příjmení: Ing. Pavla Zítová	Jméno, příjmení: ING. PAVLA ZÍTOVÁ
	Číslo položky seznamu úředně oprávněného zeměměřického inženýra: 2626/13	Číslo položky seznamu úředně oprávněného zeměměřického inženýra: 2028/13
	Dne: 19.června 2019 Číslo: 86/2019 Náležitostmi a přesností odpovídá právním předpisům.	Dne: 25.6.2019 Číslo: 82/2019 Tento stejnopis odpovídá geometrickému plánu v elektronické podobě uloženému v dokumentaci katastrálního úřadu.
Vyhotovitel: Ing. Pavla Zítová Tržní 110/17, Děčín IV Číslo plánu: 918-142/2019 Okres: Děčín Obec: Děčín Kat. území: Děčín - Staré Město Mapový list: DKM - Děčín 8-2/34 <small>Dosavadním vlastníkům pozemků byla poskytnuta možnost seznámit se v terénu s průběhem navrhovaných nových hranic, které byly označeny předepsaným způsobem:</small>	Katastrální úřad souhlasí s očíslováním parcel. KÚ pro Ústecký kraj KP Děčín Jindřiška Řeháková PGP 502/2019-502 2019.06.24 12:17:24 CEST	Ověření stejnopisu geometrického plánu v listinné podobě. 
viz seznam souřadnic		



Seznam souřadnic (S-JTSK)
Číslo bodu Souřadnice pro zápis do KN
Y X Kód kv. Poznámka

19-27	746376.65	965809.61	3	barva
19-28	746381.90	965807.69	3	barva
19-46	746392.32	965834.78	3	barva
19-47	746394.89	965841.11	3	barva
194-1	746408.31	965892.62	3	barva
194-26	746413.58	965890.59	3	barva
1	746410.51	965891.77	3	značka na obrubníku
2	746411.55	965888.57	3	roh obrubníku
3	746411.55	965885.22	3	značka na obrubníku
4	746410.77	965883.15	3	značka na obrubníku
5	746408.01	965884.17	3	roh obrubníku
6	746390.91	965839.59	3	roh obrubníku
7	746393.81	965838.46	3	značka na obrubníku
8	746392.05	965834.08	3	značka na obrubníku
9	746389.21	965835.18	3	roh obrubníku
10	746382.85	965818.72	3	roh obrubníku
11	746380.94	965819.54	3	roh obrubníku
12	746377.97	965812.18	3	roh obrubníku
13	746380.47	965811.19	3	roh obrubníku
14	746379.44	965808.59	3	značka na obrubníku





p.p.č. 409/1

ul. Růžová