

Konané dne: 28. 1. 2021

ZM 21 01 04 01

Název:

Pozemek p.č. 3717/7 k.ú. Podmokly - majetkoprávní vypořádání pro stavbu „Labe, Děčín, protipovodňová ochrana - II. etapa“

Mimořádný materiál:

Návrh usnesení:

Zastupitelstvo města projednalo návrh na bezúplatný převod části pozemku p.č. 3717/7 k.ú. Podmokly a

schvaluje

bezúplatný převod (formou daru) části pozemku p.č. 3717/7 k.ú. Podmokly, dle geometrického plánu č. 4350-20063/2020 označené jako p.č. 3717/9 k.ú. Podmokly o výměře 2 m², z majetku statutárního města Děčín do majetku ČR - Povodí Labe, státní podnik, se sídlem Víta Nejedlého 951/8, Slezské Předměstí, Hradec Králové, IČ 70890005 v souvislosti s protipovodňovým opatřením.

Stanovisko RM:

Rada města dne 12.1.2021 projednala návrh na bezúplatný převod části pozemku p.č. 3717/7 k.ú. Podmokly a usnesením č. RM 21 01 37 21 doporučila zastupitelstvu města schválit bezúplatný převod (formou daru) části pozemku p.č. 3717/7 k.ú. Podmokly, dle geometrického plánu č. 4350-20063/2020 označené jako p.č. 3717/9 k.ú. Podmokly o výměře 2 m², z majetku statutárního města Děčín do majetku ČR - Povodí Labe, státní podnik, se sídlem Víta Nejedlého 951/8, Slezské Předměstí, Hradec Králové, IČ 70890005 v souvislosti s protipovodňovým opatřením.

Cena:	0,00
Návrh postupu:	RM doporučila

Důvodová zpráva:

Rekapitulace:

- Povodí Labe s.p. připravuje investiční akci ke zvýšení ochrany před povodněmi (Labe, Děčín, protipovodňová ochrana – II. etapa);
- stavba spočívá mj. v navýšení stávající protipovodňové zdi a s tím související umístění kotevních patek ;
- před zahájením stavby je nutné projednání a schválení majetkového vypořádání stavby;
- předmětem vypořádání jsou mj. i převod některých pozemků formou daru;
- pozemky dotčené vlastní stavbou vodního díla musí být z důvodu čerpání dotace ve vlastnictví investora;
- smlouvu o převodu žádají uzavřít ve stejném režimu jako v minulosti, tj. bezúplatně, a to s ohledem na ochranu majetku města a jeho obyvatel;
- ZM usnesením č. ZM 18 07 06 25 ze dne 20.9.2018 zveřejnilo záměr města bezúplatně převést (formou daru) část pozemku p.č. 3717/1 v k.ú. Podmokly o výměře stanovené geometrickým plánem vyhotoveným na podkladě projektové dokumentace a pozemky p.č. 3723/3 k.ú. Podmokly o výměře 35 m² a p.č. 3723/7 k.ú. Podmokly o výměře 2 m² z majetku statutárního města Děčín v souvislosti s protipovodňovými opatřeními;
- následně ZM usnesením č. ZM 18 09 07 15 ze dne 13.12.2018 schválilo bezúplatný převod (formou daru) části pozemku p.č. 3717/1 v k.ú. Podmokly o výměře stanovené geometrickým plánem vyhotoveným na podkladě projektové dokumentace a pozemku p.č. 3723/3 k.ú. Podmokly o výměře 35 m² a p.č. 3723/7 k.ú. Podmokly o výměře 2 m² z majetku statutárního města Děčín do majetku ČR – Povodí Labe, státní podnik, se sídlem Víta Nejedlého 951/8, Slezské Předměstí, Hradec Králové, IČ 70890005 v souvislosti s protipovodňovými opatřeními;
- zápisem části stavby vodního díla do katastru nemovitostí došlo v roce 2018 k rozdělení původního pozemku p.č. 3717/1 k.ú. Podmokly, mj. právě na pozemek p.č. 3717/7 k.ú. Podmokly, z něhož se novým GP odděluje pozemek p.č. 3717/9 k.ú. Podmokly o výměře 2 m² nutný k realizaci navýšení stávající protipovodňové stěny.

Povodí Labe s.p. připravuje investiční akci ke zvýšení ochrany před povodněmi pod názvem „Labe, Děčín, protipovodňová ochrana – II. etapa“. Stavba spočívá především v navýšení stávající protipovodňové zdi a s tím související umístění kotevních patek. Na stavbu bylo dne 29.11.2017 vydáno územní rozhodnutí č. 4672/2017 o umístění stavby.

Pro stavební řízení a následné majetkové uspořádání stavby je nutné před jejím zahájením projednat a schválit majetkové vypořádání stavby. Předmětem vypořádání je mj. převod pozemků dotčených stavbou formou daru.

Pozemky dotčené vlastní stavbou vodního díla musí být z důvodu čerpání dotace ve vlastnictví investora, případně zatíženy věcným břemenem ve prospěch investora jako vlastníka a budoucího správce stavby vodního díla.

Již dokončená a užívaná stavba protipovodňových opatření na Labi a Ploučnici (I. etapa) byla majetkově vypořádána formou daru a bezúplatného břemene ve prospěch ČR – Povodí Labe.

Přijata usnesení, týkající se II. etapy:

Zastupitelstvo města usnesením č. ZM 18 07 06 25 ze dne 20.9.2018 zveřejnilo záměr města bezúplatně převést (formou daru) část pozemku p.č. 3717/1 v k.ú. Podmokly o výměře stanovené geometrickým plánem vyhotoveným na podkladě projektové dokumentace a pozemky p.č. 3723/3 k.ú. Podmokly o výměře 35 m² a p.č. 3723/7 k.ú. Podmokly o výměře 2 m² z majetku statutárního města Děčín v souvislosti s protipovodňovými opatřeními.

Záměr města zveřejněn na elektronické úřední desce v termínu 8.10.-24.10.2018.

Následně ZM usnesením č. ZM 18 09 07 15 ze dne 13.12.2018 schválilo bezúplatný převod (formou daru) části pozemku p.č. 3717/1 v k.ú. Podmokly o výměře stanovené geometrickým plánem vyhotoveným na podkladě projektové dokumentace a pozemku p.č. 3723/3 k.ú. Podmokly o výměře 35 m² a p.č. 3723/7 k.ú. Podmokly o výměře 2 m² z majetku statutárního města Děčín do majetku ČR – Povodí Labe, státní podnik, se sídlem Víta Nejedlého 951/8, Slezské Předměstí, Hradec Králové, IČ 70890005 v souvislosti s protipovodňovými opatřeními.

Zápisem části stavby vodního díla do katastru nemovitostí došlo v roce 2018 k rozdělení původního pozemku p.č. 3717/1 k.ú. Podmokly, mj. právě na pozemek p.č. 3717/7 k.ú. Podmokly, z něhož se novým GP č. 4350-20063/2020 odděluje pozemek p.č. 3717/9 k.ú. Podmokly o výměře 2 m² nutný k realizaci navýšení stávající protipovodňové stěny.

Povodí Labe žádá o uzavření smlouvy o převodu a zřízení VB ve stejném režimu jako v minulosti, tj. bezúplatně, a to i s ohledem na ochranu majetku města a jeho obyvatel.

Účel: stavba vodního díla

Budoucí vlastník vodního díla a investor: Povodí Labe s.p., IČ 70890005, Víta Nejedlého 951, 500 03, Hradec Králové

Pohledávky a závazky vůči městu: 0

Vyjádření:

Schvalovací cesta:

Zpracoval:	Ing. Martin Kříž	OMH	18.1.2021 13:39 podepsáno	
Předkladatel:	Ing. Bc. Tomáš Brčák		20.1.2021 08:13 podepsáno	

typ zobrazení anonymně

VÝKAZ DOSAVADNÍHO A NOVÉHO STAVU ÚDAJŮ KATASTRU NEMOVITOSTÍ

Dosavadní stav				Nový stav														
Označení pozemku parc. číslem	Výměra parcely		Druh pozemku	Označení pozemku parc. číslem	Výměra parcely		Druh pozemku	Typ stavby	Způsob využití	Způsob využití	Způsob určení výměry	Porovnání se stavem evidence právních vztahů						
	ha	m ²	Způsob využití		ha	m ²	Způsob využití	Způsob využití				Díl přechází z pozemku označeného v katastru nemovitostí	dřívější poz. evidenci	Číslo listu vlastnictví	Výměra dílu		Označení dílu	
													ha	m ²				
3717/1	1	00	74	ostat.pl. sport.a rekr.pl.	3717/1	1	00	47	ostat.pl. sport.a rekr.pl.			2	3717/1		10001	1	00	47
					3717/8			27	ostat.pl. sport.a rekr.pl.			2	3717/1		10001			27
3717/7			19	ostat.pl. sport.a rekr.pl.	3717/7			17	ostat.pl. sport.a rekr.pl.			2	3717/7		10001			17
					3717/9			2	ostat.pl. sport.a rekr.pl.			2	3717/7		10001			2
	1	00	93			1	00	93										
3711/1													3711/1		10001			
3711/9													3711/9		10001			
3721/1													3721/1		10001			


Oprávněný: dle listin

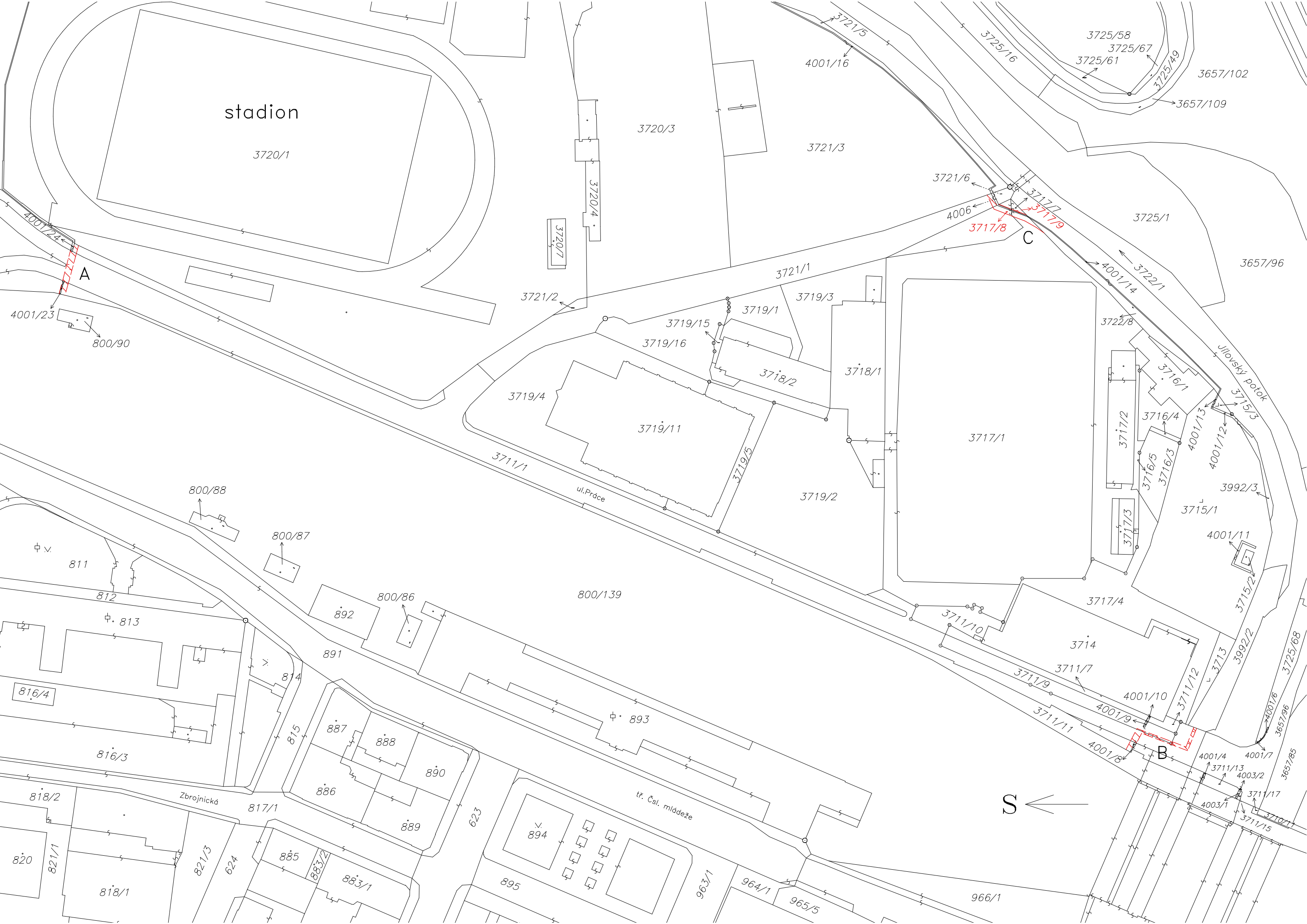
Druh věcného břemene: dle listin

Seznam souřadnic (S-JTSK)

Souřadnice pro zápis do KN					Souřadnice pro zápis do KN				
Č. bodu	Y	X	kód kv.	Poznámka	Č. bodu	Y	X	kód kv.	Poznámka
95-780	747642.81	965423.37	3	dočasná stab.	24	747639.64	965077.31	3	hřeb
2914-165	747623.30	965404.27	3	dočasná stab.	25	747626.24	965398.06	3	dočasná stab.
3524-108	747629.27	965410.12	3	roh zdi	26	747621.89	965396.04	3	dočasná stab.
3524-188	747652.48	965071.58	3	roh zdi	27	747626.91	965398.45	3	dočasná stab.
3524-213	747629.97	965410.80	3	zeď	28	747629.02	965403.90	3	dočasná stab.
3524-237	747641.37	965074.47	3	roh betonu	29	747631.05	965409.22	3	dočasná stab.
3524-238	747652.00	965071.71	3	roh zdi	30	747633.35	965413.27	3	dočasná stab.
3524-262	747814.22	965448.39	3	roh zdi	31	747635.26	965415.97	3	dočasná stab.
4349-1	747808.63	965468.52	3		66	747625.22	965400.22	3	dočasná stab.
4349-2	747808.99	965469.50	3		67	747626.94	965404.51	3	dočasná stab.
16	747816.84	965466.33	3		68	747628.86	965409.72	3	dočasná stab.
17	747815.56	965465.75	3		85	747652.86	965073.71	3	
18	747810.71	965450.23	3		86	747642.46	965076.54	3	
19	747809.11	965448.63	3		87	747813.36	965446.38	3	
20	747816.49	965444.72	3		88	747809.34	965448.51	3	
21	747656.61	965070.42	3		89	747813.74	965460.91	3	
22	747657.12	965072.53	3		90	747629.46	965405.04	3	
23	747652.71	965073.75	3	roh obrubníku					

Dle § 91 odst. 6 vyhlášky 357/2013 Sb. v platném znění byly body nových hranic stabilizovány dočasným způsobem.

GEOMETRICKÝ PLÁN pro vyznačení věcného břemene rozdělení pozemku	Geometrický plán ověřil úředně oprávněný zeměměřický inženýr:		Stejnopis ověřil úředně oprávněný zeměměřický inženýr:	
	Jméno, příjmení: Ing. Jan Pěkný		Jméno, příjmení:	
	Číslo položky seznamu úředně oprávněných zeměměřických inženýrů: 2302/06		Číslo položky seznamu úředně oprávněných zeměměřických inženýrů:	
	Dne: 13.10.2020 Číslo: 23/2020		Dne: Číslo:	
	Náležitostmi a přesností odpovídá právním předpisům.		Tento stejnopis odpovídá geometrickému plánu v elektronické podobě uloženému v dokumentaci katastrálního úřadu.	
Vyhotovitel:  Podbabská 1014/20, 160 00, Praha 6	Katastrální úřad souhlasí s očíslováním parcel.		Ověření stejnopisu geometrického plánu v listinné podobě.	
Číslo plánu: 4350-20063/2020				
Okres: Děčín				
Obec: Děčín				
Kat. území: Podmokly				
Mapový list: Děčín 9-2/42				
Dosavadním vlastníkům pozemků byla poskytnuta možnost seznámit se v terénu s průběhem navrhovaných nových hranic, které byly označeny předepsaným způsobem.				



stadion

3720/1

3720/3

3721/3

3720/7

3721/2

3721/1

3719/3

3719/1

3719/15

3719/16

3718/2

3718/1

3719/4

3719/11

3711/1

ul. Práce

3719/2

3717/1

3722/8

3716/1

3716/4

3716/5

3716/3

4001/13

4001/12

4001/12

4001/11

3992/3

3715/1

4001/11

3715/2

3992/2

3725/68

3657/86

3657/85

4001/4

4001/7

3711/13

4003/2

3711/17

4003/1

3711/15

3710/11

3711/15

S

A

C

3725/1

3722/1

4001/14

3717/2

3717/3

3717/4

800/88

800/87

800/86

800/139

892

891

814

815

887

888

890

886

889

623

894

tř. Čsl. mládeže

895

963/1

964/1

965/5

966/1

Zbrojnická

817/1

821/3

624

885

883/2

883/1

818/1

818/2

821/1

820

813

816/3

816/4

811

812

81

4001/16

3721/5

3725/16

3725/58

3725/67

3725/61

3725/49

3657/102

3657/109

3657/96

Jilovský potok

3715/3

3992/3

3715/2

3992/2

3725/68

3657/86

3657/85

4001/4

4001/7

3711/13

4003/2

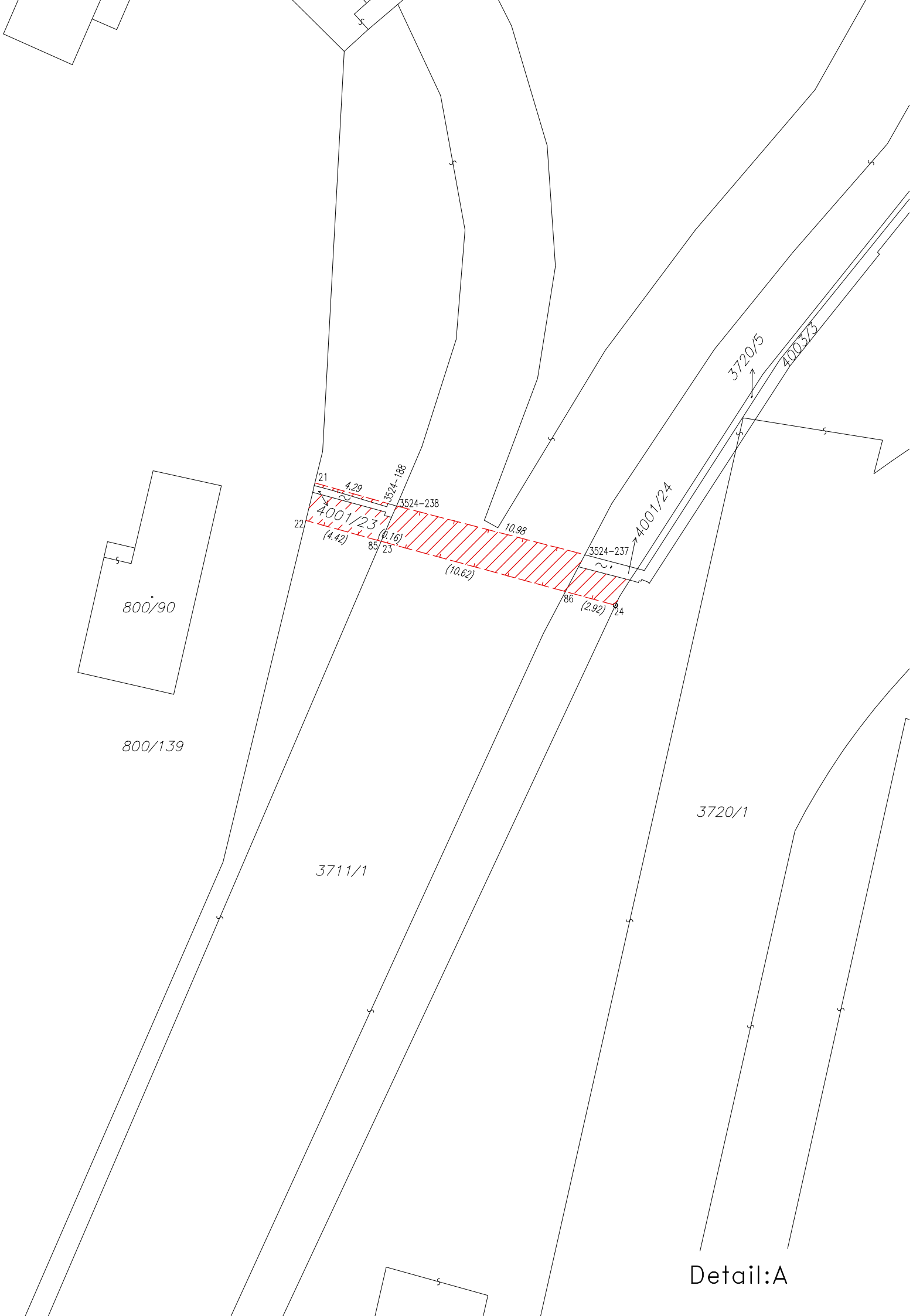
3711/17

4003/1

3711/15

3710/11

3711/15



800/90

800/139

3711/1

3720/1

3720/5

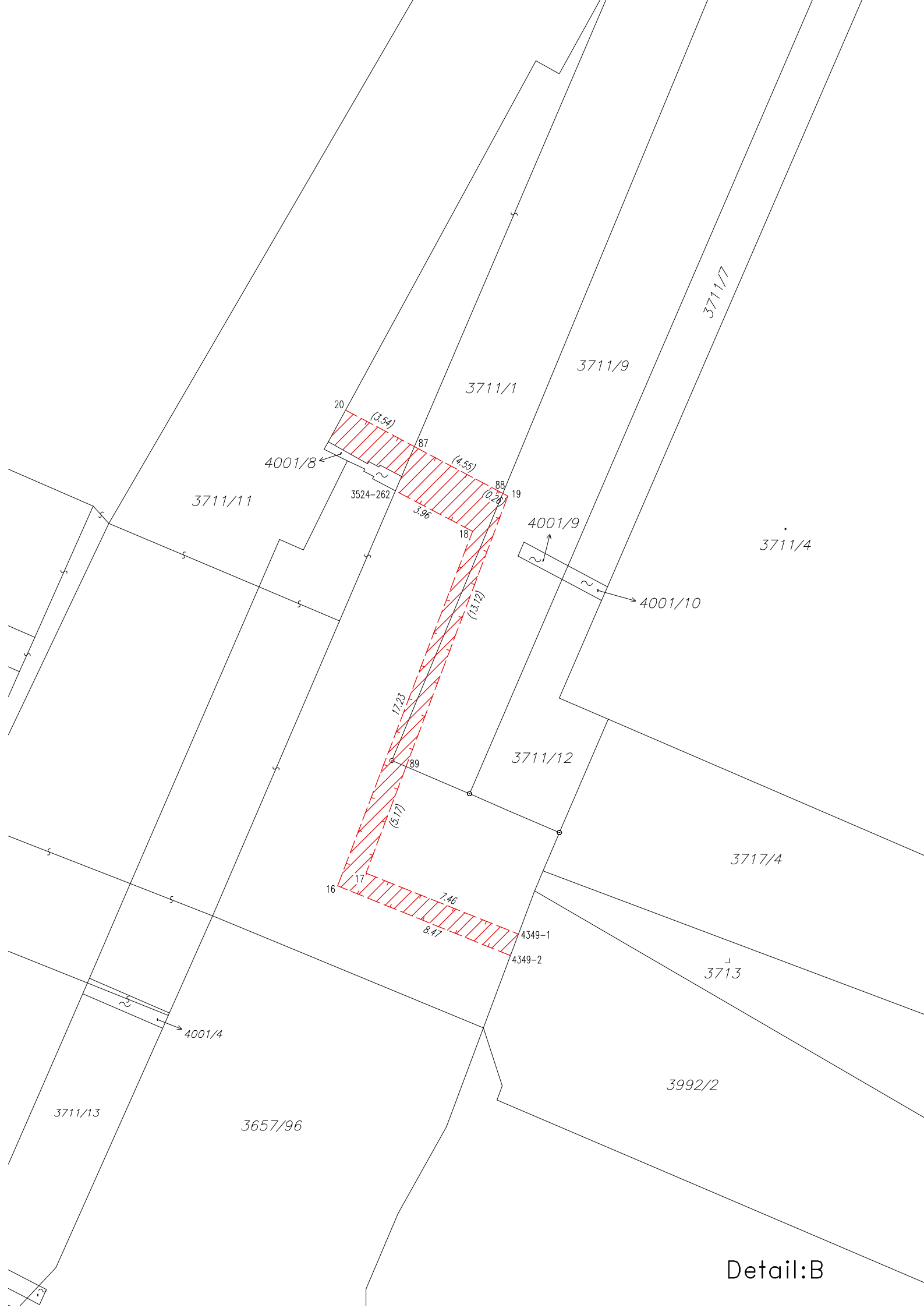
4003/3

4001/24

4001/23

Detail:A

21
4.20
3524-188
3524-238
10.98
3524-237
86
(2.92)
24
85
23
(4.16)
(10.62)
(4.42)



3711/11

3711/1

3711/9

3711/7

20

(3.54)

(4.55)

4001/8

3524-262

3.96

18

88

19

4001/9

4001/10

3711/4

3711/12

17.23

89

(5.17)

3717/4

16

17

7.46

8.47

4349-1

4349-2

3713

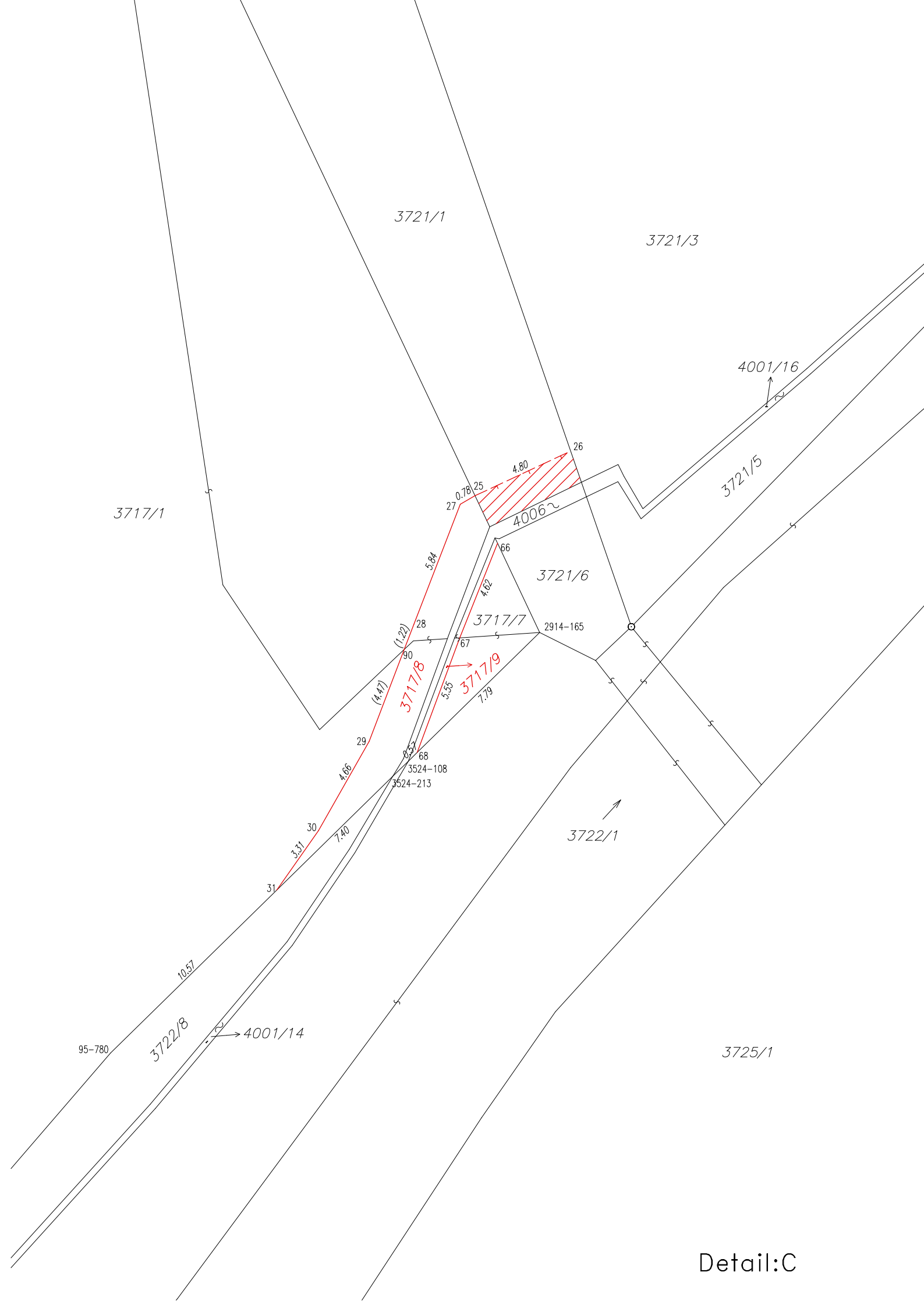
3992/2

3711/13

3657/96

4001/4

Detail:B



Detail:C



Povodí Labe, státní podnik

Víta Nejedlého 951/8, Slezské Předměstí, 500 03 Hradec Králové

TELEFON 495 088 111
E-MAIL labe@pla.cz
IČO 70890005
DIČ CZ70890005
IDDS dbyt8g2
Obchodní rejstřík vedený u KS v Hradci Králové,
oddíl A, vložka 9473

Statutární město Děčín

Magistrát města Děčín

Odbor místního hospodářství

Mírové nám. 1175/5

405 38 DĚČÍN IV

VÁŠ DOPIS Č.J. / ZE DNE
MDC/1224/2019 / 4.1.2019

ČÍSLO JEDNACÍ
PLa/2020/053039

VYŘIZUJE/LINKA

HRADEC KRÁLOVÉ
24.11.2020

Labe, Děčín, protipovodňová ochrana – II. etapa

zasíláme Vám v příloze geometrický plán pro vyznačení věcného břemene, rozdělení pozemku, číslo plánu 4350-20063/2020, zpracovaný firmou PUDIS a.s., Podbabská 10147/20, 160 00 Praha 6, potvrzený Katastrálním úřadem pro Ústecký kraj, Katastrálním pracovištěm Děčín, dne 22.10.2020 pod číslem PGP – 923/2020-502, který je jedním z podkladů pro majetkoprávní vypořádání v rámci shora uvedené akce, jejíž realizaci připravuje Povodí Labe, státní podnik.

Majetkoprávní vypořádání bude, na základě vzájemných dohod a závěrů projednání v orgánech města, realizováno v následujícím rozsahu:

1) v souladu s usnesením zastupitelstva města č. ZM 18 09 07 15 ze dne 13.12.2018, by měly být předmětem bezúplatného převodu (darování) pozemky, vzniklé oddělením na podkladě geometrického plánu č. 4350-20063/2020, a to:

- pozemek nově označený jako pozemková parcela č. 3717/8 o výměře 27 m² v katastrálním území Podmokly a obci Děčín, který vznikl oddělením z původního pozemku parc. č. 3717/1 ve stejné obci a katastrálním území,
- pozemek nově označený jako pozemková parcela č. 3717/9 o výměře 2 m² v katastrálním území Podmokly a obci Děčín, který vznikl oddělením z pozemku parc. č. 3717/7 ve stejné obci a katastrálním území,
a dále v celých výměrách pozemky, a to:
- pozemek označený jako pozemková parcela č. 3723/3 o výměře 35 m² v katastrálním území Podmokly a obci Děčín,
- pozemek označený jako pozemková parcela č. 3723/7 o výměře 2 m² v katastrálním území Podmokly a obci Děčín.

V této části si Vás, coby vlastníka dotčených pozemků vzniklých rozdělením na podkladě geometrického plánu č. 4350-20063/2020, dovolujeme požádat o zajištění souhlasu s jejich dělením, na podkladě tohoto geometrického plánu, v rámci vašeho úřadu. Za tímto účelem zasíláme jako jednu z příloh předvyplněný příslušný formulář (je třeba dovyplnit, eventuálně upřesnit),

2) v souladu s usnesením zastupitelstva města č. ZM 18 07 06 26 ze dne 20.9.2018, by měly být předmětem bezúplatného zřízení věcného břemene pozemky, a to:

- část pozemku označeného jako pozemková parcela č. 3711/1 v katastrálním území Podmokly a obci Děčín – plocha věcného břemene o výměře 71 m²,
- část pozemku označeného jako pozemková parcela č. 3711/9 v katastrálním území Podmokly a obci Děčín – plocha věcného břemene o výměře 6 m²,
- část pozemku označeného jako pozemková parcela č. 3721/1 v katastrálním území Podmokly a obci Děčín – plocha věcného břemene o výměře 7 m².

Stejným usnesením zastupitelstva města bylo projednáno též zřízení věcného břemene, kterým by byly zatíženy pozemky označené jako pozemkové parcely, a to: č. 4001/8 o výměře 2 m², č. 4001/23 o výměře 2 m² a č. 4001/24 o výměře 2 m², všechny v katastrálním území Podmokly a obci Děčín. Jedná se o pozemky druhu zastavěná plocha a nádvoří, na nichž jsou umístěny samostatné stavby (vodní díla) – hráze k ochraně nemovitostí před zaplavením při povodni, vybudované v rámci akce „Labe, Děčín, zvýšení městské zástavby hrázemi, PPO pravý břeh Labe a PPO levý břeh Labe“ – I. etapa PPO. Dotčení těchto pozemků je ošetřeno smlouvou o zřízení věcného břemene č. D994170296 (číslo smlouvy povinného: 2017-0548/OMH).

Návrhy příslušných smluv v souladu s body 1) a 2) připravíme a zašleme nejprve k připomínkování, aby mohly být následně oboustranně interně projednány a schváleny a po té uzavřeny,

3) v souladu s usnesením zastupitelstva města č. ZM 18 07 06 27 ze dne 20.9.2018, by měla být uzavřena smlouva o budoucí smlouvě o předání vyvolaných investic, jejímž předmětem budou tyto stavební objekty:

- SO 4.03.5 – Opatření na kanalizační síti – Armaturní komora na dešťové kanalizaci města Děčín,
- SO 4.04.1 – Úprava zaústění přípojky odtoku lapolu odvodnění drážního tělesa,
- SO 4.05 – Přeložka dešťové kanalizace města Děčín,
- SO 4. – Ochrana stávající kanalizace,
- SO 5.03. – Veřejné osvětlení města Děčín,
- SO 6.05. – Město Děčín – Osazení průchodky pro chystanou metropolitní síť.

Též návrh této smlouvy bude z naší strany připraven a zaslán nejprve k připomínkování, aby mohl být následně oboustranně interně projednán a schválen a smlouva po té uzavřena.

V případě jakýchkoli nejasností se, prosím, obraťte na majetkový odbor Povodí Labe, státního podniku, referát majetkoprávní přípravy a vypořádání staveb, konkrétně [redacted] pracovníci tohoto referátu, telefonní číslo: [redacted] email: [redacted] která má uvedenou záležitost z hlediska majetkoprávního na starosti.

Velice Vám děkujeme za spolupráci a jsme s pozdravem

[redacted]

Přílohy

geometrický plán č. 4350-20063/2020 včetně technické přílohy k němu (vyčíslení ploch věcného břemene na jednotlivých pozemcích)


předvyplněný formulář – žádost o vydání rozhodnutí o dělení nebo scelování pozemků (příloha č. 4 k vyhlášce č. 503/2006 Sb.)

kopie vašeho dopisu Číslo jednací: MDC/1224/2019 ze dne 4.1.2019

Na vědomí (prostřednictvím DMS)

Povodí Labe – Odbor investičních činností, [redacted]

Povodí Labe – Závod 3 Roudnice nad Labem



Povodí Labe, státní podnik

Víta Nejedlého 951/8, Slezské Předměstí, Děčín

STATUTÁRNÍ MĚSTO DĚČÍN MAGISTRÁT MĚSTA DĚČÍN	549
Vytvořeno: 11.12.2020 v 08:52:37	Odbor OMH
Čj.: MDC/135199/2020 RR757891799CY	Zprac.
Listů: 1 Příloh: 1	
Druh: GP	

TELEFON 495 088 111
E-MAIL labe@pla.cz
IČO 70890005
DIČ CZ70890005
IDDS dbyt8g2
Obchodní rejstřík vedený u KS v Hradci Králové,
oddíl A, vložka 9473

Statutární město

Magistrát města



Odbor místního hospodářství

Mírové nám. 1175/5

405 38 DĚČÍN IV

VÁŠ DOPIS Č.J. / ZE DNE
MDC/1224/2019 / 4.1.2019

ČÍSLO JEDNACÍ
PLa/2020/055546

VYŘIZUJE/LINKA

HRADEC KRÁLOVÉ
9.12.2020

Labe, Děčín, protipovodňová ochrana – II. etapa

na základě vzájemné dohody Vám zasíláme v příloze 1x originál Geometrického plánu pro vyznačení věcného břemene, rozdělení pozemku, číslo plánu 4350-20063/2020, zpracovaného firmou PUDIS a.s., Podbabská 10147/20, 160 00 Praha 6, potvrzeného Katastrálním úřadem pro Ústecký kraj, Katastrálním pracovištěm Děčín, dne 22.10.2020 pod číslem PGP – 923/2020-502, pro potřeby zajištění souhlasu s dělením pozemků na jeho podkladě v rámci vašeho úřadu.

Též upřesňujeme bod 1) našeho stanoviska číslo jednací PLa/2020/053039, vydaného dne 24.11.2020 ve věci majetkoprávního vypořádání, zasláného k Vaším rukám, a to ve smyslu, že bezúplatný převod části pozemku označeného jako pozemková parcela č. 3717/7 v katastrálním území Podmokly a obci Děčín, z něhož vznikl, na podkladě shora citovaného geometrického plánu, pozemek nově označený jako pozemková parcela č. 3717/9 o výměře 2 m² v katastrálním území Podmokly a obci Děčín, nebyl, usnesením zastupitelstva města č. ZM 18 09 07 15 ze dne 13.12.2018, schválen. K projednání orgánům statutárního města Děčín bude tato majetkoprávní operace předložena v lednu 2021.

Pro doplnění uvádíme, že uvedeným usnesením zastupitelstva města byl schválen převod části pozemku označeného jako pozemková parcela č. 3717/1 v katastrálním území Podmokly, k jehož rozdělení došlo v roce 2018 (mimo jiné právě na pozemek parc. č. 3717/7 v katastrálním území Podmokly) v rámci zápisu části stavby (vodního díla) do katastru nemovitostí, na podkladě geometrického plánu č. 4076-9/2018.

Velice Vám děkujeme za spolupráci a jsme s pozdravem

Přílohy

1x originál geometrického plánu č. 4350-20063/2020

Na vědomí (prostřednictvím DMS)

Povodí Labe – Odbor investičních činností,

Povodí Labe – Závod 3 Roudnice nad Labem



VÝKAZ DOSAVADNÍHO A NOVÉHO STAVU ÚDAJŮ KATASTRU NEMOVITOSTÍ


Dosavadní stav				Nový stav											
Označení pozemku parc. číslem	Výměra parcely		Druh pozemku	Označení pozemku parc. číslem	Výměra parcely		Druh pozemku	Typ stavby	Způsob využití	Způsob využití	Porovnání se stavem evidence právních vztahů				
	ha	m ²	Způsob využití		ha	m ²	Způsob využití	Způsob využití	výměr	Díl přechází z pozemku označeného v katastru nemovitostí	dřívejší poz. evidenci	Číslo listu vlastnictví	Výměra dílu		Označení dílu
													ha	m ²	
3717/1	1	00:74	ostat.pl. sport.a rekr.pl.	3717/1	1	00:47	ostat.pl. sport.a rekr.pl.		2		3717/1	10001	1	00:47	
				3717/8		27	ostat.pl. sport.a rekr.pl.		2		3717/1	10001		27	
3717/7		19	ostat.pl. sport.a rekr.pl.	3717/7		17	ostat.pl. sport.a rekr.pl.		2		3717/7	10001		17	
				3717/9		2	ostat.pl. sport.a rekr.pl.		2		3717/7	10001		2	
	1	00:93			1	00:93									
3711/1											3711/1	10001			
3711/9											3711/9	10001			
3721/1											3721/1	10001			

Oprávněný: *dle listin*
 Druh věcného břemene: *dle listin*

Seznam souřadnic (S-JTSK)

Souřadnice pro zápis do KN				Poznámka	Souřadnice pro zápis do KN				Poznámka
Č. bodu	Y	X	kód kv.		Č. bodu	Y	X	kód kv.	
95-780	747642.81	965423.37	3	dočasná stab.	24	747639.64	965077.31	3	hřeb
2914-165	747623.30	965404.27	3	dočasná stab.	25	747626.24	965398.06	3	dočasná stab.
3524-108	747629.27	965410.12	3	roh zdi	26	747621.89	965396.04	3	dočasná stab.
3524-188	747652.48	965071.58	3	roh zdi	27	747626.91	965398.45	3	dočasná stab.
3524-213	747629.97	965410.80	3	zeď	28	747629.02	965403.90	3	dočasná stab.
3524-237	747641.37	965074.47	3	roh betonu	29	747631.05	965409.22	3	dočasná stab.
3524-238	747652.00	965071.71	3	roh zdi	30	747633.35	965413.27	3	dočasná stab.
3524-262	747814.22	965448.39	3	roh zdi	31	747635.26	965415.97	3	dočasná stab.
4349-1	747808.63	965468.52	3		66	747625.22	965400.22	3	dočasná stab.
4349-2	747808.99	965469.50	3		67	747626.94	965404.51	3	dočasná stab.
16	747816.84	965466.33	3		68	747628.86	965409.72	3	dočasná stab.
17	747815.56	965465.75	3		85	747652.86	965073.71	3	
18	747810.71	965450.23	3		86	747642.46	965076.54	3	
19	747809.11	965448.63	3		87	747813.36	965446.38	3	
20	747816.49	965444.72	3		88	747809.34	965448.51	3	
21	747656.61	965070.42	3		89	747813.74	965460.91	3	
22	747657.12	965072.53	3		90	747629.46	965405.04	3	
23	747652.71	965073.75	3	roh obrubníku					

Dle § 91 odst. 6 vyhlášky 357/2013 Sb. v platném znění byly body nových hranic stabilizovány dočasným způsobem.

<h2 style="margin: 0;">GEOMETRICKÝ PLÁN</h2> <h3 style="margin: 0;">pro</h3> <h3 style="margin: 0;">vyznačení věcného břemene</h3> <h3 style="margin: 0;">rozdělení pozemku</h3>	Geometrický plán ověřil úředně oprávněný zeměměřický inženýr:		Stejnopis ověřil úředně oprávněný zeměměřický inženýr:	
	Jméno, příjmení: Ing. Jan Pěkný		Jméno, příjmení: Ing. Jan Pěkný	
	Číslo položky seznamu úředně oprávněných zeměměřických inženýrů: 2302/06		Číslo položky seznamu úředně oprávněných zeměměřických inženýrů: 2302/06	
	Dne: 13.10.2020	Číslo: 23/2020	Dne: 3.11.2020	Číslo: 29/2020
	Náležitosti a přesnost odpovídá právním předpisům.		Tento stejnopis odpovídá geometrickému plánu v elektronické podobě uloženému v dokumentaci katastrálního úřadu.	
Vyhotovitel:  PUDIS Podbabská 1014/20, 160 00, Praha 6	Katastrální úřad souhlasí s očíslováním parcel.		Ověření stejnopisu geometrického plánu v listinné podobě.	
Číslo plánu: 4350-20063/2020 Okres: Děčín Obec: Děčín Kat. území: Podmokly Mapový list: Děčín 9-2/42	KÚ pro Ústecký kraj KP Děčín Kateřina Uhrecká PGP - 923/2020-502 2020.10.22 08:30:44 CEST			
Doavadním vlastníkům pozemků byla poskytnuta možnost seznámit se v terénu s průběhem navrhovaných nových hranic, které byly označeny předepsaným způsobem:				

