

Konané dne: 26. 11. 2020

ZM 20 08 05 33

Název:

Prodej pozemku p. č. 108 k. ú. Velká Veleň

Mimořádný materiál:

Návrh usnesení:

Zastupitelstvo města projednalo návrh na prodej pozemku v k. ú. Velká Veleň a

schvaluje

prodej pozemku p. č. 108 k. ú. Velká Veleň o výměře 324 m² se všemi součástmi a příslušenstvím pro *****, za cenu 32 400,00 Kč + ostatní náklady.

Stanovisko RM:

Rada města projednala dne 22.9.2020 návrh na prodej pozemku v k. ú. Velká Veleň a usn. č. RM 20 17 37 22 doporučila zastupitelstvu města schválit prodej pozemku p. č. 108 k. ú. Velká Veleň o výměře 324 m² se všemi součástmi a příslušenstvím pro *****, za cenu 32 400,00 Kč + ostatní náklady.

Cena:	32 400,00
Návrh postupu:	RM doporučila schválit prodej

Důvodová zpráva:

RM záměr usn. č. RM 20 04 37 21 ze dne 18.2.2020

ZM záměr usn.č. ZM 20 04 08 30 ze dne 25.6.2020

Stanoviska:

OR - nemá v uvedené lokalitě žádný záměr.

OSU - oddělení územního rozhodování a památkové péče nemá námitek k prodeji pozemku parc. č. 108 v katastrálním území Velká Veleň o výměře cca 324 m² za účelem scelení s pozemky žadatele.

OSU – oddělení územního plánování Magistrátu města Děčín, příslušný dle ust. § 6 odst. 1 písm. g) zákona č. 183/2006 Sb. o územním plánování a stavebním řádu, v platném znění sděluje, že pozemek p.č. 108 k.ú. Velká Veleň se dle platné územně plánovací dokumentace města Děčín nachází v zastavěném území v zóně BV- smíšená zóna s RD venkovského typu. S prodejem na louku souhlasíme a upozorňujeme, že pozemek není vhodný pro výstavbu RD vzhledem k vedení vysokého napětí. Funkční využití zóny BV dle čl. 8 odst. 1 písm. d vyhlášky č. 3/2002 o závazné části územního plánu města Děčín ve znění 8. změny Územního plánu města Děčín. Přípustné: individuální trvalé bydlení v příměstské zóně ve spojení s užitkovými zahradami a samozásobitelským hospodářstvím, ojediněle i v bytových domech, individuální rekreace, lokální občanské vybavení (maloobchod, veřejné ubytování a stravování, sportovní zařízení), nerušící podnikatelské aktivity, odpovídající komunikace (přípustné a účelové), turistické trasy, odstavná parkoviště, MHD, všechny formy zeleně, nezbytná technická infrastruktura, garáže. Výjimečně přípustné: objekty zemědělské výroby (pásmo hygienické ochrany), rodinné farmy, nerušící výrobní aktivity a služby. Nepřípustné: ostatní rušící výrobní aktivity a služby. Prostorové uspořádání: počet podlaží: 1- 2 + podkroví intenzita zastavění v %: 15 Poznámka: Pro informaci uvádíme, že rozpracovaný návrh Územního plánu Děčín řadí pozemek p.č. 108 k.ú. Velká Veleň do zastavěného území do plochy ZN- zeleň nezastavitelných soukromých zahrad.

OZP – nemá z hlediska ŽP námitek k prodeji p.p.č. 108 k. ú. Velká Veleň za účelem scelení pozemku ve vlastnictví žadatele, kterému bude sloužit jako louka.

OKD – nemá námitek k prodeji pozemku p.č. 108 k.ú. Velká Veleň.

OMH – eviduje žádost na prodej pozemku p. č. 108 k. ú. Velká Veleň za účelem scelení pozemků, OMH jednal s žadatelem o možnosti odkupu i části pozemku p. č. 1563 k.ú. Velká Veleň, tak aby došlo k narovnání pozemků, žadatel s návrhem souhlasil. Následně OMH obdržel novou žádost vlastníka sousedících pozemků p. č. 1713 a p. č. 107/3 k. ú. Velká Veleň, který zažádal o celý pozemek p. č. 1563, z tohoto důvodu žadatel žádá pouze o prodej dle žádosti p. č. 108 k. ú. Velká Veleň. Po celé délce pozemku se nachází vedení vysokého napětí ve vlastnictví společnosti ČEZ Distribuce a.s., z tohoto důvodu je navrhována cena dle „Zásad“ - louka.

Návrh ceny za prodej pozemku dle „Zásad“III. pásmo - louka, tj. 100,00 Kč/m², tj. při výměře 324 m² celkem 32 400,00 Kč + ostatní náklady

Účel dle žádosti: scelení pozemku, louka

Žadatel: *****

Závazky a pohledávky vůči městu: 0

Vyjádření:

OR	OSU	OZP	OKD	OMH		
A	A	A	A	A		

Vysvětlivky:

Příloha:

Komentář:

Příloha:

Komentář:



Příloha:

Komentář:

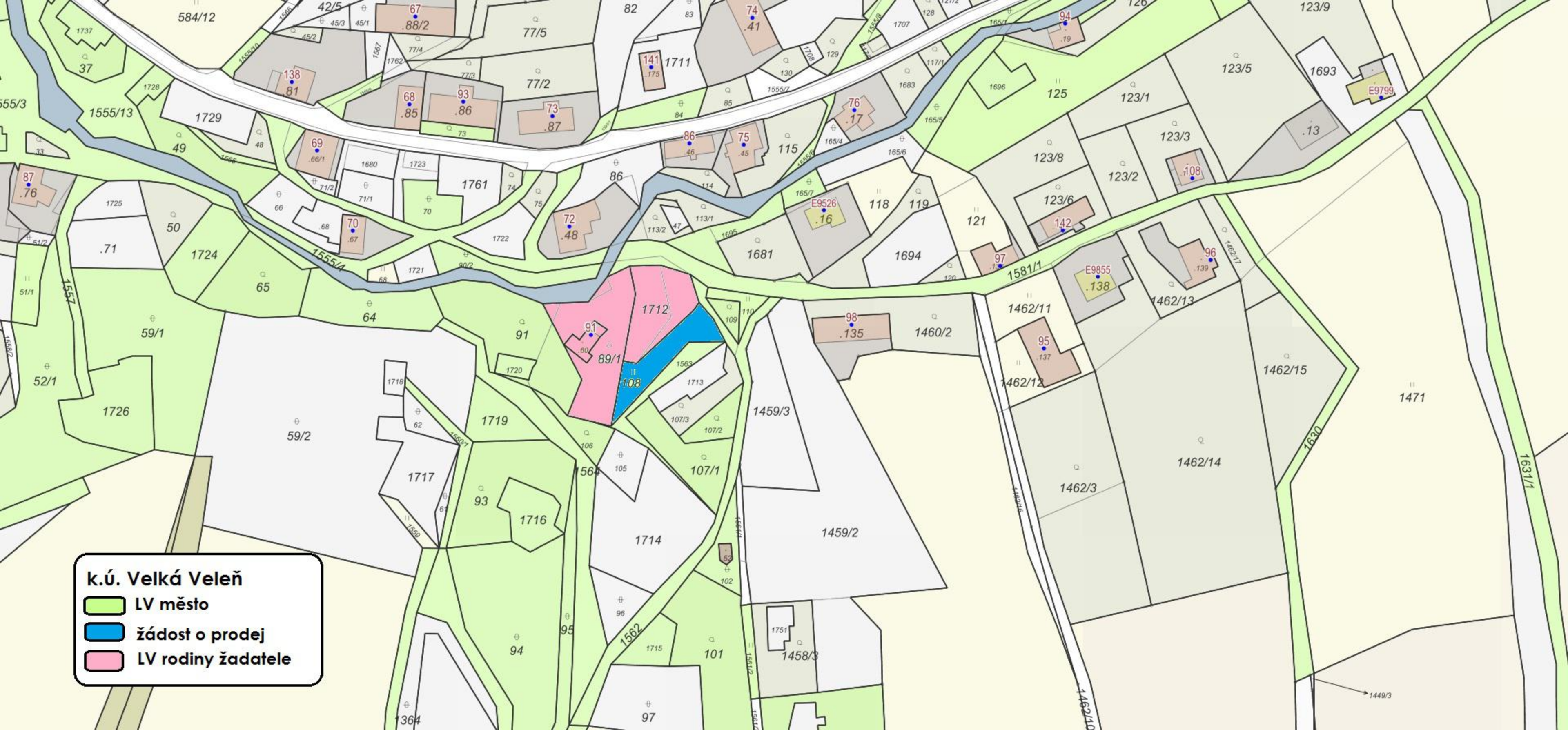
Příloha:

Komentář:

Schvalovací cesta:

Zpracoval:	Ing. Martin Kříž	OMH	12.10.2020 10:59 podepsáno	
Předkladatel:	Ing. Jiří Anděl CSc.		12.10.2020 13:34 podepsáno	

typ zobrazení anonymně



k.ú. Velká Veleň
LV město
žádost o prodej
LV rodiny žadatele

Dana Olivová

NAŠE ZNAČKA
0101233199

VYŘÍZENO DNE
06.01.2020

Sdělení o existenci energetického zařízení, sítě pro elektronickou komunikaci nebo zařízení technické infrastruktury v majetku společnosti ČEZ Distribuce, a. s., pro akci:

Pozemek p.č.108 k.ú. Velká Veleň

Vážený zákazníku,

Na základě Vaší žádosti 0101233199 ze dne 06.01.2020 Vám zasíláme sdělení o existenci energetického zařízení, sítě pro elektronickou komunikaci nebo zařízení technické infrastruktury v majetku společnosti ČEZ Distribuce, a. s., ve Vámi vymezeném zájmovém území.

Dovolujeme si Vás upozornit, že **sdělení nenahrazuje** vyjádření provozovatele distribuční soustavy k projektové dokumentaci pro územní nebo stavební řízení, k připojení nového odběru, zdroje elektrické energie nebo k navýšení rezervovaného příkonu a výkonu a s výjimkou havárií ani souhlas s činností v ochranném pásmu.

Toto sdělení je platné do 06.07.2020 a je jedním z podkladů pro zpracování projektové dokumentace, pokud je taková dokumentace zpracovávána.

V majetku ČEZ Distribuce, a. s., se na Vámi uvedeném zájmovém území nachází nebo ochranným pásmem zasahuje energetické zařízení typu:

	síť NN	síť VN	síť VVN
Podzemní síť			
Nadzemní síť	střet	střet	

Stanice	střet
---------	-------

V majetku ČEZ Distribuce, a. s., se na Vámi uvedeném zájmovém území nachází nebo ochranným pásmem zasahuje síť pro elektronickou komunikaci typu:

	síť pro elektronickou komunikaci
Podzemní síť	
Nadzemní síť	

Zařízení technické infrastruktury zahrnuje zejména vodovodní, kanalizační a plynové přípojky pro objekty ČEZ Distribuce a. s., a dále pak další podzemní a nadzemní zařízení sloužící pro provoz distribuční sítě. V majetku ČEZ Distribuce, a. s., se na Vámi uvedeném zájmovém území nachází nebo ochranným pásmem zasahuje zařízení technické infrastruktury:

	zařízení technické infrastruktury
Nadzemní nebo podzemní	

Energetické zařízení (mimo nadzemních sítí NN), zařízení sítě pro elektronickou komunikaci a zařízení technické infrastruktury je chráněno ochranným pásmem podle § 46 zákona č. 458/2000 Sb., o podmínkách podnikání a o výkonu státní správy v energetických odvětvích a o změně některých zákonů (energetický zákon), ve znění pozdějších předpisů. Přibližný průběh tras energetických zařízení, sítě pro elektronickou komunikaci (v trase kabelového vedení může být uloženo několik kabelů energetických i komunikačních) a tras zařízení technické infrastruktury zasíláme v příloze tohoto dopisu.

V případě existence **podzemních** energetických zařízení, sítě pro elektronickou komunikaci nebo zařízení technické infrastruktury je povinností stavebníka alespoň 14 dní před započatím zemních prací požádat telefonicky na 800 850 860 nebo e-mailem na info@cezdistribuce.cz o tzv. **vytyčení trasy podzemního zařízení**, sítě pro elektronickou komunikaci nebo zařízení technické infrastruktury. O vytyčení lze požádat pouze na základě vydaného sdělení o existenci energetického zařízení, sítě pro elektronickou komunikaci nebo zařízení technické infrastruktury, a to (mimo havárií) nejpozději 30 dní před koncem jeho platnosti.

Dojde-li k obnažení podzemního vedení nebo k poškození energetického zařízení, sítě pro elektronickou komunikaci nebo zařízení se sítí pro elektronickou komunikaci související nebo zařízení technické infrastruktury ve vlastnictví ČEZ Distribuce, a. s., nahláste nám prosím tuto skutečnost bezodkladně jako poruchu na bezplatnou linku 800 850 860.

Pokud uvažovaná **akce nebo činnost zasáhne do ochranného pásma** nadzemních vedení, trafostanic nebo sítě pro elektronickou komunikaci, popř. bude po vytyčení zjištěno, že zasahuje do ochranného pásma podzemních energetických zařízení nebo zařízení pro elektronickou komunikaci, je nutné písemně požádat společnost ČEZ Distribuce, a. s., o souhlas s činností v ochranném pásmu (formulář je k dispozici na www.cezdistribuce.cz v části Formuláře / Činnosti v ochranných pásmech, kontaktní údaje pro podání Vaší žádosti naleznete v zápatí). Jestliže uvažovaná akce vyvolá potřebu dílčí změny trasy vedení nebo přemístění některých prvků energetického zařízení nebo sítě pro elektronickou komunikaci včetně souvisejícího zařízení, je nutné včas společnost ČEZ Distribuce, a. s., požádat o přeložku zařízení podle § 47 energetického zákona.

Zároveň Vás upozorňujeme, že v zájmovém území se může nacházet taktéž energetické zařízení, sít pro elektronickou komunikaci nebo zařízení technické infrastruktury, které není v majetku společnosti ČEZ Distribuce, a. s.

V souvislosti s výše uvedeným si Vás dovoluujeme upozornit, že uvedené sdělení včetně jeho příloh obsahuje skutečnosti tvořící obchodní tajemství společnosti ČEZ Distribuce, a. s. Poskytnuté informace jsou dále také důvěrnými informacemi a obchodně citlivými informacemi společnosti ČEZ Distribuce, a. s. Z výše uvedených důvodů si Vás proto společnost ČEZ Distribuce, a. s., dovoluje upozornit, že s poskytnutými informacemi je potřeba nakládat dle platných právních předpisů, v opačném případě se vystavujete postihu ve smyslu platné právní úpravy. V této souvislosti si Vás dále dovoluujeme upozornit, že požadované informace nesmí být předány, sděleny, využity, zpřístupněny, či jiným způsobem postoupeny na jakoukoli třetí osobu bez předchozího prokazatelného souhlasu společnosti ČEZ Distribuce, a. s. Informace o existenci energetického zařízení, sítě pro elektronickou komunikaci a zařízení technické infrastruktury mohou být využity pouze pro účel, pro který byly vyžádány.

S pozdravem

ČEZ Distribuce, a. s.
Děčín, Děčín IV-Podmokly
Teplická 874/8
PSČ 405 02
IČ: 24729035

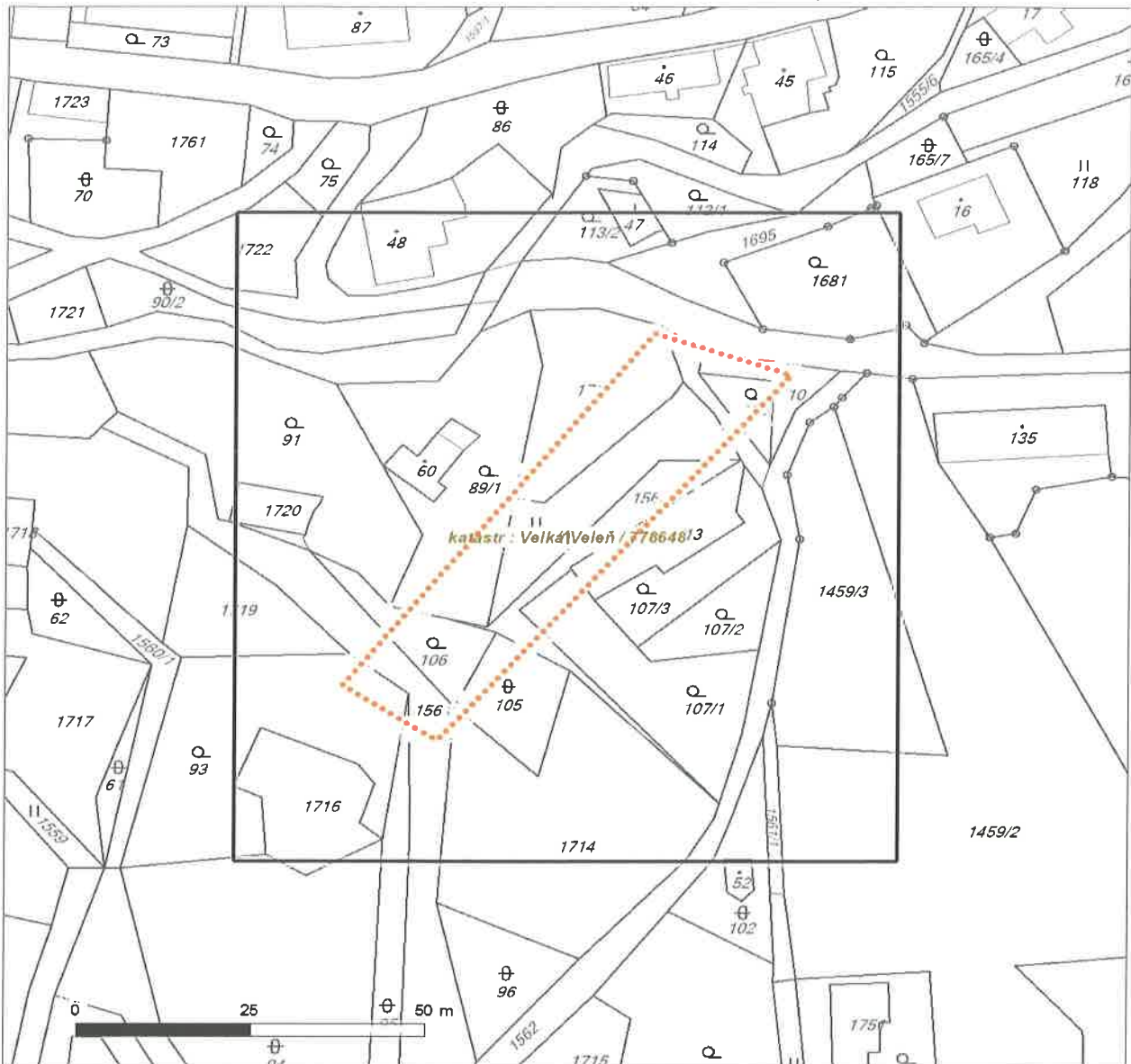
Přílohy

1. Situační výkres zájmového území
2. Podmínky pro provádění činností v ochranných pásmech energetických zařízení, sítě pro elektronickou komunikaci a zařízení technické infrastruktury

Platí pouze se sdělením číslo 0101233199.

Zakreslené polohy zařízení v příloze jsou pouze informativní.

Situační výkres zájmového území (klad mapových listů)



Není-li zobrazena katastrální mapa, zadejte žádost znovu. Katastrální mapa je generována prostřednictvím externí WMS služby, jejíž provoz nezajišťuje společnost ČEZ Distribuce, a. s.

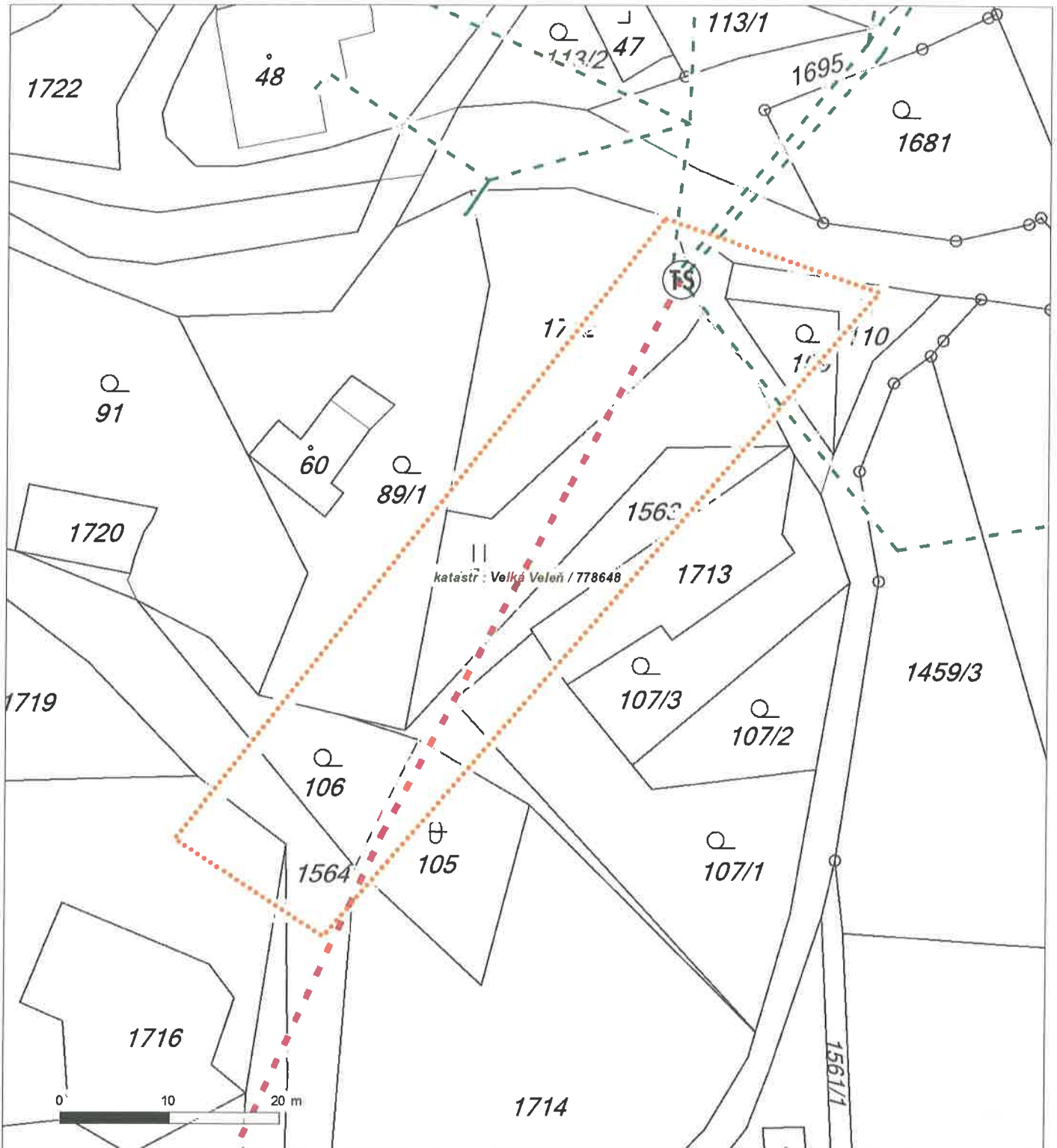
LEGENDA			
	Podzemní vedení NN do 1 kV		Nadzemní síť pro elektronickou komunikaci
	Nadzemní vedení NN do 1 kV		Podzemní síť pro elektronickou komunikaci
	Podzemní vedení VN do 35 kV		HDPE trubka
	Nadzemní vedení VN do 35 kV	<i>Souběhy sítí pro elektronickou komunikaci s energetickými sítěmi:</i>	
	Podzemní vedení VVN 110 kV		Souběh s podzemním vedením NN do 1 kV
	Nadzemní vedení VVN 110 kV		Souběh s nadzemním vedením NN do 1 kV
	NN přívod odběratele		Souběh s podzemním vedením VN do 35 kV
	Zařízení technické infrastruktury		Souběh s nadzemním vedením VN do 35 kV
	Cizí energetické vedení		Souběh s podzemním vedením VVN 110 kV
	Zájmové území		Souběh s nadzemním vedením VVN 110 kV
	Stanice do 52 kV - složárková		Transformovna (nad 52 kV)
	Stanice do 52 kV - zděná		Probíhající investice ČEZ Distribuce
	Transformovna (nad 52 kV)		Stanice ČEZ Distribuce ve výstavbě
	Probíhající investice ČEZ Distribuce		Zařízení ČEZ Distribuce ve výstavbě
	Stanice ČEZ Distribuce ve výstavbě		Hranice katastrálního území
	Zařízení ČEZ Distribuce ve výstavbě		
	Hranice katastrálního území		



Platí pouze se sdělením číslo 0101233199.

Zakreslené polohy zařízení v příloze jsou pouze informativní.

Situační výkres - list 1



Není-li zobrazena katastrální mapa, zadejte žádost znovu. Katastrální mapa je generována prostřednictvím externí WMS služby, jejíž provoz nezajišťuje společnost ČEZ Distribuce, a. s.

Statutární město Děčín
pod adresou:
Magistrát města Děčín
Odbor místního hospodářství – oddělení nakládání s majetkem města
Mírové náměstí 1175/5
405 38 Děčín IV

V Děčíně dne.....

Žádost o prodej nemovitosti (pozemků)

parc. číslo (v případě části pozemku uvést přibližnou výměru).....108

v katastrálním území.....VELKÁ VELEŇ (778648)

Zdůvodnění k jakému účelu bude pozemek sloužit:

PŘÍPOJENÍ (ZCELENÍ) POZEMKU, KTERÝ BUDE SLOUŽIT
JAKO LOUKA.

Prohlašuji:

- že v případě odstoupení od koupi nemovitosti se zavazuji, že uhradím paušální částku ve výši 3000,- Kč jako náhradu za výdaje spojené s projednáváním prodeje předmětné nemovitosti;
- že jsem se před podáním žádosti o prodej pozemku seznámil(a) se zásadami nazvanými „Postup a zásady nabytí a převodu pozemků do vlastnictví a z vlastnictví Statutárního města Děčín“ a podmínky v těchto zásadách uvedené přijímám.
- že nemám vůči Statutárnímu městu Děčín žádné neuhrazené závazky plynoucí ze samosprávy ani nedoplatky na pokutách a místních poplatcích.
- že souhlasím s prověřením této skutečnosti v jednotlivých databázích města, a zprošťuji pověřené

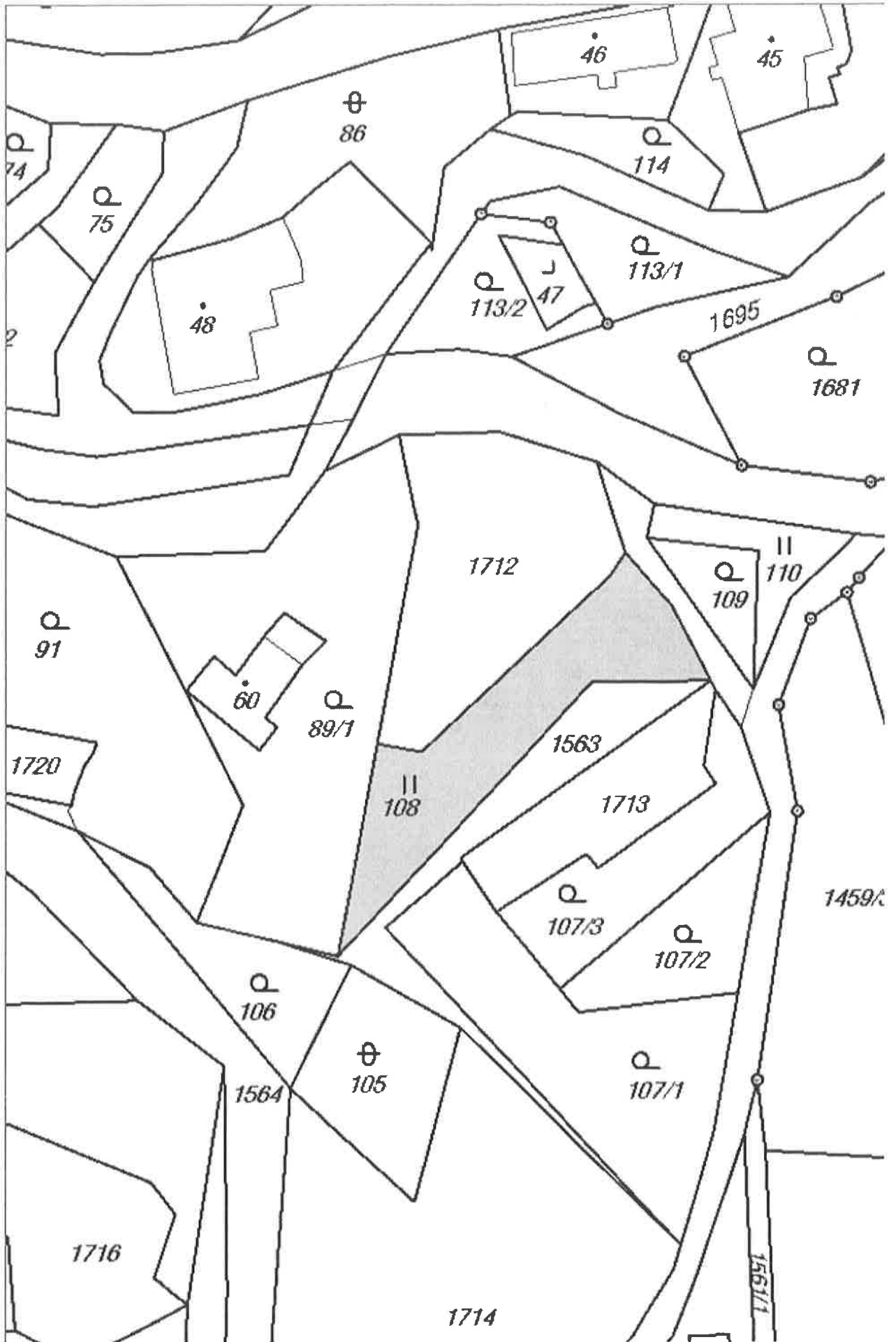
pracovníky mlčenlivosti podle § 52 zákona č. 280/2009 Sb., daňový řád, ve znění pozdějších předpisů, ve věci projednání mé záležitosti v orgánech města

Poučení:

*Výše uvedené osobní údaje budou
v příslušných orgánech města, tj. v
uzavření smlouvy. Doba zpracování*

Přílohy:

*snímek katastrální mapy se zákresem pozemku, příp. jeho části
výpis z obchodního rejstříku – pokud žadatelem je právnická osoba, kopie živnostenského listu, aj.*



A photograph of a rural landscape. In the foreground, there is a grassy area with some fallen leaves. A dark green wooden fence runs across the middle ground. Behind the fence, a hillside is covered with dense, dry vegetation and bare trees. A utility pole with cross-arms and wires is visible in the background. To the right, a stone wall and a portion of a building with a dark roof are visible. The sky is overcast and grey. The text "žádost o prodej" is overlaid in blue in the center of the image.

žádost o prodej

k.ú. Velká Veleň