

MATERIÁL DO JEDNÁNÍ ZM

Konané dne: 27. 5. 2021

ZM

21

05

04

03

Název:

Žádost pana ***** a paní ***** o poskytnutí účelové dotace na výstavbu čistírny odpadních vod pro rodinný dům v k.ú. Folknáře

Mimořádný materiál:

Návrh usnesení:

Zastupitelstvo města projednalo žádost pana ***** a paní ***** o poskytnutí účelové dotace na výstavbu čistírny odpadních vod k rodinnému domu č.p. ***** na st.p.č. ***** v k.ú. Folknáře a

rozhodlo

1. o poskytnutí účelové dotace panu ***** a paní ***** , oba trvale bytem ***** , Děčín XXVIII, na výstavbu čistírny odpadních vod na p.p.č. ***** v k.ú. Folknáře k rodinnému domu č.p. ***** na st.p.č. ***** v k.ú. Folknáře dle platných Zásad
2. o uzavření veřejnoprávní smlouvy o poskytnutí účelové dotace na výstavbu čistírny odpadních vod v předloženém znění.

Stanovisko RM:

Rada města projednala dne 11.05.2021 žádost pana ***** a paní ***** o poskytnutí účelové dotace na výstavbu čistírny odpadních vod k rodinnému domu č.p. ***** na st.p.č. ***** v k.ú. Folknáře a usnesením č. RM 21 09 35 03 doporučila ZM rozhodnout dle předloženého návrhu na usnesení.

Cena:	51 650,00
Návrh postupu:	RM doporučila rozhodnout o poskytnutí účelové dotace a uzavření veřejnoprávní smlouvy

Důvodová zpráva:

Odbor ekonomický předkládá orgánům města žádost pana ***** a paní ***** , oba trvale bytem ***** , Děčín XXVIII o poskytnutí účelové dotace na výstavbu čistírny odpadních vod na p.p.č. ***** v k.ú. Folknáře k rodinnému domu č.p. ***** na st.p.č. ***** v k.ú. Folknáře (příloha č. 1).

Zásady postupu statutárního města Děčín při poskytování účelové dotace v rámci programu podpory výstavby čistíren odpadních vod pro rodinné domy na vymezeném území statutárního města Děčín schválilo ZM dne 21.09.2017 usnesením č. ZM 17 07 06 18 (dále jen „Zásady“), novelizované byly usnesením ZM č. ZM 18 04 03 11 ze dne 26.04.2018 s účinností dnem 27.04.2018.

Žadatelé k žádosti předložili veškeré podklady stanovené Zásadami (viz příloha č. 2). Žadatelé disponují pravomocným stavebním povolením ze dne 17.07.2019, které nabylo právní moci dne 14.08.2019, tudíž splňují podmínku čl. III odst. 5 Zásad.

V souladu se schválenými Zásadami bude účelová dotace žadatelům vyplacena v termínu do 90 dnů po předložení sdělení vodoprávního úřadu o tom, že stavba byla provedena dle vydaného stavebního povolení a projektové dokumentace ověřené ve stavebním řízení, a to ve výši 80 % skutečně vynaložených nákladů na budovanou ČOV, maximálně však ve výši 51.650 Kč.

K předložené žádosti se dne 20.04.2021 vyjádřil OŽP, který uvádí, že vodoprávní úřad posoudil předložené podklady z hlediska stavebně technické dokumentace, umístění stavby vodního díla „Domovní ČOV a vsakovací systém“ na p.p.č. ***** v k.ú. Folknáře a technických parametrů budovaného zařízení zneškodňování odpadních vod a konstatuje, že z vodohospodářského hlediska předložené podklady splňují požadavky na přidělení účelové dotace na výstavbu ČOV u novostavby RD č.p. ***** na p.p.č. ***** v k.ú. Folknáře, z hlediska platných Zásad splňuje žadatel podmínky pro přidělení dotace (příloha č. 3).

V příloze č. 4 je předložen návrh veřejnoprávní smlouvy o poskytnutí účelové dotace, zpracovaný ve spolupráci s právním zástupcem města.

Vyjádření:

Příloha:

Komentář:

Příloha:

Komentář:

Příloha:

Komentář:

Příloha:

Komentář:

Schvalovací cesta:

Zpracoval:	Ing. Zdeňka Čečáková	OE	17.5.2021 09:26 podepsáno	
Předkladatel:	Ing. Anna Lehká		17.5.2021 10:29 podepsáno	

Statutární město Děčín
se sídlem:
Magistrát města Děčín
odbor ekonomický
Mírové náměstí 1175/5
405 38 Děčín IV

STATUTÁRNÍ MĚSTO DĚČÍN MAGISTRÁT MĚSTA DĚČÍN	3277
Vytvořeno: 07.04.2021 v 08:56:14 Čj.: MDC/36411/2021	Odbor OE
Listů: 1 Příloh: 5 Druh: Příloha 5x	Zprac.
 M D C 5 2 6 7 7 3 2 2	

Jméno a adresa žadatele(ů), datum narození:

.....

.....

od 19.4. 2021 má trvalý pobyt:

(v případě manželů - nutno uvést oba manžele)

Tel. č.

Bankovní spojení pro poskytnutí dotace: č. ú.

Název peněžního ústavu: Komerční banka, a.s.

Děčín dne 6. 4. 2021

Žádost o poskytnutí účelové dotace na výstavbu ČOV

Identifikace pozemku na stavbu ČOV:

p. p. č. katastrální území Folknáře, Děčín

majetkoprávní vztah k pozemku

- vlastnictví (doloženo výpisem z KN ne starším než 3 měsíce)

Za účelem zneškodňování odpadních vod bude vybudován tento typ ČOV

- 1) typová ČOV dodána výrobcem
na p. p. č. k. ú. Folknáře, Děčín SVN 64.563,- Kč
- 2) ČOV v sestavě 3 komorový septik, pískový nebo zemní filtr
na p. p. č. k. ú. SVN Kč
- 3) ČOV v sestavě 3 komorový septik a kořenová čistírna
na p. p. č. k. ú. SVN Kč

Předpokládaná maximální výše požadované dotace 57.650,- Kč

Prohlašuji:

- že souhlasím se zpracováním a užitím výše uvedených údajů za účelem řádného projednání a rozhodnutí věci v příslušných orgánech, tj. v radě města a zastupitelstvu města, statutárního města Děčín, souhlasím s tím, aby tyto údaje byly uvedeny v navazujících dokumentech, tj. v materiálech předkládaných do jednání orgánů města a dále ve smlouvě o poskytnutí účelové dotace, vyhotovovaných v dané věci statutárním městem Děčín a rovněž souhlasím, aby tato listina byla vedena v evidenci Magistrátu města Děčín po dobu nejdéle 15 let. K užití uvedených údajů nestanovuji jakékoli další podmínky;
- že jsem se před podáním žádosti o poskytnutí účelové dotace seznámil(a) se zásadami nazvanými Zásady postupu Statutárního města Děčín při poskytování účelové dotace v rámci programu podpory výstavby čistíren odpadních vod na vymezeném území statutárního města Děčín a podmínky v těchto zásadách uvedené přijímám.



.....
Podpis žadatele(ů)

Přílohy:

- úplný výpis z katastru nemovitostí na předmětné pozemky
- snímek z katastrální mapy
- stavební povolení včetně povolení k nakládání s vodami, s vyznačenou doložkou nabytí právní moci, a/nebo souhlas s ohlášením stavby od vodoprávního nebo stavebního úřadu.

VÝPIS Z KATASTRU NEMOVITOSTÍ

prokazující stav evidovaný k datu 05.04.2021 15:15:03

Okres: CZ0421 Děčín

Obec: 562335 Děčín

Kat.území: 614211 Folknáře

List vlastnictví: [REDACTED]

V kat. území jsou pozemky vedeny ve dvou číselných řadách (St. = stavební parcela)

A Vlastník, jiný oprávněný	Identifikátor	Podíl
Vlastnické právo		
[REDACTED]		1/2
[REDACTED]		1/2

B Nemovitosti

Pozemky

Parcela

St.	Výměra[m2]	Druh pozemku	Způsob využití	Způsob ochrany
[REDACTED]	149	zastavěná plocha a nádvoří		chráněná krajinná oblast - II.-IV.zóna
Součástí je stavba: Děčín XXVIII-Folknáře, č.p. [REDACTED], rod.dům				
Stavba stojí na pozemku p.č.: St. [REDACTED]				
[REDACTED]	952	orná půda		chráněná krajinná oblast - II.-IV.zóna, zemědělský půdní fond

B1 Věcná práva sloužící ve prospěch nemovitostí v části B - Bez zápisu

C Věcná práva zatěžující nemovitosti v části B včetně souvisejících údajů

Typ vztahu

o Věcné břemeno zřizování a provozování vedení

umístění, opravy a údržba zařízení distribuční soustavy, provádění jeho obnovy, výměny a modernizace, v rozsahu geometrického plánu č. 503-1102/2019.

Oprávnění pro

ČEZ Distribuce, a. s., Teplická 874/8, Děčín IV-
Podmokly, 40502 Děčín, RČ/IČO: 24729035

Povinnost k

Parcela: [REDACTED]

Listina Smlouva o zřízení věcného břemene - úplatná č. IV-12-4017250/VB/03 ze dne 08.11.2019. Právní účinky zápisu k okamžiku 13.11.2019 07:57:00. Zápis proveden dne 04.12.2019.

V-4794/2019-502

Pořadí k 13.11.2019 07:57

o Zástavní právo smluvní

k zajištění pohledávky:

Budoucí určená individuálně, na splacení jistiny úvěru ve výši 6.125.000,-Kč s příslušenstvím ze smlouvy o úvěru reg. č. 0099027649635.

Budoucí určená druhem a dobou vzniku, ze smlouvy o úvěru reg. č. 0099027649635, a to zejména z jejího porušení, odstoupení od ní, zaplacení cen a poplatků, náhrady nákladů při výkonu práv a povinností, z bezdůvodného obohacení v případě její neplatnosti nebo pokud dluh podle ní nevznikl, to vše do celkové výše 6.631.250,-Kč vzniklé do 20.9.2050.

Budoucí určená právním důvodem, ze zástavní smlouvy k nemovitostem reg. č. 10000798712, a to zejména dluhy z titulu náhrady škody, na uhrazení smluvních pokut a na náhradu nákladů, to vše do celkové výše 796.250,-Kč, vzniklé nejpozději do 20.9.2050.

Oprávnění pro

Komerční banka, a.s., Na příkopě 969/33, Staré Město,
11000 Praha 1, RČ/IČO: 45317054

Povinnost k

Parcela: St. [REDACTED], Parcela: [REDACTED]

VÝPIS Z KATASTRU NEMOVITOSTÍ

prokazující stav evidovaný k datu 05.04.2021 15:15:03

Okres: CZ0421 Děčín

Obec: 562335 Děčín

Kat.území: 614211 Folknáře

List vlastnictví: [REDAKCE]

V kat. území jsou pozemky vedeny ve dvou číselných řadách (St. = stavební parcela)

Typ vztahu

Listina Smlouva o zřízení zástavního práva podle obč.z., o sjednání závazku podle § 1384 obč. zák., o sjednání závazku podle § 1388 obč. zák. reg. č. 10000798712 ze dne 19.02.2021. Právní účinky zápisu k okamžiku 19.02.2021 11:06:59. Zápis proveden dne 16.03.2021; uloženo na prac. Děčín

V-841/2021-502

Pořadí k 19.02.2021 11:06

Související zápisy**Závazek nezajistit zást. pr. ve výhodnějším pořadí nový dluh**

Listina Smlouva o zřízení zástavního práva podle obč.z., o sjednání závazku podle § 1384 obč. zák., o sjednání závazku podle § 1388 obč. zák. reg. č. 10000798712 ze dne 19.02.2021. Právní účinky zápisu k okamžiku 19.02.2021 11:06:59. Zápis proveden dne 16.03.2021; uloženo na prac. Děčín

V-841/2021-502

Související zápisy**Závazek neumožnit zápis nového zást. práva namísto starého**

Listina Smlouva o zřízení zástavního práva podle obč.z., o sjednání závazku podle § 1384 obč. zák., o sjednání závazku podle § 1388 obč. zák. reg. č. 10000798712 ze dne 19.02.2021. Právní účinky zápisu k okamžiku 19.02.2021 11:06:59. Zápis proveden dne 16.03.2021; uloženo na prac. Děčín

V-841/2021-502

Související zápisy**Závazek zástavního věřitele nepožádat o výmaz zástav. práva**

Listina Smlouva o zřízení zástavního práva podle obč.z., o sjednání závazku podle § 1384 obč. zák., o sjednání závazku podle § 1388 obč. zák. reg. č. 10000798712 ze dne 19.02.2021. Právní účinky zápisu k okamžiku 19.02.2021 11:06:59. Zápis proveden dne 16.03.2021; uloženo na prac. Děčín

V-841/2021-502

D Poznámky a další obdobné údaje - Bez zápisu

Plomby a upozornění - Bez zápisu

E Nabývací tituly a jiné podklady zápisu

Listina

o Smlouva kupní č.j. NZ 227/2018 ze dne 06.12.2018. Právní účinky zápisu k okamžiku 07.12.2018 09:45:00. Zápis proveden dne 28.12.2018.

V-5733/2018-502

Pro: [REDAKCE]

F Vztah bonitovaných půdně ekologických jednotek (BPEJ) k parcelám

Parcela

BPEJ

Výměra [m2]

51410

952

Pokud je výměra bonitních dílů parcel menší než výměra parcely, zbytek parcely není bonitován

Nemovitosti jsou v územním obvodu, ve kterém vykonává státní správu katastru nemovitostí ČR
Katastrální úřad pro Ústecký kraj, Katastrální pracoviště Děčín, kód: 502.

strana 2

VÝPIS Z KATASTRU NEMOVITOSTÍ

prokazující stav evidovaný k datu 05.04.2021 15:15:03

Okres: CZ0421 Děčín

Obec: 562335 Děčín

Kat.území: 614211 Folknáře

List vlastnictví: 558

V kat. území jsou pozemky vedeny ve dvou číselných řadách (St. = stavební parcela)

Nemovitosti jsou v územním obvodu, ve kterém vykonává státní správu katastru nemovitostí ČR:
Katastrální úřad pro Ústecký kraj, Katastrální pracoviště Děčín, kód: 502.

Vyhotovil:

Vyhotoveno: 05.04.2021 15:15:54

Český úřad zeměměřický a katastrální - SCD

Vyhotoveno dálkovým přístupem

Podpis, razítko:

Řízení PÚ:

27/27

27/26

27/11

27/28

249

27/17

27/16

14/2

623

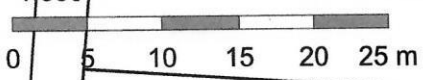
263

13/1

14/7

185

1:500



Tato dokumentace je podkladem pro provedení stavby


Datum: 17-07-2019

-1-

Vydáno stavební povolení.
Magistrát města Děčín, Odbor životního prostředí

27/1


INŽENÝRSKÉ SÍTĚ STÁVAJÍCÍ



NAZEMNÍ KABELOVÉ VEDENÍ NN – ČEZ DISTRIBUCE, a.s.
NAZEMNÍ KABELOVÉ VEDENÍ CETIN, a.s.
POZEMNÍ KABELOVÉ VEDENÍ CETIN, a.s.

INŽENÝRSKÉ SÍTĚ NOVÉ

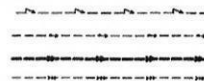
(JSOU PŘEDMĚTEM SAMOSTATNÉ PD A ŘÍZENÍ)



PŘÍPOJKA NN (podzemním kabelem) Z DISTRIBUČNÍ SÍTĚ ČEZ PŘEDPOKLÁDANÁ TRASA


INŽENÝRSKÉ SÍTĚ NOVÉ

(JSOU PŘEMĚTEM TĚTO PD)




VNEŠNÍ DOMOVNÍ ROZVOD ELEKTRO (podzemním kabelem)
VNEŠNÍ DOMOVNÍ ROZVOD PÍTNÉ VODY (HŮPE Š32 mm)
VNEŠNÍ DOMOVNÍ SPLAŠKOVÁ KANALIZACE (PVC 150)
VNEŠNÍ DOMOVNÍ DEŠŤOVÁ KANALIZACE (PVC 100,125,150)

LEGENDA



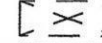
STÁVAJÍCÍ KOMUNIKACE S ZMĚNĚM PŮVRCHEM




OBRYSNY RD DLE PŮVODNÍHO ROZHODNUTÍ O UMÍSTĚNÍ STAVBY




NOVOSTAVBA RD
DVOUPODLAŽNÍ ČÁST SE ZASTŘEŠENÍM SEDLOVOU STŘECHOU
JEDNUPODLAŽNÍ GARÁŽ SE ZASTŘEŠENÍM PULTOVOU STŘECHOU




NOVOSTAVBA RD
OBRYSNY PULTOVÉ STŘECHY NAD ZASTŘEŠENÍM STÁNÍM



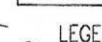
NOVÁ ZPEVNĚNÁ PLOCHA NOVÝHO SJEZDU S ZMĚNĚM PŮVRCHEM
BUDE PROVEDENA JAKO VÝHYBNA PRO VOZIDLA SKUPINY 01, 02 DLE ČSN 736110



NOVÉ ZPEVNĚNÉ PLOCHY NA POZEMKU STAVEBNÍKA Z BETONOVÉ DLAŽBY
ZPEVNĚNÁ PLOCHA PŘED VSTUPEM DO RD
PARKOVACÍ STÁNÍ PRO JEDEN OSOBNÍ AUTOMOBIL UŽIVATELE RD



NOVÉ OPLOČENÍ VÝŠKY 1500 mm – OCELOVÉ SLOUPKY + PLETIVO



NOVÉ OPLOČENÍ VÝŠKY 1500 mm V MÍSTĚ SJEZDU NA POZEMEK
PODEZDÍKA VÝŠKY 400 mm + DŘEVĚNÁ PLOTOVÁ POLE

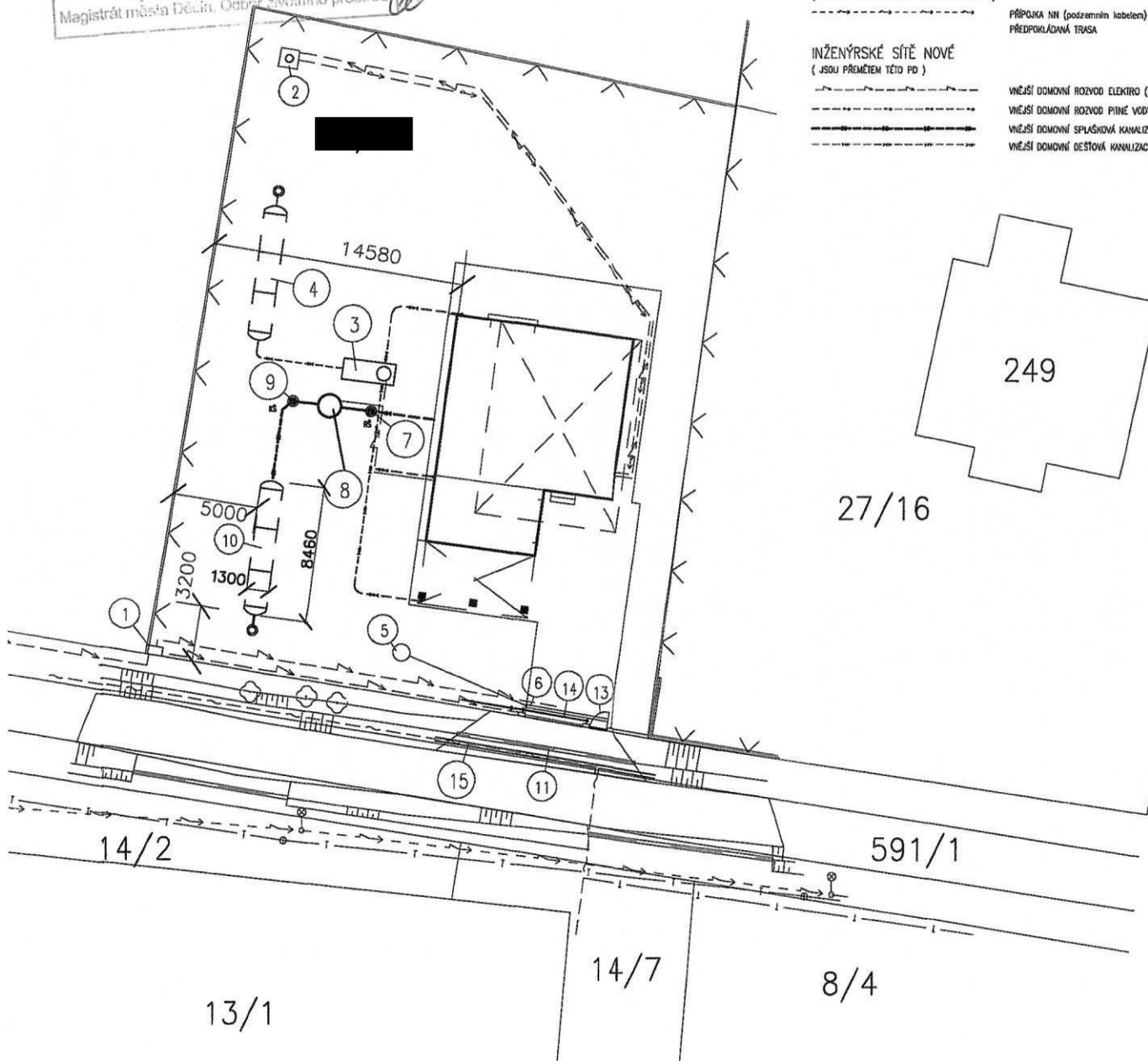
LEGENDA

- 1 NOVÝ ELEKTROMĚROVÝ PILÍŘ
- 2 NOVÁ VRTANÁ STUDNA HLUBOKY 30,0 m – ZDROJ PÍTNÉ VODY PRO NOVOSTAVBU RD
- 3 PLASTOVÁ DEŠŤOVÁ ZORŽ (cca 3,4 m³, PRŮM. 1,2 m, D = 3,0 m), výrobce : AQUAFORM LIBEREC, s.r.o.
- 4 VSAKOVACÍ SYSTÉM DEŠŤOVÝCH VOD TUNELOVÉHO TVARU
3 ks TUNEL "AS-KRECHT-T 1600" + POČÁTEČNÍ (T 100 SE) A KONCOVÉ ČELO (T 100 E)
(2,3 x 1,3 x h=0,81 m), cca 3 x 1,6 m³ = 4,8 m³
- 5 VSAKOVACÍ STUDNA PRO JÍMÁNÍ DEŠŤOVÝCH VOD Z PARKOVACÍHO STÁNÍ A SJEZDU
BETONOVÉ SKRUŽE Š 1000 mm SE DNĚM Z DRČENÉHO KAMENIVA
- 6 LINIOVÝ ŽLAB ACO-DRAIN GL100 – 5,0 m
- 7 REVIZNÍ ŠACHTA SPLAŠKOVÉ KANALIZACE (DN 315)
- 8 DOMOVNÍ ČOV – TYP D5 (2-6 E0) – VÝROBCE : EKONA LIBEREC, s.r.o.
- 9 KONTROLNÍ ŠACHTA S ÚPRAVOU PRO ODBĚR KONTROLNÍCH VZORKŮ
- 10 VSAKOVACÍ SYSTÉM PŘEDČIŠTĚNÝCH SPLAŠKOVÝCH ODPADNÍCH VOD TUNELOVÉHO TVARU
3 ks TUNEL "AS-KRECHT-T 1600" + POČÁTEČNÍ (T 100 SE) A KONCOVÉ ČELO (T 100 E)
(2,3 x 1,3 x h=0,81 m), cca 3 x 1,6 m³ = 4,8 m³
CELKOVÝ ROZMĚR VSAKOVACÍHO ZARÍZENÍ : L=8460, S=1300, HL=1810mm
- 11 NOVÝ PROPUSTEK DN 600 V MÍSTĚ SJEZDU – S NPOJENÍM NA DNO SILNIČNÍHO PŘÍKOPU
- 13 VCHODOVÁ BRANKA ŠÍŘKY 950 mm
- 14 POSUVNÁ VJEZDOVÁ BRÁNA ŠÍŘKY 3,50 m S DÁLKOVÝM OVLÁDÁNÍM
- 15 ÚPRAVA STÁVAJÍCÍHO VEDENÍ CETIN V ŠÍŘCE ÚPRAVOVANÉHO SJEZDU
DĚLCE cca 13,0 m OSADIT NA STÁVAJÍCÍ VEDENÍ CETIN DĚLENOU CHRÁNIČKOU
+ OSADIT DALŠÍ CHRÁNIČKOU KOPOFLEX DN 150 – VŠE S PŘESNHEM
0,5 m DO VOLNÉHO TERÉNU

POZNÁMKA

- KÓTY JSOU UVEDENY V METRECH

0.000 = PODLAHA V I.N.P. = 279,500 m n m



VYPRACOVAL: D.SAŠEK	ZODP.PROJEKTANT: D.SAŠEK	TECHNICKÁ KONTROLA:	
KRESLIL: DATAČAD	IČO: 68285736		
INVESTOR:		FORMÁT:	2A4
RODINNÝ DŮM NA p.p.č. [redacted] k.ú. FOLKNÁŘE		DATUM:	04/2019
		ÚČEL:	DSP
		Č.ZAK:	D1530/2019
		Č.ARCH:	D1530
ČOV – PŘEHLEDNÁ SITUACE STAVBY		MĚŘÍTKO:	1:250
		Č.VÝKRESU:	2



MAGISTRÁT MĚSTA DĚČÍN

odbor životního prostředí

Mírové nám. 1175/5, 405 38 Děčín IV

I toto rozhodnutí nabylo právní moci dnem: 14. 08. 2019	
Vyznačeno dne: 14. 08. 2019	Vyznačil: [redacted]



Číslo jednací: MDC/71172/2019
Spisová zn.: MDC/57646/2019
Vyřizuje: Ing. Nikola Chaloupková
Telefon: 412 591 205
e-mail: zivotni@mmdecin.cz
Fax:
Děčín 17.07.2019

ROZHODNUTÍ

Výroková část

Magistrát města Děčín, odbor životního prostředí jako vodoprávní úřad podle § 104 odst. 2 písm. c) a věcně příslušný dle ustanovení § 106 odst. 1 zákona č. 254/2001 Sb., o vodách a o změně některých zákonů (vodní zákon), ve znění pozdějších předpisů (dále jen „vodní zákon“), speciální stavební úřad § 15 odst. 5 vodního zákona a § 15 odst. 1 písm. d) zákona č. 183/2006 Sb., o územním plánování a stavebním řádu, ve znění pozdějších předpisů (dále jen „stavební zákon“) a místně příslušný správní orgán podle ustanovení § 11 odst. 1 písm. b) zákona č. 500/2004 Sb., správní řád, ve znění pozdějších předpisů (dále jen „správní řád“),

účastníkovi řízení (§ 27 odst. 1 správního řádu), kterým je:

[redacted]

ČÁST A povolení k nakládání s vodami

I. vydává

podle ustanovení § 8 odst. 1 písm. c) vodního zákona a v souladu s nařízením vlády č. 57/2016 Sb., o ukazatelích a hodnotách přípustného znečištění odpadních vod a náležitostech povolení k vypouštění odpadních vod do vod podzemních,

povolení k vypouštění odpadních vod

z domovní ČOV Ekona DS V5 splaškovou kanalizací do vsakovacího systému, vše na pozemku parc. č. [redacted] v katastrálním území Folknáře

v kraji: Ústeckém

v okrese: Děčín

v obci: Děčín

v katastrálním území: Folknáře

na pozemkové p. č.: parc. č. [redacted] v katastrálním území Folknáře

hydrogeologický rajon: 4650 „Křída Dolní Ploučnice a Horní Kamenice“

určení místa polohy nakládání s vodami: GIS 744045/964782

ID vodního útvaru podzemních vod: 46500 „Křída Dolní Ploučnice a Horní Kamenice“

Údaje o předmětu rozhodnutí:

Druh přiváděných vod:	splaškové
Související vodní díla:	domovní ČOV typu DS V5, revizní šachta splaškové kanalizace (DN 315), kontrolní šachta pro odběr vzorků, vsakovací systém tunelového tvaru (3 ks tunel AS-Krecht – T 1600 – 2,3x1,3x0,81 m; objem cca $3 \times 1,6 \text{ m}^3 = 4,8 \text{ m}^3$) o rozměrech 7,46x1,3 a hl. 1,81 m, splašková kanalizace PVC DN 150 dl. 11,1 m, vč. příslušenství
Způsob čištění:	aktivační

Údaje o povoleném množství vypouštěných vod:

Průměrné povolené:	0,005 l/s
Maximální povolené:	0,01 l/s
Maximální povolené:	0,4 m ³ /den
Maximální měsíční povolené:	11,8 m ³ /měsíc
Roční povolené:	144 m ³ /rok
Počet měsíců v roce, ve kterých se vypouští:	12
Počet dnů v roce, ve kterých se vypouští:	365
Časové omezení platnosti povolení:	10 let ode dne nabytí právní moci tohoto rozhodnutí
Velikost zdroje znečištění v EO:	4
Způsob nakládání s kaly:	jiný (odvoz na centrální ČOV)

hodnota „m“ - je nepřekročitelná hodnota ukazatele znečištění odpadních vod vypouštěných do vod podzemních vyjádřená v koncentraci v mg/l

CHSK _{Cr}	150 mg/l
BSK ₅	40 mg/l
NL	30 mg/l
N-NH ₄ ⁺	20 mg/l

bilanční (hmotnostní) hodnoty

CHSK _{Cr}	10,8 kg/rok
BSK ₅	2,9 kg/rok
NL	2,2 kg/rok
N-NH ₄ ⁺	1,4 kg/rok

Bilanční (hmotnostní) hodnoty vypouštěného znečištění je součin ročního objemu vypouštěných odpadních vod v posledním celém kalendářním roce a aritmetického průměru výsledků rozborů směsných vzorků odebraných v tomtéž roce.

II. stanovuje podmínky,

za kterých se povolení k vypouštění odpadních vod do vod podzemních povoluje, podle ustanovení § 9 odst. 1 vodního zákona:

1. Platnost tohoto povolení se stanovuje **na 10 let od nabytí právní moci tohoto rozhodnutí.**

III. stanovuje

podle ustanovení § 10 odst. 4 vodního zákona

další podrobnosti měření

2. Místem odběru vzorků se stanovuje kontrolní šachta za ČOV.
3. Sledování kvality vypouštěných odpadních vod bude prováděno v četnosti 2x ročně v pravidelných intervalech ve stanovených ukazatelích.
4. Odběr vzorků a jejich rozbor bude prováděn akreditovanou osobou.
5. Pro kontrolní rozbor bude odebírán dvouhodinový směsný vzorek získaný sléváním 8 dílčích vzorků odebíraných v intervalu 15 minut.

6. Množství vypouštěných odpadních vod se stanovuje podle údajů vodoměru odebrané vody pro tento objekt.
7. Každoročně vždy do 31. ledna následujícího roku bude vyhodnoceno za minulý rok měření objemu vypouštěných odpadních vod a koncentrací znečišťujících látek a vypouštěného znečištění v ukazatelích dle tohoto povolení a tyto výsledky budou zaslány na příslušný vodoprávní úřad a správci povodí. Přehledně sestavené výsledky kontrolních měření budou na vyžádání předkládány kontrolním orgánům.
8. Jednotlivé ukazatele charakterizující vypouštěné znečištění budou stanoveny následovně - analytické metody:
CHSK_{Cr} - chemická spotřeba kyslíku stanovená dichromanovou metodou dle TNV 757520 „Jakost vod. Stanovení chemické spotřeby kyslíku dichromanem (CHSK-Cr)“
BSK₅ - biochemická spotřeba kyslíku po pěti dnech s potlačením nitrifikace dle ČSN EN 1899-1 (75 7517) „Jakost vod - Stanovení biochemické spotřeby kyslíku po n- dnech (BSK_n) - část 1: Zředovací a očkovací metoda s přidavkem allythiomočoviny“.
NL - nerozpuštěné látky dle ČSN EN 872 (75 7349) „Jakost vod - Stanovení nerozpuštěných látek - metoda filtrace filtrem ze skleněných vláken“.
N-NH₄⁺ - amonné ionty dle ČSN ISO 7150-1
9. V případě změny analytické metody specifikované ve výroku tohoto rozhodnutí příslušnými TNV (Technická norma vodního hospodářství) či ČSN (Česká technická norma rozlišená dle vzniku povinnosti jejího zavedení - ISO, EN, ČNI apod.) platí analytická metoda, která TNV nebo ČSN uvedené ve výroku tohoto rozhodnutí nahrazuje, případně analytická metoda stanovená závazným právním předpisem či rozhodnutím vodoprávního úřadu.
10. Návrh na prodloužení platnosti povolení k nakládání s vodami je nutno podat nejpozději před uplynutím doby, na niž bylo toto povolení vydáno.

ČÁST B stavební povolení

IV. vydává

podle ustanovení § 15 odst. 1 vodního zákona a ustanovení § 115 stavebního zákona
stavební povolení

k provedení stavby vodního díla „**Domovní ČOV a vsakovací systém**“ na pozemku parc. č. [REDAKCE] v katastrálním území Folknáře umístěného

v kraji: Ústeckém

v okrese: Děčín

v obci: Děčín

v katastrálním území: Folknáře

na pozemkové p. č.: parc. č. [REDAKCE] v katastrálním území Folknáře

určení místa polohy stavby vodního díla: GIS 744045/964782

Základní údaje o povolované stavbě:

1. Druh vodního díla: čistírna odpadních vod, včetně kanalizace; § 55 odst. 1 písm. c) vodního zákona

2. Údaje o předmětu rozhodnutí:

Druh přiváděných vod: splaškové
Druh výroby: bez výroby
Způsob čištění: aktivační

Povolované objekty: domovní ČOV typu DS V5, revizní šachta splaškové kanalizace (DN 315), kontrolní šachta pro odběr vzorků, vsakovací systém tunelového tvaru (3 ks tunel AS-Krecht – T 1600 – 2,3x1,3x0,81 m; objem cca $3 \times 1,6 \text{ m}^3 = 4,8 \text{ m}^3$) o rozměrech 7,46x1,3 a hl. 1,81 m, splašková kanalizace PVC DN 150 dl. 11,1 m, vč. příslušenství

Zkušební provoz: NE

Projektované parametry čistírny:

Počet napojených EO:	4
Průměrný bezdeštný denní přítok	Q ₂₄ : 0,2 m ³ /den
Maximální bezdeštný denní přítok	Q _d : 0,4 m ³ /den
Maximální bezdeštný hodinový přítok	Q _h : 0,02 m ³ /hod
Maximální bezdeštný roční přítok	Q _r : 144 m ³ /rok
Podíl průmyslových odpadních vod na	Q _r : 0 %

V. ukládá stavebníkovi povinnost podle ustanovení § 152 odst. 3 stavebního zákona:

- Oznámit stavebnímu úřadu předem termín zahájení stavby, název a sídlo stavebního podnikatele, který bude stavbu provádět; změny v těchto skutečnostech oznámí neprodleně vodoprávnímu úřadu.
- Před zahájením stavby umístit na viditelném místě u vstupu na staveniště štítek o povolení stavby a ponechat jej tam až do dokončení stavby, případně do vydání kolaudačního souhlasu; rozsáhlé stavby se mohou označit jiným vhodným způsobem s uvedením údajů ze štítku.
- Zajistit, aby na stavbě nebo na staveništi byla k dispozici ověřená dokumentace stavby a všechny doklady týkající se provádění stavby nebo její změny, popřípadě jejich kopie.
- Ohlašovat stavebnímu úřadu fáze výstavby podle plánu kontrolních prohlídek, umožnit provedení kontrolní prohlídky, a pokud tomu nebrání vážné důvody, této prohlídce se zúčastnit.
- Ohlásit stavebnímu úřadu neprodleně po jejich zjištění závady na stavbě, které ohrožují životy a zdraví osob, nebo bezpečnost stavby; tuto povinnost má stavebník i u staveb podle § 103 stavebního zákona.

VI. stanovuje termín pro dokončení stavby: 31.12.2019

VII. stanovuje podmínky

pro provedení stavby vodního díla, podle ustanovení § 15 odst. 3 vodního zákona a § 115 odst. 1 stavebního zákona:

- Stavba bude provedena podle projektové dokumentace, kterou vypracoval: David Šašek, ČKAIT 0401629, kontroloval Petr Tomsa, ČKAIT 0401291, v 04/2019 ověřené ve vodoprávním řízení, případné změny nesmí být provedeny bez předchozího povolení vodoprávního úřadu.
- Stavebník je povinen vodoprávnímu úřadu oznámit za účelem provedení kontrolní prohlídky stavby tyto fáze výstavby:**
 - po provedení výkopových prací
 - po provedení uložení potrubí a ČOV
 - **po dokončení stavby nebo jejích dílčích etap**
- Před zahájením stavby bude na viditelném místě u vstupu na staveniště umístěn štítek „Stavba povolena“, který obdrží stavebník, jakmile toto rozhodnutí nabude právní moci. Štítek musí být chráněn před povětrnostními vlivy, aby údaje na něm uvedené zůstaly čitelné a ponechán na stavbě do kolaudace stavby.
- O průběhu stavby bude veden stavební deník.
- Pro provozování stavby se stanoví tyto podmínky:
 - stavba bude provozována v souladu s provozním řádem ČOV
 - budou dodrženy podmínky uvedené v hydrogeologickém posudku (RNDr. Sláma, Pavel Vobořil 2017).

6. Stavebník si uchovává po dobu existence stavby následující doklady pro případnou kontrolu vodoprávního úřadu:

- zkoušky vodotěsnosti u nádrže ČOV podle ČSN 75 0905 po osazení v terénu
- zkouška těsnosti odtokové kanalizace podle ČSN 75 6909
- smlouva s provozovatelem vhodného zařízení na likvidaci kalů ze septiku a náplně zemního filtru po jejím vyčerpání
- provozní řád s konkrétními údaji o umístění, provozovateli, místu vypouštění vod a místu odběru kontrolních vzorků vyčištěných vod
- vedený provozní deník
- elektrorevize ČOV

7. Budou dodrženy následující podmínky:**a) Magistrát města Děčín, odbor životního prostředí – odpadové hospodářství č.j. MDC/64904/2018 ze dne 24.07.2019:**

- Zemina (výkopek, ornice) vzniklá při realizaci výše citované stavby bude využita na terénní úpravy v okolí stavby. V případě přebytku bude předána oprávněné osobě k odstranění.
- Investor (stavebník) zabezpečí využití nebo odstranění všech odpadů, které v rámci stavby vzniknou, a to tak, že veškeré odpady předá oprávněné osobě dle § 12 odst. 3 zákona č. 185/2001 Sb., o odpadech a o změně některých dalších zákonů.
- Investor (stavebník) předloží doklady o využití či odstranění odpadů do 10 dnů od ukončení akce na Magistrát města Děčín, odbor životního prostředí, odpadové hospodářství. Prohlášení o odstranění odpadů není plnohodnotným dokladem potvrzujícím nakládání s odpady.

b) Česká telekomunikační infrastruktura a.s., č.j. 682076/18 ze dne 05.08.2018:

- Řídit se všeobecnými podmínkami ochrany SEK.
- Pro případ, že bude nezbytné přeložení SEK, zajistí vždy takové přeložení SEK její vlastník, společnost Česká telekomunikační infrastruktura a.s. Stavebník, který vyvolal překládku SEK, je dle ustanovení § 104 odst. 17 zákona o elektronických komunikacích povinen uhradit společnosti Česká telekomunikační infrastruktura a.s. veškeré náklady na nezbytné úpravy dotčeného úseku SEK, a to na úrovni stávajícího technického řešení.
- Pro účely přeložení SEK dle předchozího bodu je stavebník povinen uzavřít se společností Česká telekomunikační infrastruktura a.s. smlouvu o realizaci překládky SEK.

c) Severočeské vodovody a kanalizace, a.s. zn. O18610196918/UTPCUL/Ma ze dne 08.08.2018:

- Zahájení prací nám bude 15 dní předem písemně nebo e-mailovou poštou oznámeno vč. jména a telefonického spojení na stavební dozor a zhotovitele stavby.
- Před započítím prací požádá stavebník o vytýčení vodohospodářského zařízení. Vytýčení skutečného umístění zařízení ve správě Severočeské vodovody a kanalizace, a.s. a jeho následné zakreslení je nutné objednat na tel. 840 111 111; info@scvk.cz.
- V případě nejasností budou provedeny kopané sondy či vytýčení inspekční kamerou. Stavebník je povinen neprodleně ohlásit případné poškození vodohospodářského zařízení provozovateli. Stavebník odpovídá za eventuální škodu na vodohospodářském zařízení způsobenou svojí činností.
- Jakákoliv změna oproti schválené dokumentaci musí být předložena ke schválení naší společností před dalším postupem prací.
- V případě, že dojde při realizaci stavby k nalezení dalšího vodohospodářského zařízení, které není uvedeno v dokumentaci stavby, požadujeme provést samostatné jednání o způsobu ochrany zařízení nebo o jeho eventuální přeložce nebo zrušení.
- Požadujeme být přizváni ke každé činnosti v ochranném pásmu námi provozovaného zařízení.

Ostatní podmínky, obsažené ve vyjádřeních či stanoviscích jednotlivých účastníků řízení a dotčených orgánů, které nebyly citovány v podmínkách tohoto rozhodnutí, vyplývají z jednotlivých ustanovení příslušných právních předpisů a jejich zohlednění by v tomto

rozhodnutí bylo nadbytečné, případně byly projektantem zohledněny v projektové dokumentaci pro stavební povolení či předem projednány s jednotlivými účastníky řízení a dotčenými orgány.

Odůvodnění

Magistrát města Děčín, odbor životního prostředí obdržel dne 24.05.2019 žádost, kterou podali [redacted] o povolení k vypouštění odpadních vod do vod podzemních a o stavební povolení k provedení stavby vodního díla „Domovní ČOV a vsakovací systém“ na pozemku parc. č. [redacted] v katastrálním území Folknáře. Uvedeným dnem bylo zahájeno vodoprávní řízení.

Územní rozhodnutí na výše uvedené stavby vydal Magistrát města Děčín, odbor stavební úřad dne 13.03.2019 pod č.j. MDC/29366/2019 a nabylo právní moci dne 10.04.2019 a souhlas se stavbou podle § 15 odst. 2 stavebního zákona pod č.j. MDC/40201/2019 dne 08.04.2019.

Žádost byla doložena všemi povinnými doklady dle ustanovení § 26 vyhlášky č. 183/2018 Sb., o náležitostech rozhodnutí a dalších opatření vodoprávního úřadu a o dokladech předkládaných vodoprávnímu úřadu, a dalšími doklady, a to:

- projektová dokumentace
- geologický a hydrogeologický posudek
- výpis z KN
- územní rozhodnutí Mm Děčín, OSU ze dne 13.03.2019 pod č.j. MDC/29366/2019
- souhlas dle § 15 SZ Mm Děčín, OSU ze dne 08.04.2019, č.j. MDC/40201/2019
- vyjádření Mm Děčín, OŽP ze dne 24.07.2019 pod č. j. MDC/64904/2018
- vyjádření Mm Děčín, OŽP - odpadové hospodářství č. j. MDC/64904/2018 ze dne 24.07.2019
- rozhodnutí Mm Děčín, OŽP - ZPF ze dne 27.02.2019 pod č. j. MDC/23982/2019
- závazné stanovisko AOPK ČR, RP SCHKO České středohoří ze dne 15.02.2019 pod č.j. SR/0394/UL/2019-2
- stanovisko Povodí Ohře, s. p. ze dne 16.07.2018 pod zn. POH/29487/2018-2/037200
- sdělení spol. ČEZ Distribuce, a. s. ze dne 29.05.2019 pod č. j. 0101119828
- sdělení spol. ČEZ ICT Services, a.s. ze dne 29.05.2019 pod zn. 0700058214
- sdělení spol. ČEZ Telco Pro Services, a.s. ze dne 06.06.2019 pod zn. 0200762972
- vyjádření Severočeské vodovody a kanalizace, a.s. ze dne 08.08.2018 pod zn. O18610196918/UTPCUL/Ma
- vyjádření spol. Severočeské vodovody a kanalizace, a.s. ze dne 06.06.2018 pod zn. SCVKZAD22880
- vyjádření spol. Česká telekomunikační infrastruktura a.s., ze dne 05.08.2018 pod č.j. 682076/18
- vyjádření spol. GridServices, s. r. o., ze dne 05.06.2018 pod č. j. 5001736331
- čestné prohlášení o neexistenci zařízení ve správě nebo vlastnictví spol. UPC, s.r.o. ze dne 29.05.2019

Okruh účastníků řízení byl vymezen následovně:

Část A – povolení k nakládání s vodami:

podle § 27 odst. 1 správního řádu

a) žadatel

[redacted]

podle § 27 odst. 2) a 3) správního řádu a § 115 odst. 4) a 5) vodního zákona

b) obec, v jejíž územním obvodu dojde rozhodnutím vodoprávního úřadu k ovlivnění vodních poměrů nebo životního prostředí

Statutární město Děčín, IDDS: x9hbpfn

Část B – stavební povolení:

Podle § 109 stavebního zákona

a) stavebník

[REDACTED]

b) vlastník sousedního pozemku nebo stavby na něm, může-li být jeho vlastnické právo prováděním stavby přímo dotčeno

[REDACTED]

Statutární město Děčín, IDDS: x9hbpfn

[REDACTED]

Ceská telekomunikační infrastruktura a.s., IDDS: qa7425t

Severočeské vodovody a kanalizace, a.s., IDDS: f7rf9ns

Vodoprávní úřad pro řízení vymezil okruh účastníků, mezi které byli zahrnuti kromě žadatele také vlastníci sousedních pozemků, jakožto osoby, jež mohou být rozhodnutím přímo dotčeny na svých právech dle ustanovení § 109 stavebního zákona, dále obec, v jejímž územním obvodu může dojít rozhodnutím vodoprávního úřadu k ovlivnění vodních poměrů nebo životního prostředí tak, jak je uvedeno v ustanovení § 115 odst. 5 vodního zákona.

Podle ustanovení § 115 vodního zákona, příslušných ustanovení stavebního zákona a správního řádu oznámil příslušný vodoprávní úřad zahájení vodoprávního řízení všem známým účastníkům řízení a dotčeným orgánům opatřením č.j. MDC/67114/2019 ze dne 19.06.2019.

Vodoprávní úřad podle ustanovení § 112 odst. 2 stavebního zákona upustil od ohledání na místě a ústního jednání, jelikož mu poměry byly dobře známy a žádost poskytovala dostatečné podklady pro posouzení, a stanovil, že ve lhůtě do 10 dnů ode dne doručení oznámení mohou účastníci řízení uplatnit své námítky a dotčené orgány svá stanoviska.

Vodoprávní úřad v provedeném řízení přezkoumal předloženou žádost z hledisek uvedených v ustanoveních vodního zákona a stavebního zákona, projednal ji s účastníky řízení a s dotčenými orgány a zjistil, že jejím uskutečněním nebo užíváním nejsou ohroženy zájmy chráněné zákony a zvláštními předpisy. Při přezkoumání žádosti, projednání věci s účastníky řízení a na základě shromážděných právně významných skutečností nebyly shledány důvody bránící povolení.

Z hlediska zájmů daných Národním plánem povodí (případně Plánem pro zvládání povodňových rizik v povodí), Plánem dílčího povodí je uvedený záměr možný, protože lze předpokládat, že záměrem nedojde ke zhoršení stavu vodního útvaru, a že nebude mít za následek nedosažení dobrého stavu/potenciálu vod. Lze předpokládat, že realizací záměru nedojde ke zhoršení ani jedné z kvalitativních složek ve smyslu přílohy V. Směrnice 2000/60/ES.

Vodoprávní úřad rozhodl, jak je uvedeno ve výroku rozhodnutí, za použití ustanovení právních předpisů ve výroku uvedených.

Upozornění pro stavebníka

Stavebník a osoba vykonávající stavební dozor odpovídá za soulad prostorové polohy stavby s ověřenou projektovou dokumentací (§ 153 odst. 3 stavebního zákona).

Při provádění stavby je nutno dodržovat předpisy týkající se bezpečnosti práce a technických zařízení, zejména NV č. 591/2006 Sb., o bližších minimálních požadavcích na bezpečnost a ochranu zdraví při práci na staveništi.

Při provádění stavby budou dodrženy obecné technické požadavky na výstavbu vodních děl, zejména podle vyhlášky č. 590/2002 Sb., o technických požadavcích pro vodní díla.

Investor smluvně zajistí odstranění či využití odpadu vzniklých realizací výše uvedené stavby (např. stavební a demoliční odpady, obaly od nátěrových a stavebních hmot, odpady kovů, výkopová zemina, odpadní živice aj.) na zařízení k tomu určeném. Při kolaudaci předloží doklad o využití nebo odstranění odpadu. Odpady lze převést do vlastnictví pouze osobě oprávněné k jejich převzetí podle zákona č. 185/2001 Sb., o odpadech a o změně některých dalších zákonů, ve znění pozdějších předpisů.

Poučení účastníků

Proti tomuto rozhodnutí může účastník řízení podat podle ustanovení § 83 odst. 1 správního řádu odvolání, ve kterém se uvede, v jakém rozsahu se rozhodnutí napadá a dále namítaný rozpor s právními předpisy nebo nesprávnost rozhodnutí nebo řízení, jež mu předcházelo, ve lhůtě 15 dnů ode dne jeho oznámení ke Krajskému úřadu Ústeckého kraje se sídlem Velká Hradební 3118/48, 400 02 Ústí nad Labem podáním učiněným u Magistrátu města Děčín, odboru životního prostředí.

Lhůta pro podání odvolání se počítá ode dne následujícího po doručení písemného vyhotovení rozhodnutí, nejpozději však po uplynutí desátého dne ode dne, kdy bylo nedoručené a uložené rozhodnutí připraveno k vyzvednutí.

Odvolání se podává s potřebným počtem stejnopisů tak, aby jeden stejnopis zůstal správnímu orgánu a aby každý účastník dostal jeden stejnopis. Nepodá-li účastník potřebný počet stejnopisů, vyhotoví je správní orgán na náklady účastníka.

Podané odvolání má v souladu s ustanovením § 85 odst. 1 správního řádu odkladný účinek. Odvolání jen proti odůvodnění rozhodnutí je nepřipustné.

Práva a povinnosti vyplývající z povolení k nakládání s vodami, které bylo vydáno pro účel spojený s vlastnictvím k pozemkům anebo stavbám, přecházejí na jejich nabyvatele, pokud tyto pozemky anebo stavby budou i nadále sloužit účelu uvedenému v povolení. To platí i pro jejich uživatele po dobu užívání těchto pozemků nebo staveb v rozsahu, který odpovídá rozsahu práv uživatele k nim, vyplývajícího ze vzájemného vztahu mezi vlastníkem a tímto uživatelem. Nabyvatelé těchto pozemků anebo staveb, případně jejich uživatelé, jsou povinni oznámit vodoprávnímu úřadu, že došlo k převodu nebo přechodu pozemku nebo stavby, s nimiž je povolení k nakládání s vodami spojeno, a to do 2 měsíců ode dne jejich převodu nebo přechodu, případně vzniku práv k jejich užívání.

Stavební povolení pozbývá platnosti, jestliže do dvou let ode dne, kdy nabylo právní moci, nebude stavba zahájena.

Stavba nesmí být zahájena, dokud stavební povolení nenabude právní moci.

Po nabytí právní moci stavebník obdrží ověřenou projektovou dokumentaci a kartu „Stavba povolena“.

Ing. [redacted]
vedoucí odboru životního prostředí



Poplatek:

Správní poplatek podle zákona č. 634/2004 Sb., o správních poplatcích položky 18 odst. 1 písm. g) ve výši 300 Kč byl zaplacen.

Obdrží:**A. Účastníci vodoprávního řízení o povolení k nakládání s vodami:****I. Účastníci řízení podle § 27 odst. 1) SŘ (do vlastních rukou)**

1. [REDACTED]
2. [REDACTED]

II. Účastníci řízení § 27 odst. 2) a 3) SŘ a podle § 115 odst. 4 VZ (do vlastních rukou)

3. Statutární město Děčín, IDDS: x9hbpfn

B. Účastníci stavebního řízení o povolení stavby ČOV:**I. Účastníci řízení podle § 27 odst. 1) SŘ (do vlastních rukou)**

1. [REDACTED]
2. [REDACTED]

II. Účastníci řízení podle § 27 odst. 2) a 3) SŘ (do vlastních rukou)

3. [REDACTED]
4. Statutární město Děčín, IDDS: x9hbpfn
5. [REDACTED]
6. [REDACTED]
7. Česká telekomunikační infrastruktura a.s., IDDS: qa7425t
8. Severočeské vodovody a kanalizace, a.s., IDDS: f7rf9ns

Dotčené orgány a ostatní

9. Magistrát města Děčín, Odbor životního prostředí, oddělení vodoprávní úřad a ochrany prostředí, Ožp, Mírové nám. č.p. 1175/5, Děčín IV-Podmokly, 405 38 Děčín 2
10. Povodí Ohře, státní podnik, IDDS: 7ptt8gm
11. Agentura ochrany přírody a krajiny České republiky, regionální pracoviště Správa CHKO České středohoří, IDDS: 6npdyiv
12. Magistrát města Děčín, Odbor stavební úřad, Osu, Mírové nám. č.p. 1175/5, Děčín IV-Podmokly, 405 38 Děčín 2


MAGISTRÁT MĚSTA DĚČÍN

Odbor životního prostředí

Mírové nám. 1175/5, 405 38 Děčín IV

Datová schránka: x9hbpfn

Číslo jednací: MDC/41953/2021
 Spisová zn.: MDC/38113/2021
 Počet listů: 1
 Počet příloh: 0

Magistrát města Děčín
 Odbor ekonomický
 Mírové nám. 1175/5
 405 38 DĚČÍN IV-Podmokly

Vyřizuje: Ing. Nikola Chaloupková
 Telefon: 412591205
 Fax: 412591473
 E-mail: nikola.chaloupkova@mmdecin.cz

Děčín 20.04.2021

Sdělení k poskytnutí dotace na výstavbu ČOV

Dne 12.04.2021 obdržel Magistrát města Děčín, odbor životního prostředí Vaši žádost o poskytnutí účelové dotace na ČOV stavebníka: [REDACTED]

K výše uvedenému Vám sdělujeme následující stanovisko:

Vodoprávní úřad posoudil předložené podklady z hlediska stavebně technické dokumentace, umístění stavby vodního díla „Domovní ČOV a vsakovací systém“ na pozemku parc. č. [REDACTED] v katastrálním území Folknáře a technických parametrů budovaného zařízení zneškodňování odpadních vod a konstatuje, že z vodohospodářského hlediska předložené podklady splňují požadavky na přidělení účelové dotace na výstavbu ČOV u novostavby RD č.p. [REDACTED] na pozemku parc. č. [REDACTED] v katastrálním území Folknáře, z hlediska platných „zásad“ splňuje žadatel podmínky pro přidělení dotace. Předložené doklady jsou v souladu s článkem IV.odst. 7 „Zásad“.

Ing. Zde
 vedoucí

prostor
 prostředí


Doručí se

Magistrát města Děčín, Odbor ekonomický, Mírové nám. č.p. 1175/5, Děčín IV-Podmokly, 405 38 Děčín 2

E-mail: posta@mmdecin.cz
 Internet: www.mmdecin.cz

VEŘEJNOPRÁVNÍ SMLOUVA O POSKYTNUTÍ ÚČELOVÉ DOTACE

Statutární město Děčín

se sídlem Magistrát města Děčín, Mírové náměstí 1175/5, 405 38 Děčín IV
zastoupené primátorem města Ing. Jiřím Andělem, CSc.

IČ: 00261238

č.ú.: 921402389/0800

(dále jen „poskytovatel dotace“)

a

[redacted], oba trvale bytem

č.ú.: **[redacted]**

(dále jen „příjemce dotace“)

uzavírají tuto veřejnoprávní smlouvu o poskytnutí účelové dotace

I. Předmět smlouvy

1. Předmětem smlouvy je poskytnutí účelové dotace dle Zásad postupu statutárního města Děčín při poskytování účelové dotace v rámci programu podpory výstavby čistíren odpadních vod pro rodinné domy na vymezeném území statutárního města Děčín, schválených usnesením Zastupitelstva města Děčín č. ZM 17 07 06 18 ze dne 21.09.2017 (dále jen „Zásady“) a novelizovaných usnesením Zastupitelstva města Děčín č. ZM 18 04 03 11 dne 26.04.2018 s účinností dnem 27.04.2018.
2. Dle předložených podkladů, jež příjemce dotace prohlašuje za úplné a pravdivé, je příjemce dotace investorem čistírny odpadních vod (dále jen „ČOV“) k rodinnému domu č.p. **[redacted]** na st.p.č. **[redacted]** v k.ú. Folknáře:
„Domovní ČOV a vsakovací systém“ na p.p.č. **[redacted]** v k.ú. Folknáře.

II. Poskytnutí dotace

1. V souladu se Zásadami poskytne poskytovatel dotace účelovou dotaci na výstavbu ČOV uvedené v čl. I odst. 2 této smlouvy, a to do výše 80 % skutečně vynaložených nákladů (dále jen „SVN“) na budovanou ČOV ve smyslu čl. II písm. d) Zásad, maximálně však ve výši 51.650 Kč. SVN musí být uvedeny v Žádosti o vyplacení účelové dotace na výstavbu ČOV dle Přílohy č. 2 Zásad a řádně doloženy dodavatelskou fakturou znějící výhradně na jméno příjemce dotace a soupisem provedených prací (nebo jiným průkazným dokumentem vystaveným dodavatelem). Faktura musí být prokazatelně zaplacená ze strany příjemce dotace a doložena relevantním dokladem o úhradě (čitelné kopie výpisu z bankovního účtu, příjmového pokladního dokladu na jméno). Případné práce prováděné svépomocí nejsou uznatelným nákladem.
2. Účelová dotace bude vyplacena na základě této smlouvy o poskytnutí účelové dotace mezi poskytovatelem dotace a příjemcem dotace za podmínky splnění odst. 4 a 5 tohoto článku smlouvy.

3. Účelová dotace bude poskytnuta pro výstavbu ČOV uvedené v čl. I odst. 2 této smlouvy. V případě, že po uzavření veřejnoprávní smlouvy o poskytnutí dotace dojde v průběhu výstavby ČOV ke změně investora, přechází nárok na poskytnutí účelové dotace na nového investora, který splňuje podmínky čl. II písm. c) Zásad. Pokud však již byla účelová dotace poskytnuta původnímu investorovi, nemá nový žadatel - investor nárok na tuto účelovou dotaci.
4. Poskytovatel se zavazuje poskytnout příjemci dotace účelovou dotaci v souladu s čl. I a II odst. 1 této smlouvy v termínu do 90 dnů po předložení sdělení vodoprávního úřadu o tom, že stavba byla provedena dle vydaného stavebního povolení a projektové dokumentace ověřené ve stavebním řízení. Tento podklad musí být vydán nejdéle do dvou let po vydání pravomocného stavebního povolení, jinak nárok na poskytnutí účelové dotace zaniká. V případě, že bude již vyčerpán celkový objem finančních prostředků vyčleněných v rozpočtu statutárního města Děčín na příslušný kalendářní rok, bude dotace vyplacena nejpozději do 31.01. následujícího kalendářního roku.
5. Účelová dotace bude poskytovatelem dotace převedena v termínu dle odst. 4 na účet příjemce dotace uvedený v Žádosti o vyplacení účelové dotace, ve které musí být uveden skutečně vybudovaný typ ČOV včetně SVN a zdokumentovány všechny skutečnosti dle odst. 1 a 4 tohoto článku a předloženy doklady prokazující výši skutečně vynaložených nákladů dle čl. II písm. d) Zásad.

III. Zvláštní ustanovení

1. Poskytovatel dotace je oprávněn vypovědět s výpovědní dobou o délce 15 dnů tuto smlouvu v případě, že dotace byla příjemci dotace poskytnuta na základě nepravdivých údajů.
2. V případě, že poskytovatel dotace učiní výpověď smlouvy, je příjemce dotace povinen vrátit celou výši poskytnuté dotace do 15 dnů ode dne, kdy obdržel dopis obsahující projev vůle poskytovatele dotace tuto smlouvu vypovědět.
3. Příjemce dotace bere na vědomí, že na poskytnutou dotaci se vztahuje zákon č. 250/2000 Sb., o rozpočtových pravidlech územních rozpočtů, ve znění pozdějších předpisů. Nedodržení podmínek a nesplnění povinností stanovených touto smlouvou příjemcem dotace bude posuzováno jako porušení rozpočtové kázně ve smyslu § 22 zákona č. 250/2000 Sb. Příjemce dotace je v takovém případě povinen odvést neoprávněně použité nebo zadržené finanční prostředky do rozpočtu poskytovatele dotace včetně sankce stanovené tímto zákonem.
4. Smluvní strany se dohodly, s přihlédnutím k zákonu č. 110/2019 Sb., o zpracování osobních údajů, že tato smlouva bude zveřejněna na úřední desce Magistrátu města Děčín do 30 dnů ode dne uzavření smlouvy.

IV. Platnost smlouvy

1. Tato smlouva se stává platnou a právně účinnou dnem podpisu oběma smluvními stranami.
2. Poskytnutí účelové dotace a znění této smlouvy bylo schváleno usnesením Zastupitelstva města Děčín č. ZM xx xx xx xx dne xx.xx.2021.

V. Závěrečná ustanovení

1. Tato smlouva je vyhotovena ve dvou stejnopisech, z nichž poskytovatel dotace i příjemce dotace obdrží jedno vyhotovení.
2. Právní vztahy plynoucí z této smlouvy se řídí výhradně právními normami českého právního řádu.
3. Smluvní strany prohlašují, že se s obsahem této smlouvy seznámily a že smlouva plně vyjadřuje jejich pravou a svobodnou vůli a na důkaz toho připojují své podpisy.

V Děčíně dne

V Děčíně dne

.....
Poskytovatel dotace

.....
Příjemce dotace