

MATERIÁL DO JEDNÁNÍ ZM

Konané dne: 17. 12. 2020

ZM 20 09 07 01

Název:

Změna hranic pozemků kat. území Březiny u Děčína

Mimořádný materiál:

Návrh usnesení:

Zastupitelstvo města projednalo návrh na změnu hranic katastrálního území Březiny u Děčína a

schvaluje

změnu hranic katastrálního území Březiny u Děčína dle důvodové zprávy.

Stanovisko RM:

Rada města usnesením č. RM 20 21 37 03 ze dne 24.11.2020 doporučila zastupitelstvu města schválit změnu hranic k.ú. Březiny u Děčína dle důvodové zprávy.

Cena:	0,00
Návrh postupu:	RM doporučila

Důvodová zpráva:

OMH obdržel oznámení o návrhu změny průběhu katastrální hranice, která je současně i obecní hranicí mezi obcí Malá Veleň, k.ú. Malá Veleň a statutárním městem Děčín, k.ú. Březiny u Děčína.

Katastrální úřad zjistil, na základě prováděné revize katastru nemovitostí, že průběh katastrální hranice, která je současně i hranicí obecní, mezi výše uvedenými k.ú. dělí nemovitost, která je předmětem evidence v katastru nemovitostí.

V k.ú. Malá Veleň se jedná o st.p.č. 293, zast.pl. a nádvoří, jehož součástí je stavba bez čp/če, stavba technického vybavení, LV 326 - PLASTEX - Březiny spol. s r.o. a v k.ú. Březiny u Děčína se jedná o st.p.č. 496 zast.pl. a nádvoří, jehož součástí je stavba bez čp/če, stavba technického vybavení, LV 191 - ČR Povodí Ohře, st.p.

Pozemek st.p.č. 496 k.ú. Březiny u Děčína bude nově evidován pod novým stavebním parcelním číslem v k.ú. Malá Veleň.

V příloze poskytuje OMH oznámení KÚ ze dne 7.10.2020 včetně kopie katastrální mapy. Dopisem ze dne 29.10.2020 požádal OMH o prodloužení uvedené 30 denní lhůty z důvodu nutnosti projednání v orgánech města dle zák.č. 128/2000 Sb. „zákon o obcích“ v platném znění.

Statutární město Děčín schválením uvedené změny hranice nepřijde o žádná majetková práva, dojde pouze ke snížení celkové výměry území statutárního města Děčín o 71 m².

Vyjádření:

Příloha: hranice_496_popis.pdf

Komentář:

Příloha: hranice_496_popis_detail.pdf

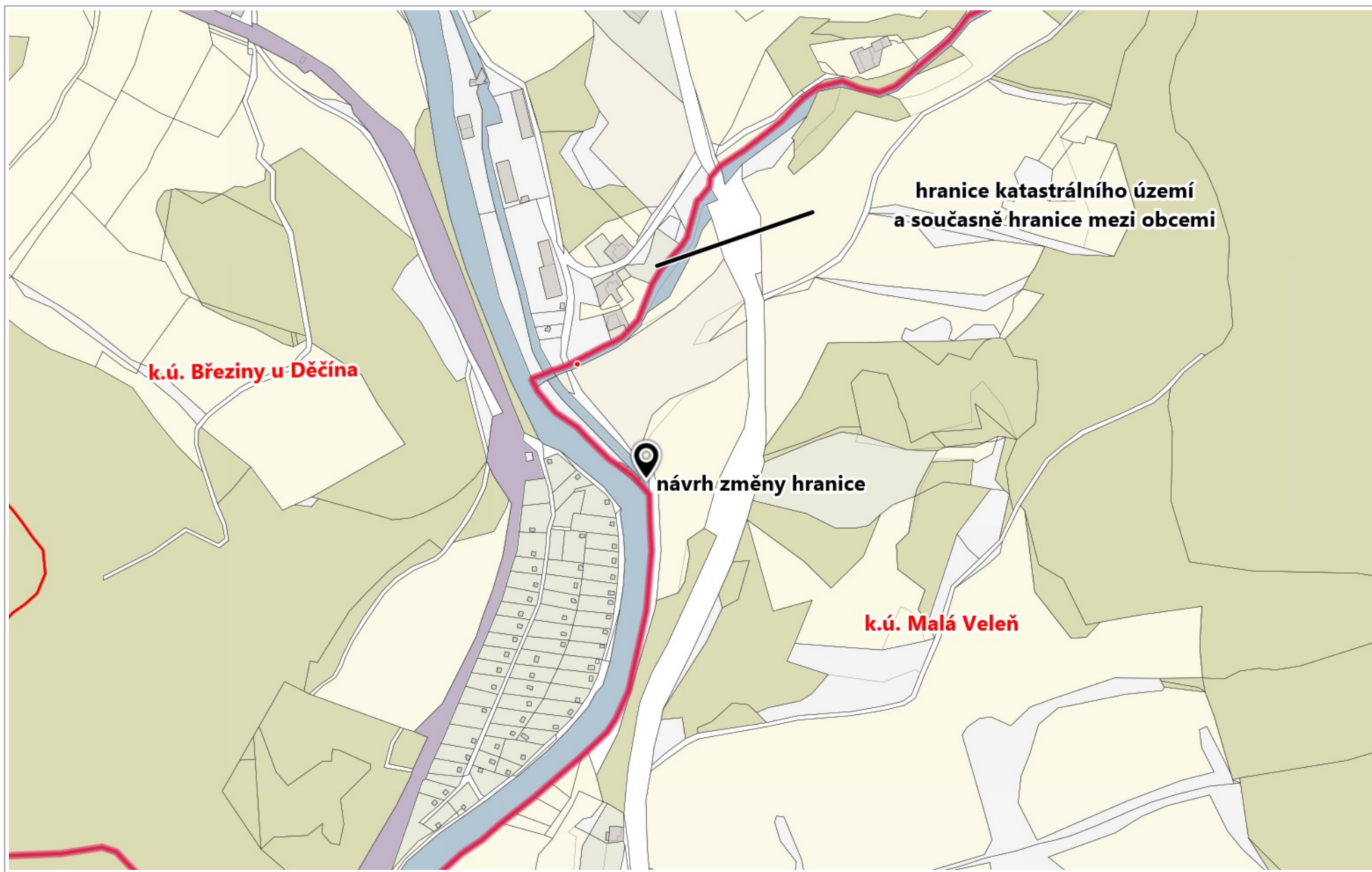
Komentář:

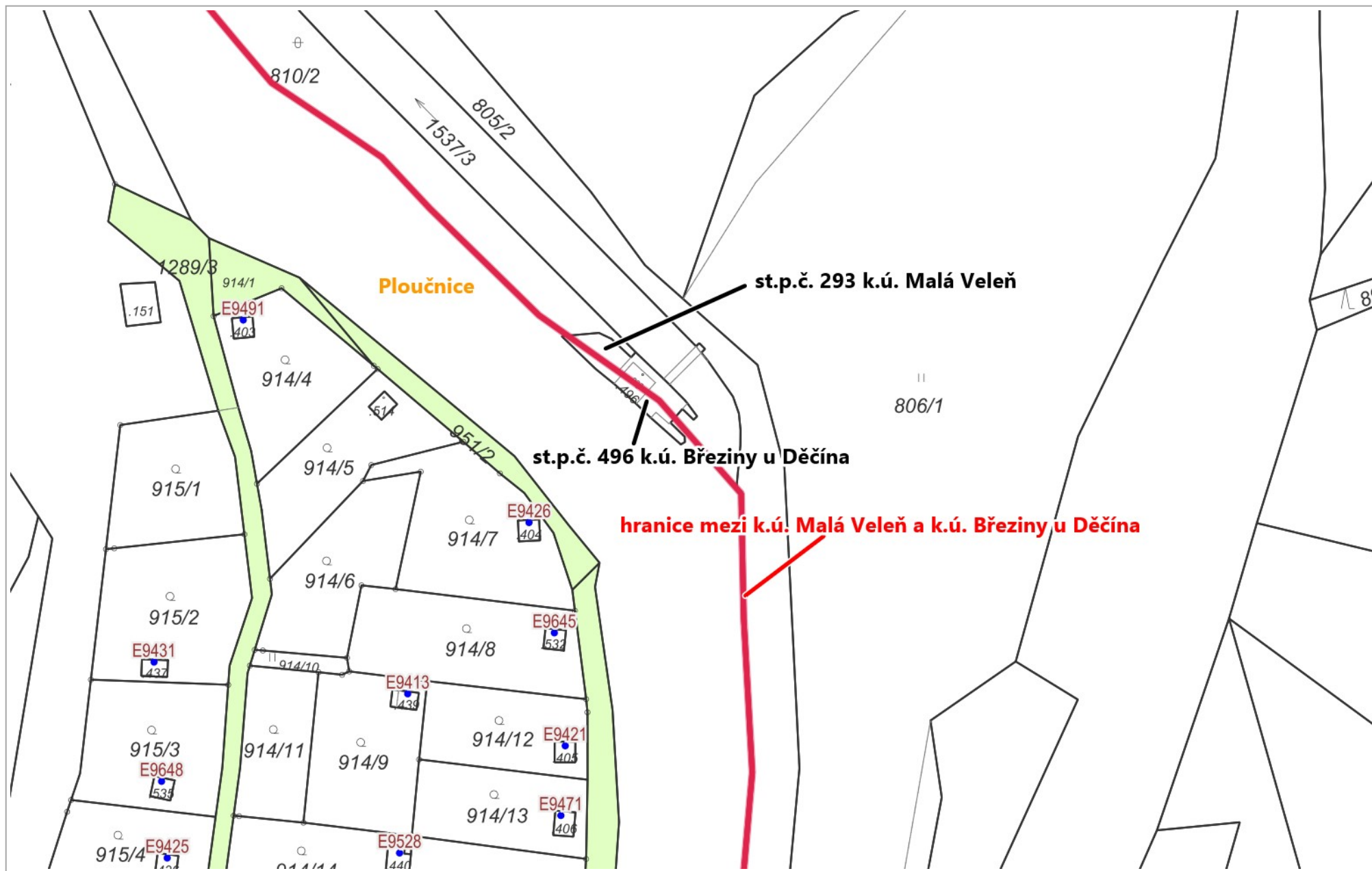
Příloha: oznameni_katastr_hranice.pdf

Komentář:

Schvalovací cesta:

Zpracoval:	Ing. Martin Kříž	OMH	4.12.2020 09:51 podepsáno	
Předkladatel:	Ing. Bc. Tomáš Brčák		4.12.2020 11:30 podepsáno	





Katastrální úřad pro Ústecký kraj, Katastrální pracoviště Děčín

Tržní 1906/24, 405 90 Děčín

tel.: 412557071, e-mail: kp.decin@cuzk.cz, ID dat.schránky:rkziest

STATUTÁRNÍ MĚSTO DĚČÍN MAGISTRÁT MĚSTA DĚČÍN	549
Vytvořeno: 07.10.2020 v 12:19:10 Čj.: MDC/109944/2020	Odbor OMH
Listů: 0 Příloh: 4 Druh: elektronické	Zprac: <i>OM</i>

Pracovní kopie

K.

Statutární město Děčín - Odbor místního hospodářství

Mírové nám. 1175/5

Děčín IV-Podmokly

405 02 Děčín 2

Číslo jednací:

Vaše č.j./ze dne:

Vyřizuje / linka:

Dne:

OR-138/2020-502

/

Kuzněcovová Iveta/ 412 557 072 mobil 703
465 957 e-mail iveta.kuznecovova@cuzk.cz

7.10.2020

Oznámení o návrhu změny průběhu katastrální hranice, která je současně i obecní hranicí

Katastrální úřad pro Ústecký kraj, Katastrální pracoviště Děčín (dále jen „katastrální úřad“) na základě prováděné revize katastru nemovitostí dle ustanovení §35 zákona č.256/2013 Sb., o katastru nemovitostí (katastrální zákon) a § 43 vyhlášky č. 357/2013 Sb., o katastru nemovitostí (katastrální vyhláška) zjistil, že průběh katastrální hranice (je současně i obecní hranicí) mezi katastrálním územím Březiny u Děčína obce Děčín a katastrálním územím Malá Veleň obce Malá Veleň, dělí nemovitost, která je předmětem evidence v katastru nemovitostí.

Nový průběh navrhované příslušné části katastrální hranice se napojuje na dosavadní průběh katastrální hranice v podrobném bodě 262-68 z k.ú. Březiny u Děčína, poté pokračuje podél hranice mezi stavební parcelou č. 496 z k.ú. Březiny u Děčína a pozemkovou parcelou č.907/4 z k.ú. Březiny u Děčína a napojuje se na dosavadní průběh katastrální hranice v bodě 262-69 z k.ú. Březiny u Děčína.

Stavební parcela č. 496 z k.ú. Březiny u Děčína bude nově evidována pod novým stavebním parcelním číslem v k.ú. Malá Veleň.

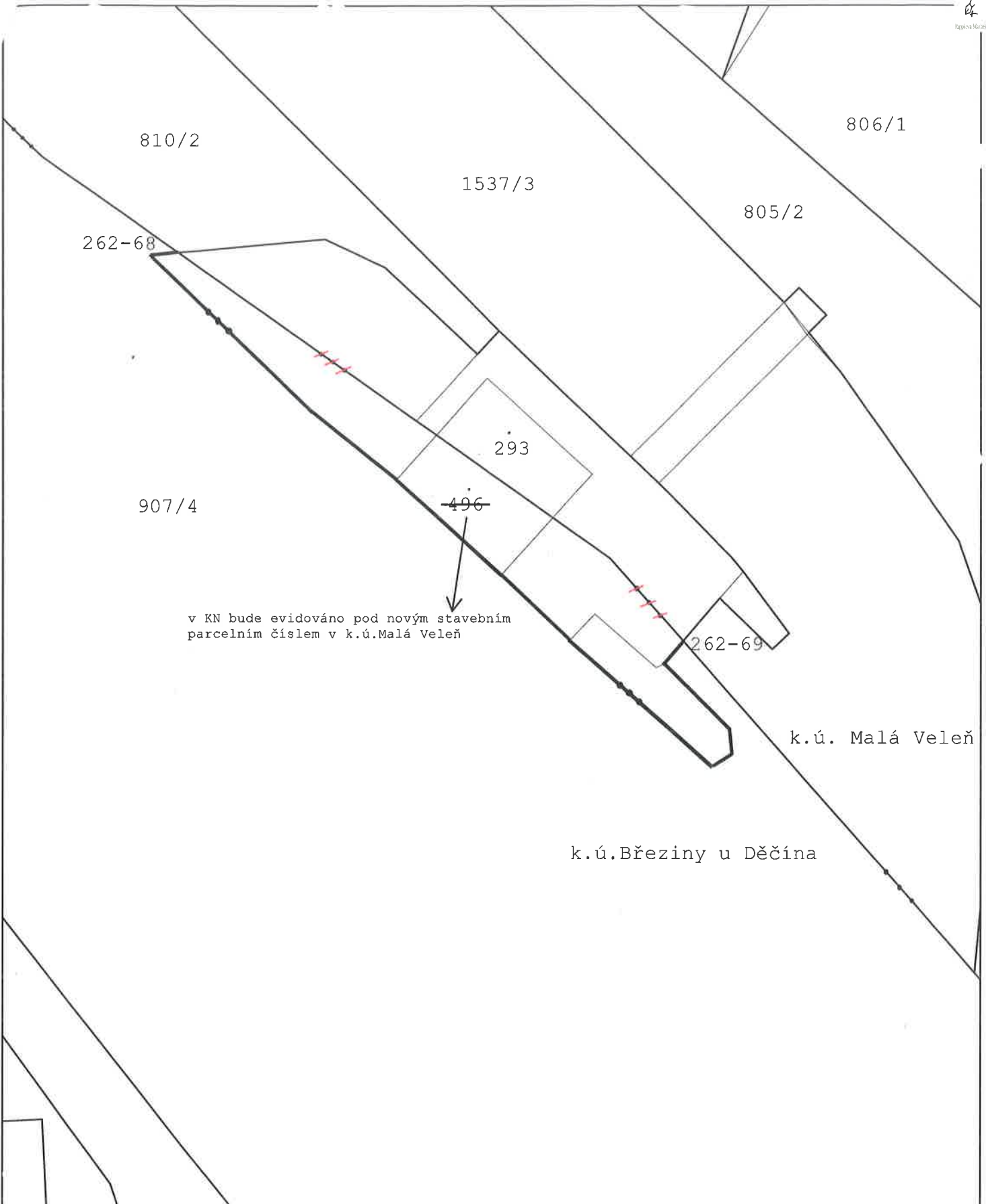
V souladu s ustanoveními § 31 až § 34 vyhlášky č. 357/2013 Sb vás žádáme, ve lhůtě do 30 dnů od doručení, o zaslání vyjádření souhlasu či nesouhlasu se změnou katastrální hranice, která je současně i obecní hranicí.

Iveta Kuzněcovová, v. r.
odborný referent

Příloha: 1) snímek z katastrální mapy se zákresem nového průběhu katastrální hranice

Rozdělovník:

- 1 x PLASTEX - Březiny spol. s r.o., Eliášova 146/14, Předměstí, 41201 Litoměřice
- 1 x Povodí Ohře, státní podnik, Bezručova 4219, 43003 Chomutov
- 1 x Vodní elektrárny Ploučnice s.r.o., Resslova 853/26, Klíše, 40001 Ústí nad Labem
- 1 x Obec Malá Veleň, Jedlka 46, 40502 Malá Veleň
- 1 x Statutární město Děčín - Odbor místního hospodářství, Mírové nám. 1175/5, Děčín IV-Podmokly,



v KN bude evidováno pod novým stavebním
parcelním číslem v k.ú. Malá Veleň

k.ú. Malá Veleň

k.ú. Březiny u Děčína

Katastrální úřad pro Ústecký kraj Katastrální pracoviště Děčín	Okres Děčín	Obec Děčín Malá Veleň	Podpis Číslo OR-138/2020-502
Kat. území Březiny u Děčína Malá Veleň	Mapový list č. DĚČÍN 7-3/34	Měřítko platné pro rám 200 x 287 mm 1:200	Razítko
KOPIE KATASTRÁLNÍ MAPY			
Stav k 07.10.2020 07:49:59	Vyhotoval Kuzněcovová Iveta	Dne 07.10.2020 07:50:41	