

MATERIÁL DO JEDNÁNÍ ZM

Konané dne: 26. 5. 2022

ZM 22 06 04 02-03

Název:

Prodej pozemku p.č. 1250/18 k.ú. Děčín - podíly

Mimořádný materiál:

Návrh usnesení:

ZM 22 06 04 02

Zastupitelstvo města projednalo návrh na prodej části pozemku v k.ú. Děčín a

schvaluje

prodej části pozemku p.č. 1250/18 zast.pl. v k.ú. Děčín podíl ve výši 427/30832 panu ***** , za cenu 5381,- Kč + ostatní náklady.

Návrh usnesení:

ZM 22 06 04 03

Zastupitelstvo města projednalo návrh na prodej části pozemku v k.ú. Děčín a

schvaluje

prodej části pozemku p.č. 1250/18 zast.pl. v k.ú. Děčín podíl ve výši 751/30832 ***** , za cenu 9464,- Kč + ostatní náklady.

Stanovisko RM:

Rada města projednala návrh na prodej dne 26.04.2022 a usnesením č. RM 22 08 37 05 doporučila zastupitelstvu města schválit prodej části pozemku p.č. 1250/18 zast.pl. v k.ú. Děčín podíl ve výši 427/30832 ***** , za cenu 5381,- Kč + ostatní náklady.

Dále rada projednala návrh na prodej dne 26.04.2022 a usnesením č. RM 22 08 37 06 doporučila zastupitelstvu města schválit prodej části pozemku p.č. 1250/18 zast.pl. v k.ú. Děčín podíl ve výši 751/30832 ***** , za cenu 9464,- Kč + ostatní náklady.

Cena:	14 845,00
Návrh postupu:	RM doporučila

Důvodová zpráva:

V minulých letech statutární město Děčín odprodalo podíly na pozemku p.č. 1250/18 k.ú. Děčín novým vlastníkům bytových jednotek. Tyto bytové jednotky byly převedeny dle smlouvy o převodu družstevního podílu do vlastnictví členů Stavebního bytového družstva Děčín, Zelená ul. 383/40, Děčín III-Staré Město, a to bez podílu na pozemku.

Tento pozemek mají nyní zájem získat do vlastnictví další noví vlastníci bytových jednotek v obytném domě čp. 1322, 1323 Dvořákova ul., Děčín II-Nové Město, vždy ve výši podílu na společných částech domu.

Vzhledem k tomu, že se jedná o prodej pozemku pod domem, nebyla vyžadována stanoviska odborů.

OMH již několikrát jednal s SBD Děčín o prodeji zbývajících podílů do vlastnictví družstva, aby následně již při převodu bytové jednotky byl i podíl na pozemku součástí smluvního převodu. Tato jednání nebyla úspěšná, proto jsou i nadále prodávány podíly na pozemku tak, jak si jednotliví vlastníci bytových jednotek žádají.

Z důvodu stanovení ceny za prodej podílu byl OMH zajištěn znalecký posudek pro ocenění dle „Zásad“, cena obvyklá podílu ve výši 13491/30832 činí 170000,- Kč. Z této částky byl vypočten podíl pro jednotlivé žadatele. Znalecký posudek je pro svou rozsáhlost celý k nahlédnutí na OMH, v příloze jen část.

Záměr města prodat pozemek byl zveřejněn na základě usnesení ZM 07 06 07 49 ze dne 20.09.2007 opakovaně v době od 10.11.2021 do 29.11.2021 na ÚD a dálkovým přístupem.

Cena:

podíl ve výši 427/30832, tj. 5381,- Kč + ostatní náklady

podíl ve výši 751/30832, tj. 9464,- Kč + ostatní náklady

Žadatel:

1/ *****

2/ *****

Závazky a pohledávky vůči městu - žadatelé nejsou v evidenci nedoplatků

Vyjádření:

Příloha:

Komentář:

Příloha:

Komentář:

Příloha:

Komentář:

Příloha:


Komentář:

Schvalovací cesta:

Zpracoval:	Bc. František Kučera	OMH	13.5.2022 10:39 podepsáno	
Předkladatel:	Ing. Bc. Tomáš Brčák		16.5.2022 09:21 podepsáno	

OMH
MAGISTRÁT MĚSTA DĚČÍN
MÍROVĚ NÁMĚSTÍ 1175
DĚČÍN 4

STATUTÁRNÍ MĚSTO DĚČÍN MAGISTRÁT MĚSTA DĚČÍN	549
Vytvořeno: 25.10.2021 v 14:41:30 Čj.: MDC/113811/2021	Obor OMH
Listů: 1 Příloh: 2 Druh: písemné	Zprac OMH



ŽÁDOST O PRODEJ SPOLUVLASTNICKÉHO PODÍLU NA POZEMKU
P.Č. 1250/18 k. u. DĚČÍN
PŘI PŘÍPRAVĚ BYTOVÉ JEDNOTKY K PRODEJI č. 1323/11 V
DOMĚ č.p. 1323, ul. DVOŘÁKOVÁ, DĚČÍN 1 SE ZJISTILO, ŽE
NEJEDNÁ VLASTNICKÝM PODÍLU NA POZEMKU P.Č. 1250/18 k. u. DĚČÍN
Z TOHOTO DŮVODU ŽÁDÁM O PRODEJ TOHOTO SPOLUVLASTNICKÉHO
PODÍLU NA POZEMKU.

DĚKUJI ZA KLADNÉ UVAŽENÍ



PŘÍLOHA: SMLOUVA O PŘEVODU DRUŽEVNÍHO BYTU

V DĚČÍNĚ DNE 25.10.2021



Jméno a adresa žadatele(ů), datum narození:

[REDACTED]

v případě, že záměrem je koupě nemovitostí do tzv. společného jmění manželů - nutno uvést oba z manželů

Číslo telefonu: [REDACTED]

E-mail: [REDACTED]

Statutární město Děčín

pod adresou:

Magistrát města Děčín

Odbor místního hospodářství-oddělení nakládání s majetkem města

Mírové náměstí 1175/5

405 38 Děčín IV

V Děčíně dne 25. 10. 2021

Doplnění žádosti o prodej nemovitostí (pozemků)

Č. spisu

Pozemek p.č.

Katastrální území

Prohlašuji:


- že v případě odstoupení od koupi nemovitosti se zavazuji, že uhradím paušální částku ve výši 3000,- Kč jako náhradu za výdaje spojené s projednáváním prodeje předmětné nemovitosti;
- že jsem se před podáním žádosti o prodej pozemku seznámil(a) se zásadami nazvanými „Postup a zásady nabytí a převodu pozemků do vlastnictví a z vlastnictví Statutárního města Děčín“ a podmínky v těchto zásadách uvedené přijímám.
- že nemám vůči Statutárnímu městu Děčín žádné neuhrazené závazky plynoucí ze samosprávy ani nedoplatky na pokutách a místních poplatcích.
- že souhlasím s prověřením této skutečnosti v jednotlivých databázích města, a zprošťuji pověřené pracovníky mlčenlivostí podle § 52 zákona č. 280/2009 Sb., daňový řád, ve znění pozdějších předpisů, ve věci projednání mé záležitosti v orgánech města.

Poučení:

Výše uvedené osobní údaje budou zpracovány za účelem řádného projednání a rozhodnutí věci v příslušných orgánech města, tj. v radě města, zastupitelstvu města a finančním výboru a případném uzavření smlouvy. Doba zpracování osobních údajů nepřekročí 15 let.

Podpis žadatele(ů): [REDACTED]

Jméno a adresa žadatele(ů), datum narození:



v případě, že záměrem je koupě nemovitostí do tzv. společného jmění manželů - nutno uvést oba z manželů

Číslo telefonu: [redacted]

E-mail: [redacted]

Statutární město Děčín
pod adresou:
Magistrát města Děčín
Odbor místního hospodářství-oddělení nakládání s majetkem města
Mírové náměstí 1175/5
405 38 Děčín IV

STATUTÁRNÍ MĚSTO DĚČÍN MAGISTRÁT MĚSTA DĚČÍN	3319
Vytvořeno: 24.11.2021 v 14:07:09 Čj.: MDC/125731/2021	Odbor OMH
Listů: 2 Příloh: 1 Druh: písemné	Zprac. DK



V Děčíně dne.....

Žádost o prodej nemovitostí (pozemků)

parc. číslo (v případě části pozemku uvést přibližnou výměru)..... 1250/18

Kř. Dvůr - počítá se byty
v katastrálním území..... *Kř. Dvůr*

Zdůvodnění k jakému účelu bude pozemek sloužit:

*Od koupením bytu od GBP Děčín v pracovním domě
Dvořákova 1322/25, žádám o prodej společenického
podílu s nebytovými 751/30832 na pozemku 1250/18 Děčín*

Prohlašuji:


- že v případě odstoupení od koupi nemovitosti se zavazuji, že uhradím paušální částku ve výši 3000,- Kč jako náhradu za výdaje spojené s projednáváním prodeje předmětné nemovitosti;
- že jsem se před podáním žádosti o prodej pozemku seznámil(a) se zásadami nazvanými „Postup a zásady nabytí a převodu pozemků do vlastnictví a z vlastnictví Statutárního města Děčín“ a podmínky v těchto zásadách uvedené přijímám.
- že nemám vůči Statutárnímu městu Děčín žádné neuhrazené závazky plynoucí ze samosprávy ani nedoplatky na pokutách a místních poplatcích.
- že souhlasím s prověřením této skutečnosti v jednotlivých databázích města, a zprošťuji pověřené

pracovníky mlčenlivosti podle § 52 zákona č. 280/2009 Sb., daňový řád, ve znění pozdějších předpisů, ve věci projednání mé záležitosti v orgánech města.

Poučení:

Výše uvedené osobní údaje budou zpracovány za účelem řádného projednání a rozhodnutí věci v příslušných orgánech města, tj. v radě města, zastupitelstvu města a finančním výboru a případném uzavření smlouvy. Doba zpracování osobních údajů nepřekročí 15 let.

Podpis žadatele(ů):



Přílohy:

*snímek katastrální mapy se zákresem pozemku, příp. jeho části
výpis z obchodního rejstříku – pokud žadatelem je právnická osoba, kopie živnostenského listu, aj.*

ZNALECKÝ POSUDEK O CENĚ OBVYKLÉ SPOLUVLASTNICKÉHO PODÍLU K POZEMKU 1250/18, k.ú. DĚČÍN číslo položky: 1359-069/2022

Znalecký posudek je podán v oboru ekonomika, odvětví ceny a odhady, specializace nemovitě věci



Stručný popis předmětu znaleckého posudku

o ceně nemovitě věci na LV č. 5888, pozemku p.č. 1250/18, v k.ú. a obec, Děčín, lokalita Děčín II-
Nové Město, ul. Dvořákova, pozemek pod bytovým domem rozděleným na jednotky, pouze zcela
zastavěná plocha pod objektem bez přesahu půdorysu, spoluvlastnický podíl v majetku Statutárního
města Děčín, sídliště Kamenická ul. II, pod Lužickou ul.

Znalec: Ing. Zdeněk Ješeta
Thunská 1810/7 b
405 02 Děčín 6

Zadavatel: Statutární město Děčín, odbor místního hospodářství
odd. nakládání s majetkem obce, IČO: 00261238
paní Ing. Ilona Šeneklová
Mírové náměstí 1175/5
405 02 Děčín IV-Podmokly

Číslo jednací: 1041/2022/37



OBVYKLÁ CENA PODÍLU POZEMKU URČENÁ	k rozdělení na byty 170 000 Kč
---	---------------------------------------

Počet stran: 43

Počet vyhotovení: 2

Vyhotovení číslo: 2

Podle stavu ke dni: 6.4.2022

Vyhotoveno: V Děčíně 7.4.2022

1. ZADÁNÍ

1.1. Znalecký úkol, odborná otázka zadavatele

Úkolem znalce je pro potřeby objednatele ocenit nemovitosti uvedené v příloze LV, včetně jejich součástí a příslušenství, případně trvalých porostů a venkovních úprav, včetně práv a závad s nemovitostmi spojenými, a to cenou obvyklou, případně tržní hodnotou v daném místě a čase.

GPS souřadnice nemovité věci:

GPS (WGS-84) 50°46'56.65"N, 14°14'03.29"E

DEC 50.782403126, 14.234246823

1.2. Účel znaleckého posudku

Stanovení, určení ceny nemovité věci pozemku, obvyklé v místě a čase pro účely objednatele, prodeje majetku Statutárního města Děčín ze srovnatelných cenových údajů o dosažených cenách v KN. V případě, kdy nejsou k dispozici zcela relevantní realizované prodeje, cenové údaje z realizovaných převodů a ani nabídky srovnatelného majetku v požadovaném rozsahu a s dostatečnou vypovídací schopností pak určit tržní hodnotu, též porovnávacím způsobem nebo dalšími použitelnými metodami ocenění. Pro zadavatele uvedena i zjištěná cena dle platné oceňovací vyhlášky.

Výsledná hodnota bude dále rozdělena v poměru velikosti jednotek, které jsou v současné době na LV bez příslušné části podílu na pozemku. Podrobné členění a dílčí rozdělení není předmětem tohoto ocenění.

1.3. Skutečnosti sdělené zadavatelem mající vliv na přesnost závěru znaleckého posudku

Při zadávání, po doručení objednávky a místním šetření, mi nebyly sděleny jiné skutečnosti zástupcem zadavatele s vlivem na výši a přesnost ocenění. Ocenění je provedeno dle specifikace objednávky, bez dalších vlivů na přesnost závěru posudku.

Do ocenění zahrnuté poskytnuté údaje dílčím vlastníkem pozemku, bez uživatelů bytů dle zákona o vlastnictví jednotek. Uvedeným převodem dojde ke sloučení vlastnictví domu a podílu na pozemku dle velikosti uvedené u společných částí domu na LV.

Statutární město Děčín v objektu bytového domu nevlastní žádnou bytovou nebo nebytovou jednotku.

1.4. Prohlídka a zaměření

Prohlídka se zaměřením byla provedena dne 6.4.2022 za přítomnosti pouze znalce osobně bez zadavatele ocenění, bez vlastníků jednotek bytového domu.

6. ZÁVĚR

6.1. Citace zadané odborné otázky a odpověď

**OBVYKLÁ CENA
URČENÁ**

170 000 Kč

slovy: Jednostosedmdesát tisíc Kč

Obvyklou cenu podílu pozemku p.č. 1250/18 k.ú. Děčín, Děčín II-Nové Město určuji ve výši cca 170.000,-Kč; hodnota k rozdělení podle poměru jednotek v současné době bez podílu na pozemku zastavěné plochy (srovnatelně s podílem na společných částech domu na informativním LV o budově)

Cena byla určena z údajů o dosažených cenách v katastru nemovitostí a jejich porovnáním v uvedených srovnatelných parametrech.

6.2. Podmínky správnosti závěru, případně skutečnosti snižující jeho přesnost

Nejsou mi známy podmínky ani případné skutečnosti snižující přesnost a výši obvyklé ceny nebo mi nebyly při zadání sděleny.

Konzultant a důvod jeho přibrání

Zpracováno bez konzultanta, bez nutnosti řešit zvláštnosti nemovité věci pozemku nebo jeho specifické vlastnosti, bez doplňujících informací.

Odměna nebo náhrada nákladů

Odměna byla sjednána dle objednávky.

Znalečné a náhradu nákladů účtuji dokladem č. 1359/2022.

ZNALECKÁ DOLOŽKA

Znalecký posudek jsem podal jako znalec jmenovaný rozhodnutím Krajského soudu v Ústí nad Labem ze dne 28.5.2001, č.j. Spr. 3454/2001 pro základní obor ekonomika, odvětví ceny a odhady nemovitostí.

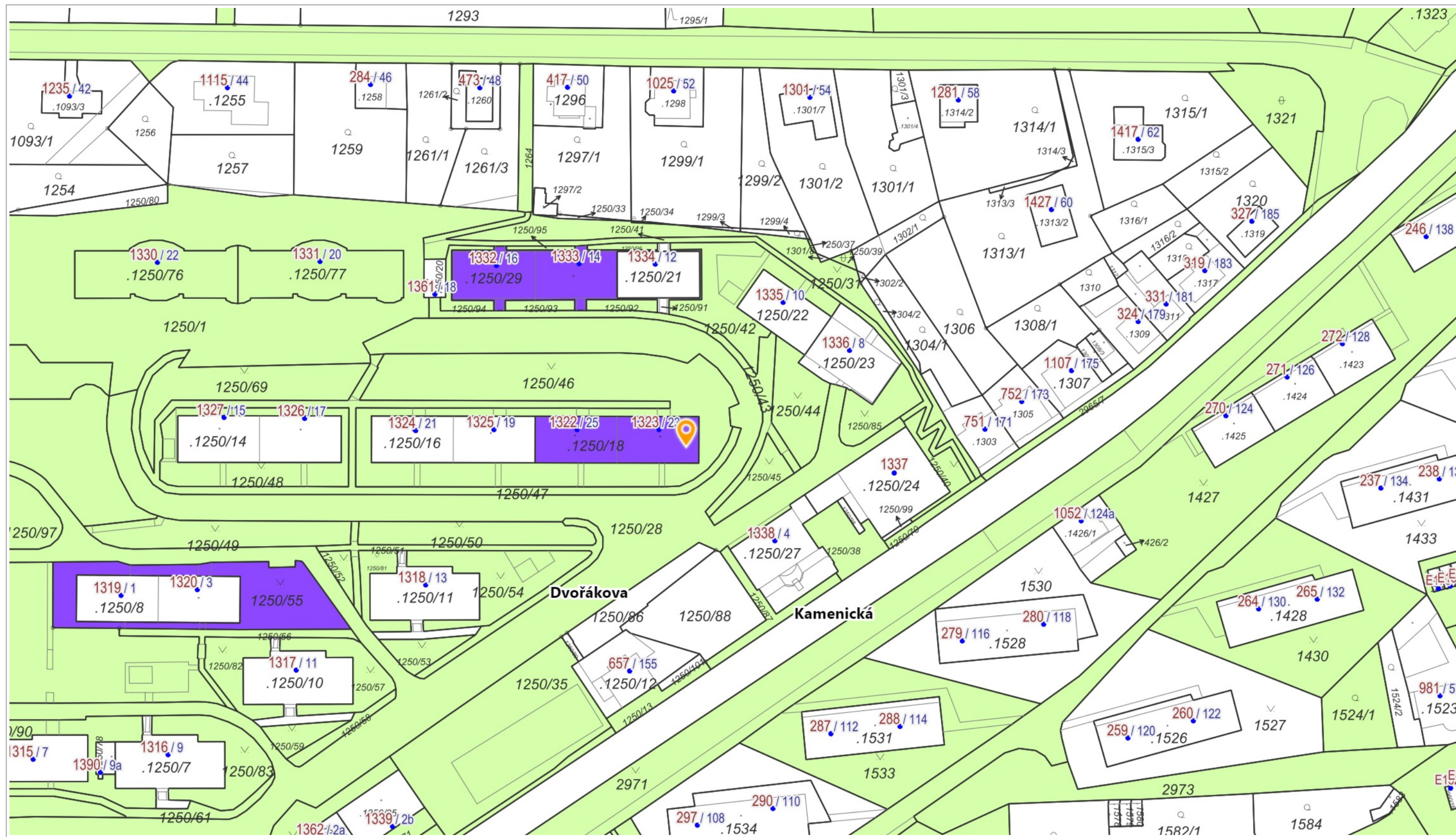
Znalecký posudek byl zapsán pod číslem 1359-069/2022 evidence posudků.

V Děčíně 7.4.2022



Ing. Zdeněk Jeřeta
Thunská 1810/7 b
405 02 Děčín 6

Zpracováno programem NEMExpress AC, verze: 3.12.0.



1 : 1 000

Katastr: © ČÚZK, RÚIAN: © ČÚZK