

MATERIÁL DO JEDNÁNÍ ZM

Konané dne: 14. 9. 2023

ZM 23 09 04 04

Název:

Žádost pana ***** o poskytnutí účelové dotace na výstavbu čistírny odpadních vod pro rodinný dům v k.ú. Křešice u Děčína

Mimořádný materiál:

Návrh usnesení:

Zastupitelstvo města projednalo žádost pana ***** o poskytnutí účelové dotace na výstavbu čistírny odpadních vod k rodinnému domu č.p. ***** na p.p.č. ***** v k.ú. Křešice u Děčína a

rozhodlo

- o poskytnutí účelové dotace panu ***** , trvale bytem ***** , na výstavbu čistírny odpadních vod na p.p.č. ***** a ***** v k.ú. Křešice u Děčína k rodinnému domu č.p. ***** na p.p.č. ***** v k.ú. Křešice u Děčína dle platných Zásad
- o uzavření veřejnoprávní smlouvy o poskytnutí účelové dotace na výstavbu čistírny odpadních vod v předloženém znění.

Stanovisko RM:

Rada města projednala dne 05.09.2023 žádost pana ***** o poskytnutí účelové dotace na výstavbu čistírny odpadních vod k rodinnému domu č.p. ***** na p.p.č. ***** v k.ú. Křešice u Děčína a usnesením č. RM 23 14 35 08 doporučila ZM rozhodnout dle předloženého návrhu na usnesení.

Cena:	80 000,00
Návrh postupu:	RM doporučila ZM rozhodnout

Důvodová zpráva:

Odbor ekonomický předkládá orgánům města žádost pana ***** , trvale bytem ***** o poskytnutí účelové dotace na výstavbu čistírny odpadních vod na p.p.č. ***** a ***** v k.ú. Křešice u Děčína k rodinnému domu č.p. ***** na p.p.č. ***** v k.ú. Křešice u Děčína (příloha č. 1).

Zásady postupu statutárního města Děčín při poskytování účelové dotace v rámci programu podpory výstavby čistíren odpadních vod pro rodinné domy na vymezeném území statutárního města Děčín schválilo ZM dne 21.09.2017 usnesením č. ZM 17 07 06 18 (dále jen „Zásady“), novelizované byly usnesením ZM č. ZM 18 04 03 11 ze dne 26.04.2018 s účinností dnem 27.04.2018.

Žadatel k žádosti předložil veškeré podklady stanovené Zásadami (viz příloha č. 2). Žadatel disponuje pravomocným stavebním povolením ze dne 22.02.2023, které nabylo právní moci dne 16.03.2023, tudíž splňuje podmínku čl. III odst. 5 Zásad.

V souladu se schválenými Zásadami bude účelová dotace žadateli vyplacena v termínu do 90 dnů po předložení sdělení vodoprávního úřadu o tom, že stavba byla provedena dle vydaného stavebního povolení a projektové dokumentace ověřené ve stavebním řízení, a to do výše 80 % skutečně vynaložených nákladů na budovanou ČOV, maximálně však do výše 80.000 Kč.

K předložené žádosti se dne 21.06.2023 vyjádřil OŽP, který uvádí, že vodoprávní úřad posoudil předložené podklady z hlediska stavebně technické dokumentace, umístění stavby vodního díla “Děčín, Křešice - intenzifikace čištění OV č.p. *****“ na p.p.č. ***** a ***** v k.ú. Křešice u Děčína, a technických parametrů budovaného zařízení zneškodňování odpadních vod a konstatuje, že z vodohospodářského hlediska předložené podklady splňují požadavky na přidělení účelové dotace na výstavbu ČOV. Z hlediska platných Zásad splňuje žadatel podmínky pro přidělení dotace. **V předmětné lokalitě se veřejná kanalizace nenachází (příloha č. 3).**

V příloze č. 4 je předložen návrh veřejnoprávní smlouvy o poskytnutí účelové dotace.

Vyjádření:

Příloha:

Komentář:

Příloha:

Komentář:

Příloha:

Komentář:

Příloha:

Komentář:

Schvalovací cesta:


Zpracoval:	Ing. Zdeňka Čecháková	OE	6.9.2023 08:24 podepsáno	
Předkladatel:	Ing. Jiří Anděl CSc.		6.9.2023 08:54 podepsáno	

Statutární město Děčín
se sídlem:
Magistrát města Děčín
odbor ekonomický
Mírové náměstí 1175/5
405 38 Děčín IV

STATUTÁRNÍ MĚSTO DĚČÍN MAGISTRÁT MĚSTA DĚČÍN	3774
Vytvořeno: 05.06.2023 v 10:29:42 Čj.: MDC/64087/2023	Odbor OE
Listů: 1 Příloh: 4 Druh: dokladová část	Zprac.



Jméno a adresa žadatele(ů), datum narození:



.....
(v případě manželů - nutno uvést oba manžele)

Tel. č. [redacted]

Bankovní spojení pro poskytnutí dotace: č. ú. [redacted]

Název peněžního ústavu: *Česka spořitelna*

Děčín dne *5.6.2023*

Žádost o poskytnutí účelové dotace na výstavbu ČOV

Identifikace pozemku na stavbu ČOV:

p. p. č. [redacted] ... katastrální území *Krásice u Děčína*

majetkoprávní vztah k pozemku

- vlastnictví (doloženo výpisem z KN ne starším než 3 měsíce)

Za účelem zneškodňování odpadních vod bude vybudován tento typ ČOV

- 1) typová ČOV dodána výrobcem
na p. p. č. [redacted] k. ú. *Krásice u Děčína* SVN *120 000,-* Kč
- 2) ČOV v sestavě 3 komorový septik, pískový nebo zemní filtr
na p. p. č. k. ú. SVN Kč
- 3) ČOV v sestavě 3 komorový septik a kořenová čistírna
na p. p. č. k. ú. SVN Kč

Předpokládaná maximální výše požadované dotace *80 000,-* Kč

Prohlašuji:

- že souhlasím se zpracováním a užitím výše uvedených údajů za účelem řádného projednání a rozhodnutí věci v příslušných orgánech, tj. v radě města a zastupitelstvu města, statutárního města Děčín, souhlasím s tím, aby tyto údaje byly uvedeny v navazujících dokumentech, tj. v materiálech předkládaných do jednání orgánů města a dále ve smlouvě o poskytnutí účelové dotace, vyhotovovaných v dané věci statutárním městem Děčín a rovněž souhlasím, aby tato listina byla vedena v evidenci Magistrátu města Děčín po dobu nejdéle 15 let. K užití uvedených údajů nestanovuji jakékoli další podmínky;
- že jsem se před podáním žádosti o poskytnutí účelové dotace seznámil(a) se zásadami nazvanými Zásady postupu Statutárního města Děčín při poskytování účelové dotace v rámci programu podpory výstavby čistíren odpadních vod na vymezeném území statutárního města Děčín a podmínky v těchto zásadách uvedené přijímám.

.....


Podpis žadatele(ů)

Přílohy:

- úplný výpis z katastru nemovitostí na předmětné pozemky
- snímek z katastrální mapy
- stavební povolení včetně povolení k nakládání s vodami, s vyznačenou doložkou nabytí právní moci, a/nebo souhlas s ohlášením stavby od vodoprávního nebo stavebního úřadu.

VÝPIS Z KATASTRU NEMOVITOSTÍ
 prokazující stav evidovaný k datu 10.05.2023 10:49:02

Okres: CZ0421 Děčín

Obec: 562335 Děčín

Kat.území: 607185 Křešice u Děčina

List vlastnictví: ■

V kat. území jsou pozemky vedeny v jedné číselné řadě

A Vlastník, jiný oprávněný	Identifikátor	Podíl
----------------------------	---------------	-------

Vlastnické právo

--	--	--

B Nemovitosti

Pozemky

Parcela	Výměra[m2]	Druh pozemku	Způsob využití	Způsob ochrany
■	397	zastavěná plocha a nádvoří		chráněná krajinná oblast
Součástí je stavba: Děčín XXXI-Křešice, č.p. ■ rod.dům				
Stavba stojí na pozemku p.č.: ■				
■	55	zastavěná plocha a nádvoří		chráněná krajinná oblast
Součástí je stavba: bez čp/če, jiná st.				
Stavba stojí na pozemku p.č.: ■				
■	527	zahrada		chráněná krajinná oblast, zemědělský půdní fond

B1 Věcná práva sloužící ve prospěch nemovitostí v části B - Bez zápisu

C Věcná práva zatěžující nemovitosti v části B včetně souvisejících údajů

Typ vztahu

o Věcné břemeno brání vody

ze dne 20.5.1986, reg. dne 21.5.1986.

Oprávnění pro

Parcela: ■, Parcela: ■, Parcela: ■

Povinnost k

Parcela: ■

Listina Smlouva RV 25/1986.

POLVZ:37/1986

Z-4700037/1986-502

Pořadí k datu podle právní úpravy účinné v době vzniku práva

D Poznámky a další obdobné údaje - Bez zápisu

Plomby a upozornění - Bez zápisu

E Nabývací tituly a jiné podklady zápisu

Listina

o Smlouva o převodu nemovitosti RI 103/1986 darovací ze dne 27.2.1986, reg. dne 27.2.1986.

POLVZ:30/1986

Z-4700030/1986-502

Pro: ■

o Rozhodnutí o dědictví D 1340/1989 STN v Děčíně ze dne 10.7.1990, právní moc dne 10.7.1990.

POLVZ:21/1991

Z-4700021/1991-502

Pro: ■

VÝPIS Z KATASTRU NEMOVITOSTÍ
prokazující stav evidovaný k datu 10.05.2023 10:49:02

Okres: CZ0421 Děčín

Obec: 562335 Děčín

Kat.území: 607185 Křešice u Děčina

List vlastnictví: ■

V kat. území jsou pozemky vedeny v jedné číselné řadě

F Vztah bonitovaných půdně ekologických jednotek (BPEJ) k parcelám

Parcela	BPEJ	Výměra [m2]
■	22011	527

Pokud je výměra bonitních dílů parcel menší než výměra parcely, zbytek parcely není bonitován

Nemovitosti jsou v územním obvodu, ve kterém vykonává státní správu katastru nemovitostí ČR:
Katastrální úřad pro Ústecký kraj, Katastrální pracoviště Děčín, kód: 502.

Vyhotovil:

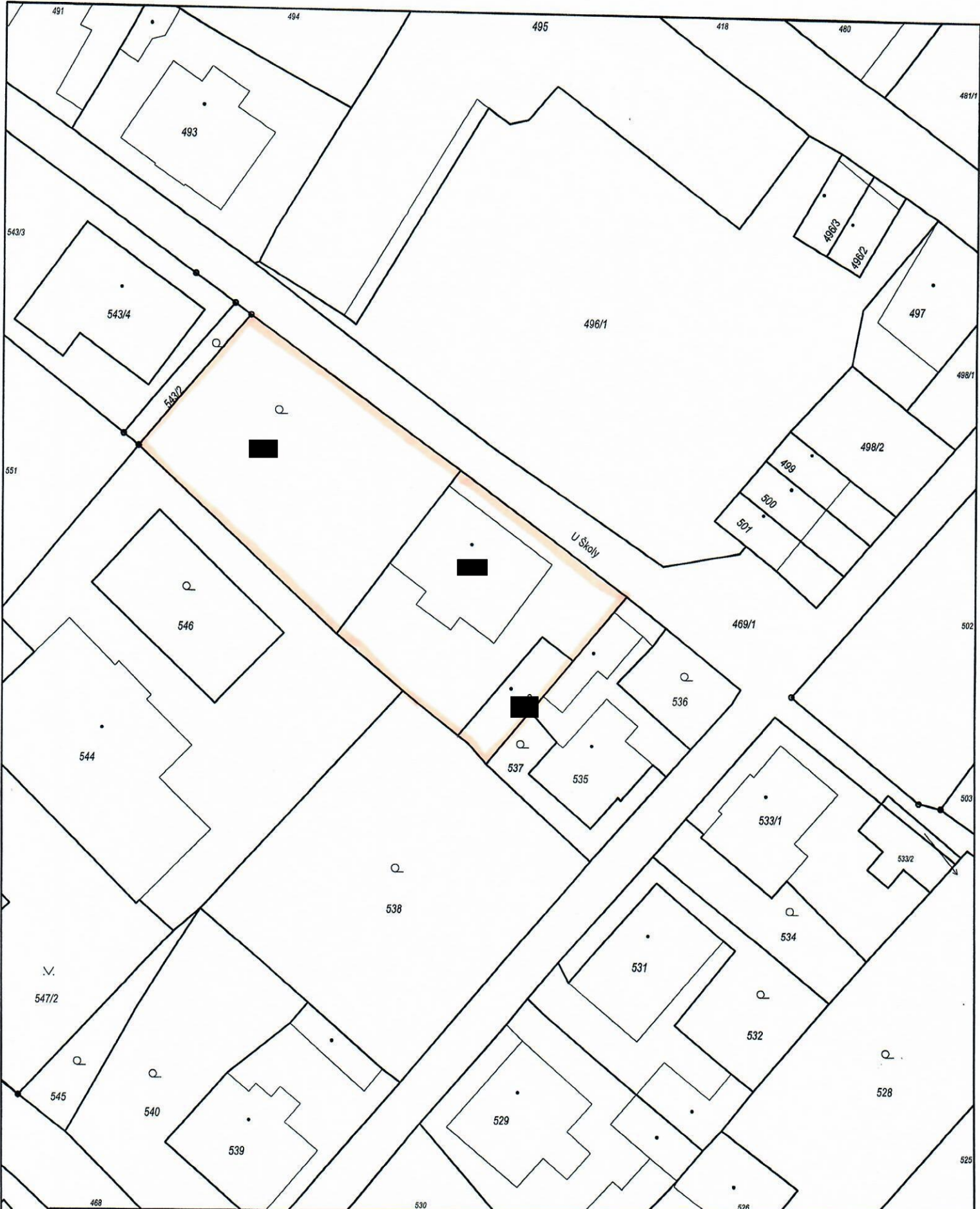
Vyhotoveno: 10.05.2023 10:49:04

Katastrální úřad pro Ústecký kraj, Katastrální pracoviště Děčín
Kuzněcovová Iveta

Podpis, razítko:

Řízení PÚ: 29312023-502
Správní poplatek uhrazen v hotovosti / kartou
ve výši Kč 100,- dne 10-05-2023

Poučení: Údaje katastru lze užít pouze k účelům uvedeným v § 1 odst. 2 katastrálního zákona. Osobní údaje získané z katastru lze zpracovávat pouze při splnění podmínek obecného nařízení o ochraně osobních údajů. Podrobnosti viz <http://www.cuzk.cz/>.



Katastrální úřad pro Ústecký kraj Katastrální pracoviště Děčín	Okres Děčín	Obec Děčín	Podpis Číslo PU-293/2023-502
Kat. území Křešice u Děčína	Mapový list č. DĚČÍN 9-3/43	Měřítko platné pro rám 200 x 287 mm 1 : 500	Razítko
<h1>KOPIE KATASTRÁLNÍ MAPY</h1>			
Stav k 10.05.2023 10:50:50	Vyhotožil Kuzněcnová Iveta	Dne 10.05.2023 10:52:34	



MAGISTRÁT MĚSTA DĚČÍN

Odbor životního prostředí

Mírové nám. 1175/5, 405 38 Děčín IV

Datová schránka: x9hbpfn

Číslo jednací: MDC/12620/2023
Spisová zn.: MDC/119404/2022
Počet listů: 5
Počet příloh: 1

Vyřizuje: Bc. Kateřina Svitáková
Telefon: 412 591 461
Fax: 412 591 473
E-mail: katsvit@mmdecin.cz

Děčín 22.02.2023

████████████████████
kterého zastupuje

Vodohospodářské projekty s.r.o.
Náměstí T. G. Masaryka 130/9
470 01 ČESKÁ LÍPA

ROZHODNUTÍ

Výroková část

Magistrát města Děčín, odbor životního prostředí jako vodoprávní úřad podle § 104 odst. 2 písm. c) a věcně příslušný dle ustanovení § 106 odst. 1 zákona č. 254/2001 Sb., o vodách a o změně některých zákonů (vodní zákon), ve znění pozdějších předpisů (dále jen „vodní zákon“), speciální stavební úřad § 15 odst. 4 vodního zákona a § 15 odst. 1 písm. d) zákona č. 183/2006 Sb., o územním plánování a stavebním řádu, ve znění pozdějších předpisů (dále jen „stavební zákon“) a místně příslušný správní orgán podle ustanovení § 11 odst. 1 písm. b) zákona č. 500/2004 Sb., správní řád, ve znění pozdějších předpisů (dále jen „správní řád“), ve společném územním a stavebním řízení přezkoumal podle § 94j až 94p stavebního zákona žádost o vydání společného povolení,

účastníkovi řízení (§ 27 odst. 1 správního řádu), kterým je:

████████████████████

a na základě tohoto přezkoumání

vydává

podle § 94p stavebního zákona, § 13a vyhlášky č. 503/2006 Sb., o podrobnější úpravě územního rozhodování, územního opatření a stavebního řádu

ČÁST A SPOLEČNÉ POVOLENÍ

stavebního záměru (dále jen „stavba“): „Děčín, Křešice - intenzifikace čištění OV č.p. █“
na pozemcích st. č. █, parc. č. █ v katastrálním území Křešice u Děčína, umístěné

v kraji: Ústeckém,

v okrese: Děčín,

E-mail: posta@mmdecin.cz

Internet: www.mmdecin.cz

v obci: Statutární město Děčín

v katastrálním území: Křešice u Děčína

na pozemku: st. č. [REDAKCE], parc. č. [REDAKCE] v katastrálním území Křešice u Děčína

Určení místa polohy nakládání s vodami: GIS: Y = [REDAKCE] X = [REDAKCE] (ČOV)

GIS: Y = [REDAKCE] X = [REDAKCE] (vsakovací rýha začátek)

GIS: Y = [REDAKCE] X = [REDAKCE] (vsakovací rýha konec)

Základní údaje o povolované stavbě:

1. Druh vodního díla: čistírna odpadních vod, včetně kanalizace; § 55 odst. 1 písm. c) vodního zákona

2. Údaje o předmětu rozhodnutí:

Druh přiváděných vod:	splaškové
Druh výroby:	bez výroby
Způsob čištění:	biologicky
Povolované objekty:	domovní ČOV EKO SBR BIO I pro 4 – 6 EO (Bazénplast, s. r. o.), akumulační nádrž plastová kruhová prům. 1 m, kanalizační potrubí PVC DN 150 dl. 6,53 m a PVC DN 100 dl. 12,26 m, revizní šachta RŠ DN 400 PVC, vsakovací rýha šir. 2,00 m, dl. 3,00 m, hl. 1,5 m (min.), drenážní perforované potrubí DN 100 dl. 2 x 3 = 6 m (2 dreny), včetně příslušenství
Zkušební provoz:	NE

Navrhovaná stavba ČOV bude sloužit k likvidaci znečištěných splaškových odpadních vod ze stávajícího objektu rodinného domu č.p. [REDAKCE] na pozemku st. č. [REDAKCE] v katastrálním území Křešice u Děčína,

Projektované parametry čistírny:

Počet napojených EO:	0-6
Průměrný bezdeštný denní přítok	Q ₂₄ : 0,6 m ³ /den
Maximální bezdeštný denní přítok	Q _d : 0,9 m ³ /den
Maximální bezdeštný hodinový přítok	Q _h : 0,0375 m ³ /hod
Maximální bezdeštný roční přítok	Q _r : 217 m ³ /rok
Podíl průmyslových odpadních vod:	Q _r : 0 %

I. Stanoví podmínky pro umístění stavby:

1. Stavba čistící soustavy splaškových odpadních vod pro stávající objekt rodinného domu č.p. [REDAKCE] na pozemku st. č. [REDAKCE] v katastrálním území Křešice u Děčína bude umístěna na pozemcích st. č. [REDAKCE], parc. č. [REDAKCE] v katastrálním území Křešice u Děčína, situovaná severozápadním směrem od objektu RD, a to ve vzdálenosti cca 10 m (ČOV) od nejbližší společné hranice s pozemkem parc. č. [REDAKCE] a ve vzdálenosti cca 11 m (ČOV) od nejbližší společné hranice s pozemkem parc. č. [REDAKCE] v katastrálním území Křešice u Děčína. Vsakovací zařízení bude umístěno ve vzdálenosti cca 14 m od nejbližší společné hranice s pozemkem parc. č. [REDAKCE] a ve vzdálenosti cca 6 m od nejbližší společné hranice s pozemkem parc. č. [REDAKCE] a ve vzdálenosti cca 9,6 m od nejbližší společné hranice s pozemkem parc. č. [REDAKCE] vše v katastrálním území Křešice u Děčína. Umístění stavby bude v souladu s grafickou přílohou společného povolení v měřítku 1:500, která tvoří jeho nedílnou součást.

2. Zařízení staveniště bude umístěno výhradně na pozemcích st. č. [REDAKCE], parc. č. [REDAKCE] v katastrálním území Křešice u Děčína. Staveniště nesmí svými účinky, zejména exhalacemi, hlukem, otřesy, prachem apod. působit na okolí nad přípustnou míru.

II. Stanoví podmínky pro provedení stavby:

1. Stavba bude provedena podle projektové dokumentace, kterou vypracovala Ing. Jarmila Tavodová, ČKAIT 0500839, v srpnu 2022, ověřené ve vodoprávním řízení, případné změny nesmí být provedeny bez předchozího povolení vodoprávního úřadu.
2. Stavebník je povinen vodoprávnímu úřadu oznámit za účelem provedení kontrolní prohlídky stavby tyto fáze výstavby:
 - po dokončení celé stavby
3. O průběhu stavby bude veden stavební deník.
4. Budou dodrženy závěry uvedené v hydrogeologickém posudku zpracovaném RNDr. Jiřím Starým, odborná způsobilost v oboru hydrogeologie, a geologické práce - sanace, v červnu 2022.
5. Pro provozování stavby se stanoví tyto podmínky:
 - stavba bude provozována v souladu s provozním řádem ČOV.
6. **Stavebník si uchovává po dobu existence stavby následující doklady pro případnou kontrolu vodoprávního úřadu:**
 - zkoušky vodotěsnosti ČOV podle ČSN 75 0905 po osazení v terénu
 - zkouška těsnosti nátokové a odtokové kanalizace podle ČSN 75 6909
 - provozní řád s konkrétními údaji o umístění, provozovateli, místu vypouštění vod a místu odběru kontrolních vzorků vyčištěných vod
 - revizi elektrického zařízení zapojení ČOV
 - vedený provozní deník

III. ukládá stavebníkovi povinnost podle ustanovení § 152 odst. 3 stavebního zákona:

1. Oznámit stavebnímu úřadu předem termín zahájení stavby, název a sídlo stavebního podnikatele, který bude stavbu provádět; změny v těchto skutečnostech oznámí neprodleně vodoprávnímu úřadu.
2. Před zahájením stavby umístit na viditelném místě u vstupu na staveniště štítek o povolení stavby a ponechat jej tam až do dokončení stavby, případně do vydání kolaudačního souhlasu; rozsáhlé stavby se mohou označit jiným vhodným způsobem s uvedením údajů ze štítku.
3. Zajistit, aby na stavbě nebo na staveništi byla k dispozici ověřená dokumentace stavby a všechny doklady týkající se provádění stavby nebo její změny, popřípadě jejich kopie.
4. Ohlašovat stavebnímu úřadu fáze výstavby podle plánu kontrolních prohlídek, umožnit provedení kontrolní prohlídky, a pokud tomu nebrání vážné důvody, této prohlídce se zúčastnit.
5. Ohlásit stavebnímu úřadu neprodleně po jejich zjištění závady na stavbě, které ohrožují životy a zdraví osob, nebo bezpečnost stavby; tuto povinnost má stavebník i u staveb podle § 103 stavebního zákona.

IV. stanovuje termín pro dokončení stavby: do 31.12.2023.

Ostatní podmínky, obsažené ve vyjádřeních či stanoviscích jednotlivých účastníků řízení a dotčených orgánů, které nebyly citovány v podmínkách tohoto rozhodnutí, vyplývají z jednotlivých ustanovení příslušných právních předpisů a jejich zohlednění by v tomto rozhodnutí bylo nadbytečné, případně byly projektantem zohledněny v projektové dokumentaci pro stavební povolení či předem projednány s jednotlivými účastníky řízení a dotčenými orgány.

ČÁST B povolení k nakládání s vodami

I. vydává

podle ustanovení § 8 odst. 1 písm. c) vodního zákona a v souladu s nařízením vlády č. 57/2016 Sb., o ukazatelích a hodnotách přípustného znečištění odpadních vod a náležitostech povolení k vypouštění odpadních vod do vod podzemních,

povolení k vypouštění odpadních vod

z domovní ČOV EKO SBR BIO I., akumulační nádrže a vzorkovací šachty do vsakovacího zařízení (2 x 3 m) vše umístěné na pozemku parc. č. [REDAKCE] v katastrálním území Křešice u Děčína, umístěné

v kraji: Ústeckém,

v okrese: Děčín,

v obci: Statutární město Děčín

v katastrálním území: Křešice u Děčína

na pozemcích: st. č. [REDAKCE], parc. č. [REDAKCE] v katastrálním území Křešice u Děčína

Určení místa polohy nakládání s vodami: GIS: Y = [REDAKCE] X = [REDAKCE] (ČOV)

GIS: Y = [REDAKCE] X = [REDAKCE] (vsakovací rýha začátek)

GIS: Y = [REDAKCE] X = [REDAKCE] (vsakovací rýha konec)

hydrogeologický rajon: 4620 – Křída Dolního Labe po Děčín – pravý břeh

ID vodního útvaru podzemních vod: 46200 – Křída Dolního Labe po Děčín – pravý břeh

číslo hydrogeologického pořadí: 1-14-02-0250-0-00

Údaje o předmětu rozhodnutí

Druh přiváděných vod:	splaškové
Související vodní díla:	domovní ČOV EKO SBR BIO I pro 4 – 6 EO (Bazénplast, s. r. o.), akumulační nádrž plastová kruhová prům. 1 m, kanalizační potrubí PVC DN 150 dl. 6,53 m a PVC DN 100 dl. 12,26 m, revizní šachta RŠ DN 400 PVC, vsakovací rýha šir. 2,00 m, dl. 3,00 m, hl. 1,5 m (min.), drenážní perforované potrubí DN 100 dl. 2 x 3 = 6 m (2 dreny), včetně příslušenství
Způsob čištění:	biologicky

Údaje o povoleném množství vypouštěných vod

Průměrné povolené:	0,007 l/s
Maximální povolené:	0,01 l/s
Maximální povolené:	0,9 m ³ /den
Maximální měsíční povolené:	27 m ³ /měsíc
Roční povolené:	217 m ³ /rok
Počet měsíců v roce, ve kterých se vypouští:	12
Počet dnů v roce, ve kterých se vypouští:	365
Časové omezení platnosti povolení:	na 10 let od nabytí právní moci tohoto rozhodnutí
Velikost zdroje znečištění v EO:	0-6
Způsob nakládání s kaly:	jiný (odvoz na centrální ČOV)

hodnota „m“ - je nepřekročitelná hodnota ukazatele znečištění odpadních vod vypouštěných do vod podzemních vyjádřená v koncentraci v mg/l

CHSK _{Cr}	150 mg/l
BSK ₅	40 mg/l
NL	30 mg/l
N-NH ₄ ⁺	20 mg/l

bilanční (hmotnostní) hodnoty

CHSK _{Cr}	16,4 kg/rok
BSK ₅	4,4 kg/rok
NL	3,3 kg/rok
N-NH ₄ ⁺	2,2 kg/rok

Bilanční (hmotnostní) hodnoty vypouštěného znečištění je součin ročního objemu vypouštěných odpadních vod v posledním celém kalendářním roce a aritmetického průměru výsledků rozborů směsných vzorků odebraných v tomtéž roce.

II. stanovuje podmínky

za kterých se povolení k vypouštění odpadních vod do vod podzemních povoluje, podle ustanovení § 9 odst. 1 vodního zákona:

1. Platnost tohoto povolení se stanovuje **na 10 let od nabytí právní moci tohoto rozhodnutí.**
2. V případě, že nebudou dodrženy limitní hodnoty znečištění, nebo dojde vlivem vypouštění předčištěných odpadních vod ke zhoršení jakosti podzemní vody, bude technologie doplněna o další stupeň čištění nebo změněna.

III. stanovuje

podle ustanovení § 10 odst. 4 vodního zákona

další podrobnosti měření

3. Místem odběru vzorků se stanovuje revizní šachta před vsakovacím zařízením.
4. Sledování kvality vypouštěných odpadních vod bude prováděno v četnosti 1x ročně v pravidelných intervalech ve stanovených ukazatelích. Odběr vzorků a jejich rozbor bude prováděn akreditovanou osobou.
5. Pro kontrolní rozbor bude odebírán dvouhodinový směsný vzorek získaný sléváním 8 dílčích vzorků odebraných v intervalu 15 minut.
6. Množství vypouštěných odpadních vod se stanovuje podle údajů vodoměru odebrané vody pro tento objekt.
7. Každoročně vždy do 31. ledna následujícího roku bude vyhodnoceno za minulý rok měření objemu vypouštěných odpadních vod a koncentrací znečišťujících látek a vypouštěného znečištění v ukazatelích dle tohoto povolení a tyto výsledky budou zaslány na příslušný vodoprávní úřad a správci povodí. Přehledně sestavené výsledky kontrolních měření budou na vyžádání předkládány kontrolním orgánům.
8. Jednotlivé ukazatele charakterizující vypouštěné znečištění budou stanoveny následovně - analytické metody:

CHSK_{Cr} - chemická spotřeba kyslíku stanovená dichromanovou metodou dle TNV 757520 „Jakost vod. Stanovení chemické spotřeby kyslíku dichromanem (CHSK-Cr)“

BSK₅ - biochemická spotřeba kyslíku po pěti dnech s potlačením nitrifikace dle ČSN EN 1899-1 (75 7517) „Jakost vod - Stanovení biochemické spotřeby kyslíku po n- dnech (BSK_n) - část 1: Zředovací a očkovací metoda s přidavkem allythiomočoviny“.

NL - nerozpuštěné látky dle ČSN EN 872 (75 7349) „Jakost vod - Stanovení nerozpuštěných látek - metoda filtrace filtrem ze skleněných vláken“.

N-NH₄⁺ - amonné ionty dle ČSN ISO 7150-1

9. V případě změny analytické metody specifikované ve výroku tohoto rozhodnutí příslušnými TNV (Technická norma vodního hospodářství) či ČSN (Česká technická norma rozlišená dle vzniku povinnosti jejího zavedení - ISO, EN, ČNI apod.) platí analytická metoda, která TNV nebo ČSN uvedené ve výroku tohoto rozhodnutí nahrazuje, případně analytická metoda stanovená závazným právním předpisem či rozhodnutím vodoprávního úřadu.
10. Návrh na prodloužení platnosti povolení k nakládání s vodami je nutno podat nejpozději před uplynutím doby, na niž bylo toto povolení vydáno.

Odůvodnění

Magistrát města Děčín, odbor životního prostředí obdržel dne 10.11.2022 žádost, kterou podal [redacted], kterého zastupuje spol. Vodohospodářské projekty s.r.o., IČO 22793186, náměstí T. G. Masaryka 130/9, 470 01 Česká Lípa, o vydání společného povolení na stavbu vodního díla „Děčín, Křešice - intenzifikace čištění OV č.p. [redacted] na pozemcích st. č. [redacted] parc. č. [redacted] v katastrálním území Křešice u Děčína a o vydání povolení k vypouštění odpadních vod do vod podzemních. Uvedeným dnem bylo zahájeno vodoprávní řízení.

Žádost byla doložena všemi povinnými doklady dle ustanovení § 94l stavebního zákona a § 26 vyhlášky č. 183/2018 Sb., o náležitostech rozhodnutí a dalších opatření vodoprávního úřadu a o dokladech předkládaných vodoprávnímu úřadu, a to:

- plná moc
- koordinované stanovisko Mm Děčín, odbor stavební úřad č.j. MDC/105666/2022 ze dne 05.10.2022
- závazné stanovisko AOPK ČR, RP Správa CHKO České středohoří č.j. SR/1960/UL/2022-2 ze dne 23.09.2022
- stanovisko Povodí Ohře, s.p. zn. POH/46397/2022-2/037200 ze dne 16.09.2022
- vyjádření Severočeské vodovody a kanalizace, a.s. zn. 022690101637/UTPCUL/Se ze dne 26.09.2022
- vyjádření spol. Česká telekomunikační infrastruktura a.s. č.j. 755291/22 ze dne 25.08.2022
- sdělení ČEZ ICT Services, a.s. zn. 0700593313 ze dne 18.08.2022
- sdělení Telco Pro Services, a.s. zn. 0201455906 ze dne 18.08.2022
- sdělení ČEZ Distribuce, a.s. zn. 0101794839 ze dne 18.08.2022
- vyjádření ČEZ Distribuce, a.s. zn. 001116834457 ze dne 02.07.2021
- vyjádření spol. GasNet Služby, s.r.o. zn. 5002677415 ze dne 25.08.2022
- čestné prohlášení o neexistenci sítí Vodafone Czech Republic, a.s., ze dne 04.08.2022
- hydrogeologické posouzení vypracované RNDr. Jiřím Starým, odborná způsobilost v oboru hydrogeologie, a geologické práce – sanace č. 1302/2001, v červnu 2022.
- projektová dokumentace, kterou vypracovala Ing. Jarmila Tavodová, ČKAIT 0500839, v srpnu 2022, včetně plánu kontrolních prohlídek stavby

V průběhu řízení vodoprávní úřad dále obdržel:

- hydrogeologický posudek doplněný o vyjádření hydrogeologa k vsakování přečištěných odpadních vod na předmětném pozemku

Okruh účastníků řízení byl vymezen následovně:

Část A – společné povolení:

Podle § 94k stavebního zákona

a) stavebník

[redacted]

b) obec, na jejímž území má být požadovaný záměr uskutečněn

Statutární město Děčín, Mírové nám. 1175/5, 405 38 Děčín IV

c) osoba, jejíž vlastnické právo nebo jiné věcné právo k sousedním stavbám anebo sousedním pozemkům nebo stavbám na nich, může být společným povolením přímo dotčeno

Statutární město Děčín, IDDS: x9hbpfn

Ceská provincie Tovaryšstva Ježíšova, Ječná č.p. 505/2, 120 00 Praha 2-Nové Město

Část B – povolení k nakládání s vodami:

podle § 27 odst. 1 správního řádu

a) žadatel

podle § 27 odst. 2) a 3) správního řádu a § 115 odst. 4) a 5) vodního zákona

b) obec, v jejíž územním obvodu dojde rozhodnutím vodoprávního úřadu k ovlivnění vodních poměrů nebo životního prostředí

Statutární město Děčín, Mírové nám. 1175/5, 405 38 Děčín IV

Podle ustanovení § 115 vodního zákona a § 94m odst. 1 stavebního zákona a správního řádu oznámil příslušný vodoprávní úřad zahájení správního řízení všem známým účastníkům řízení a dotčeným orgánům opatřením č.j. MDC/127004/2022 ze dne 30.11.2022.

Vodoprávní úřad podle ustanovení § 94m odst. 3 stavebního zákona a § 115 odst. 8 vodního zákona upustil od ohledání na místě a ústního jednání, jelikož mu poměry byly dobře známy a žádost poskytovala dostatečné podklady pro posouzení, a stanovil, že ve lhůtě do 15 dnů ode dne doručení oznámení o zahájení řízení mohou účastníci řízení uplatnit své námítky a dotčené orgány svá stanoviska.

Dne 12.12.2022 obdržel Magistrát města Děčín, odbor životního prostředí námitku účastníků řízení: [redacted] k zahájenému řízení. Manželé [redacted] v této námítce vyjadřují svou obavu, že příslušným stavebním zařízením vodního díla „Děčín, Křešice - intenzifikace čištění OV č.p. [redacted] na pozemcích st. č. [redacted] parc. č. [redacted] v katastrálním území Křešice u Děčína bude nenávratně poškozen jejich majetek a majetek jejich syna [redacted] (rodinný dům č. p. [redacted]). Dle jejich názoru se autorizovaná osoba, která zpracovávala hydrogeologický posudek, řádně nezabývala danou lokalitou a rozsahem klimatických poměrů, dopady a riziky vypouštění odpadních vod a tím možnými škodlivými dopady na okolní pozemky a stavby. Manželé [redacted] vyjadřují svou obavu, že vypouštěním přečištěných odpadních vod do vsakovacího zařízení na pozemku parc. č. [redacted] v katastrálním území Křešice u Děčína by mohlo docházet k podmáčení pozemku parc. [redacted] a pozemku st. č. [redacted] v katastrálním území Křešice u Děčína, na kterém se nachází rodinný dům č. p. [redacted] jejich syna [redacted]

Vodoprávní úřad nemohl posoudit oprávněnost námítky, a proto dne 19.12.2022 vyzval žadatele, aby doplnil svoji žádost o vyjádření hydrogeologa, že umístěním vsakovacího systému na pozemku parc. č. [redacted] v katastrálním území Křešice u Děčína nebudou žádným způsobem ohroženy pozemky parc. č. [redacted], st. č. [redacted] v katastrálním území Křešice u Děčína podmáčením. V případě, že hydrogeolog nebude moci zaručit neohrožení podmáčení uvedených pozemků a staveb na nich, bude navrženo nové řešení, jakým způsobem budou přečištěné odpadní vody likvidovány. Vodoprávní úřad tímto opatřením zároveň přerušil řízení.

Dne 16.01.2023 obdržel Magistrát města Děčín, odbor životního prostředí doplnění k hydrogeologickému posudku, vypracované RNDr. Jiřím Starým, odborná způsobilost v oboru

hydrogeologie, a geologické práce – sanace č. 1302/2001. Hydrogeolog uvádí, že umístěním vsakovacího systému na pozemku parc. č. [REDAKCE] v katastrálním území Křešice u Děčína dle situačního výkresu v měřítku 1:500, který je přílohou tohoto rozhodnutí, nebudou žádným způsobem ohroženy podmáčením pozemky st. č. [REDAKCE], parc. č. [REDAKCE] a [REDAKCE] v katastrálním území Křešice u Děčína. Přečištěné odpadní vody budou vsakovány horizontálním vsakovacím prvkem – příkopem do geologického prostředí kvartérních jílovitých až slabě písčitých hlín na pozemku parc. č. [REDAKCE] v katastrálním území Křešice u Děčína. Primární geologické a hydrogeologické podmínky jsou pro vsakování přečištěných odpadních vod podmíněně vhodné (podmínky vhodnosti jsou místo vsakování, kontrola účinnosti čistícího efektu zařízení, provozní řád).

Dne 03.02.2023 vodoprávní úřad oznámil všem účastníkům řízení, že byly shromážděny všechny podklady pro vydání rozhodnutí ve věci povolení stavby a zároveň dle ustanovení § 115 odst. 8 vodního zákona a § 36 odst. 3 správního řádu sdělil účastníkům řízení, že se mohou před vydáním rozhodnutí vyjádřit k podkladům pro vydání rozhodnutí, a to do 8 dnů ode dne doručení sdělení.

Dne 14.02.2023 obdržel vodoprávní úřad vyjádření manželů Trojanových k podkladům pro vydání rozhodnutí o povolení stavby vodního díla „Děčín, Křešice - intenzifikace čištění OV č.p. [REDAKCE] na pozemcích st. č. [REDAKCE] parc. č. [REDAKCE] v katastrálním území Křešice u Děčína a o vydání povolení k vypouštění odpadních vod do vod podzemních. Manželé [REDAKCE] nesouhlasí s vydáním tohoto rozhodnutí, což odůvodňují následujícím způsobem: „Zemní filtr a vsakovací zařízení by byly umístěny v blízkosti nemovitosti č. p. [REDAKCE] 405 02 Děčín – Křešice. Tím by rodinný dům byl ohrožen podmáčením. Dále velkým výskytem hmyzu. Před stavbou domu č. p. [REDAKCE] pan Bína odváděl přes pozemek, tak zvaným trativodem odpad ze svého septiku. Později vše řešil odtokem do kanálu. Máme velké zkušenosti s tím, v jakém stavu byl pozemek, na kterém se postavil dům č. p. [REDAKCE] Nevím, zda někdo byl fyzicky přítomen před návrhem a vydáním rozhodnutí na zmíněných pozemcích, včetně spol. Vodohospodářské projekty, s. r. o., Náměstí T. G. Masaryka 130/9, 470 01 Česká Lípa“.

Vodoprávní úřad k výše uvedené námitce uvádí, že umístěním vsakovacího zařízení na pozemku parc. č. [REDAKCE] v katastrálním území Křešice u Děčína, tak jak je zakresleno v přiloženém situačním zákresu stavby v měřítku 1:250, tzn. ve vzdálenosti min. 13,5 m od pozemku parc. č. [REDAKCE] v katastrálním území Křešice u Děčína a min. 18,5 m od objektu RD č. p. [REDAKCE] je dostačující k tomu, aby nedocházelo k jejich podmáčení. Tuto skutečnost potvrzuje i vyjádření hydrogeologa RNDr. Jiřího Starého, v hydrogeologickém posudku z června 2022. Půdní podmínky pro vsakování jsou podmíněně vhodné, za předpokladu dodržování podmínek uvedených ve výrokové části tohoto rozhodnutí (kontrola účinnosti čistícího efektu zařízení, provozní řád). Vsakování do podzemních vod je v uvedeném případě jediná možnost vypouštění přečištěných odpadních vod, neboť v blízkosti nemovitosti č. p. [REDAKCE] se nenachází vodní tok, ani kanalizace pro odvádění splaškových vod. Nachází se zde pouze dešťová kanalizace, do které přečištěné splaškové vody nemohou být vypouštěny.

Vodoprávní úřad v provedeném řízení přezkoumal předloženou žádost z hledisek uvedených v ustanoveních vodního zákona a stavebního zákona, projednal ji s účastníky řízení a s dotčenými orgány a zjistil, že jejím uskutečněním nebo užíváním nejsou ohroženy zájmy chráněné zákony a zvláštními předpisy. Při přezkoumání žádosti, projednání věci s účastníky řízení a na základě shromážděných právně významných skutečností nebyly shledány důvody bránící povolení.

Vodoprávní úřad posoudil umístění stavby a shledal, že její umístění je v souladu se schválenou územně plánovací dokumentací a vyhovuje obecným požadavkům na využívání území stanovených vyhláškou č. 501/2006 Sb., o obecných požadavcích na využívání území, ve znění pozdějších předpisů.

Umístění stavby je v souladu s územním plánem statutárního města Děčína.

Z hlediska zájmů daných Národním plánem povodí Labe a Plánem dílčího povodí Ohře, dolního Labe a ostatních přítoků Labe je uvedený záměr možný, protože lze předpokládat, že záměrem nedojde ke zhoršení chemického stavu a ekologického stavu dotčených útvarů povrchových

vod a chemického stavu a kvantitativního stavu útvarů podzemních vod, a že nebude znemožněno dosažení jejich dobrého stavu.

Vodoprávní úřad zajistil vzájemný soulad předložených závazných stanovisek dotčených orgánů vyžadovaných zvláštními předpisy a zahrnul je do podmínek rozhodnutí. Vodoprávní úřad rozhodl tak, jak je uvedeno ve výroku rozhodnutí, za použití ustanovení právních předpisů ve výroku uvedených.

Upozornění pro stavebníka

Stavebník a osoba vykonávající stavební dozor odpovídá za soulad prostorové polohy stavby s ověřenou projektovou dokumentací (§ 153 odst. 3 stavebního zákona). Při provádění stavby je nutno dodržovat předpisy týkající se bezpečnosti práce a technických zařízení, zejména NV č. 591/2006 Sb., o bližších minimálních požadavcích na bezpečnost a ochranu zdraví při práci na staveništi. Při provádění stavby budou dodrženy obecné technické požadavky na výstavbu vodních děl, zejména podle vyhlášky č. 590/2002 Sb., o technických požadavcích pro vodní díla.

Poučení účastníků

Proti tomuto rozhodnutí může účastník řízení podat podle ustanovení § 83 odst. 1 správního řádu odvolání, ve kterém se uvede, v jakém rozsahu se rozhodnutí napadá a dále namítaný rozpor s právními předpisy nebo nesprávnost rozhodnutí nebo řízení, jež mu předcházelo, ve lhůtě 15 dnů ode dne jeho oznámení ke Krajskému úřadu Ústeckého kraje se sídlem Velká Hradební 3118/48, 400 02 Ústí nad Labem podáním učiněným u Magistrátu města Děčín, odboru životního prostředí.

Lhůta pro podání odvolání se počítá ode dne následujícího po doručení písemného vyhotovení rozhodnutí, nejpozději však po uplynutí desátého dne ode dne, kdy bylo nedoručené a uložené rozhodnutí připraveno k vyzvednutí. Odvolání se podává s potřebným počtem stejnopisů tak, aby jeden stejnopis zůstal správnímu orgánu a aby každý účastník dostal jeden stejnopis. Nepodá-li účastník potřebný počet stejnopisů, vyhotoví je správní orgán na náklady účastníka. Podané odvolání má v souladu s ustanovením § 85 odst. 1 správního řádu odkladný účinek. Odvolání jen proti odůvodnění rozhodnutí je nepřipustné.

Práva a povinnosti vyplývající z povolení k nakládání s vodami, které bylo vydáno pro účel spojený s vlastnictvím k pozemkům anebo stavbám, přecházejí na jejich nabyvatele, pokud tyto pozemky anebo stavby budou i nadále sloužit účelu uvedenému v povolení. To platí i pro jejich uživatele po dobu užívání těchto pozemků nebo staveb v rozsahu, který odpovídá rozsahu práv uživatele k nim, vyplývajícího ze vzájemného vztahu mezi vlastníkem a tímto uživatelem. Nabyvatelé těchto pozemků anebo staveb, případně jejich uživatelé, jsou povinni oznámit vodoprávnímu úřadu, že došlo k převodu nebo přechodu pozemku nebo stavby, s nimiž je povolení k nakládání s vodami spojeno, a to do 2 měsíců ode dne jejich převodu nebo přechodu, případně vzniku práv k jejich užívání.

Stavební povolení pozbývá platnosti, jestliže do dvou let ode dne, kdy nabylo právní moci, nebude stavba zahájena. Stavba nesmí být zahájena, dokud stavební povolení nenabude právní moci. Po nabytí právní moci stavebník obdrží ověřenou projektovou dokumentaci a kartu „Stavba povolena“.

Ing. Zdeněk Har
vedoucí odboru ž



Poplatek

Správní poplatek podle zákona č. 634/2004 Sb., o správních poplatcích, ve znění pozdějších předpisů položky 18 odst. 1 písm. g) ve výši 300 Kč byl zaplacen.

Přílohy

1 x ověřená situace

Doručí se

A. Účastníci společného územního a stavebního řízení o povolení stavby:

Účastníci řízení podle § 94k SZ a § 27 odst. 1) SŘ (do vlastních rukou)

[redacted] kterého zastupuje společnost Vodohospodářské projekty s.r.o., IDDS: 8eecips

Účastníci řízení podle § 94k SZ a § 27 odst. 2) a 3) SŘ (do vlastních rukou)

Statutární město Děčín, IDDS: x9hbpfm

[redacted]

Česká provincie Tovařystva Ježíšova, Ječná č.p. 505/2, 120 00 Praha 2-Nové Město

B. Účastníci vodoprávního řízení o povolení k nakládání s vodami:

Účastníci řízení podle § 27 odst. 1) SŘ (do vlastních rukou)

[redacted] kterého zastupuje společnost Vodohospodářské projekty s.r.o., IDDS: 8eecips

Účastníci řízení podle § 115 odst. 4 vodního zákona a § 27 odst. 2) a 3) SŘ (do vlastních rukou)

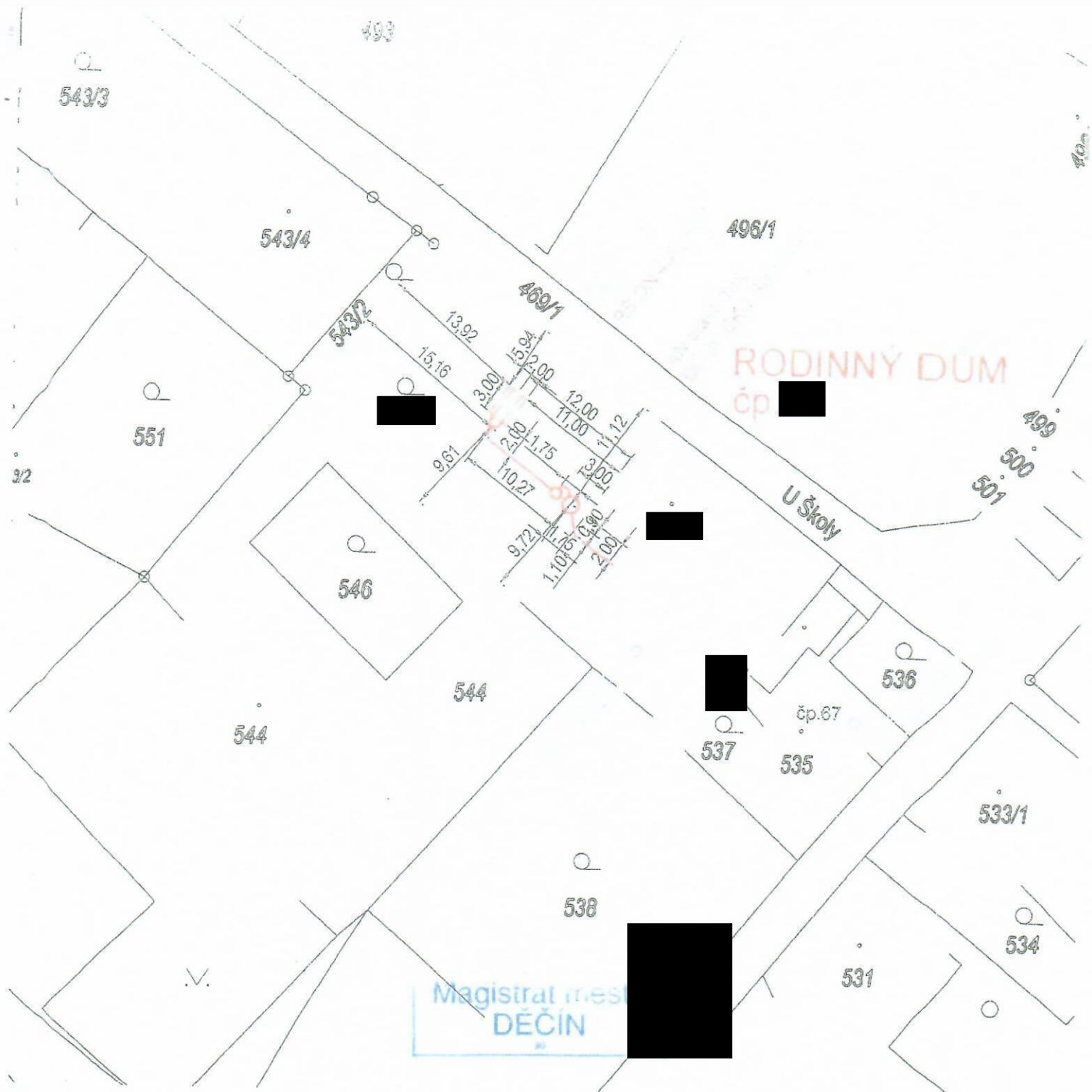
Statutární město Děčín, IDDS: x9hbpfm

Dotčené orgány a ostatní

Agentura ochrany přírody a krajiny České republiky, regionální pracoviště Správa CHKO České středohoří, IDDS: 6npdyiv

Povodí Ohře, státní podnik, IDDS: 7ptt8gm

Magistrát města Děčín, Odbor stavební úřad, Osu, Mírové nám. č.p. 1175/5, Děčín IV-Podmokly, 405 38 Děčín 2



 Vodohospodářské		VODOHOSPODÁŘSKÉ PROJEKTY s.r.o. Nám.T.G.Masaryka č.p.130, Česká Lípa 470 01 IČ 227 93 186	
vedoucí projektu:	projektoval:	kreslil:	
Ing. Jarmila Tavodová	Ing. Jarmila Tavodová	Ing. Radovan Langer	
kraj: Ústecký			
investor: [redacted]			
název akce:	Děčín, Křešice - intenzifikace čištění OV čp. [redacted]		
název výkresu:	SITUACE STAVBY V KN		datum: srpen 2022 měřítko: 1:500 formát: 1 x A4 stupeň PD: společné řízení číslo přílohy: C.2 číslo paré: 1

STAVBA POVOLENA

Stavba: „Děčín, Křešice - intenzifikace čištění OV č.p. ■“ na pozemcích st. č. ■, parc. č. ■
v katastrálním území Křešice u Děčína

Stavebník: ■ kterého zastupuje spol. Vodohospodářské projekty s.r.o.

Stavební podnikatel: Dle výběrového řízení

Stavbu povolil: Magistrát města Děčín, odbor životního prostředí

Stavební povolení: č.j. MDC/12620/2023, nabylo právní moci dne 16.03.2023

Termín dokončení: 16.03.2025

Magistrát města
DĚČÍN
10


MAGISTRÁT MĚSTA DĚČÍN

Odbor životního prostředí

Mírové nám. 1175/5, 405 38 Děčín IV

Datová schránka: x9hbpfn

Číslo jednací: MDC/70908/2023
 Spisová zn.: MDC/66094/2023
 Počet listů: 1
 Počet příloh: 0

Magistrát města Děčín
 Odbor ekonomický
 Mírové nám. 1175/5
 405 38 DĚČÍN IV-Podmokly

Vyřizuje: Bc. Kateřina Svitáková
 Telefon: 412 591 461
 Fax: 412 591 473
 E-mail: katsvit@mmdecin.cz

Děčín 21.06.2023

SDĚLENÍ

Dne 08.06.2023 obdržel Magistrát města Děčín, odbor životního prostředí Vaši žádost o poskytnutí účelové dotace na výstavbu ČOV stavebníka: [REDACTED]

K výše uvedenému Vám sdělujeme následující stanovisko:

Vodoprávní úřad posoudil předložené podklady z hlediska stavebně technické dokumentace, umístění stavby vodního díla "Děčín, Křešice - intenzifikace čištění OV č.p. [REDACTED]" na pozemcích st. č. [REDACTED], parc. č. [REDACTED] v katastrálním území Křešice u Děčína a technických parametrů budovaného zařízení zneškodňování odpadních vod a konstatuje, že z vodohospodářského hlediska předložené podklady splňují požadavky na přidělení účelové dotace na výstavbu ČOV u stávajícího rodinného domu č.p. [REDACTED], 405 02 Děčín XXXI – Křešice, z hlediska platných „zásad“ splňuje žadatel podmínky pro přidělení dotace. Předložené doklady jsou v souladu s článkem IV. odst. 7 „Zásad“. V předmětné lokalitě se veřejná kanalizace nenachází.

Ing. Zdeněk Harš
 vedoucí odboru životního prostředí



Doručí se

Magistrát města Děčín, Odbor ekonomický, Oe, Mírové nám. č.p. 1175/5, Děčín IV-Podmokly, 405 38 Děčín 2

VEŘEJNOPRÁVNÍ SMLOUVA O POSKYTNUTÍ ÚČELOVÉ DOTACE

Statutární město Děčín

se sídlem Magistrát města Děčín, Mírové náměstí 1175/5, 405 38 Děčín IV
zastoupené primátorem města Ing. Jiřím Andělem, CSc.

IČ: 00261238

č.ú.: 921402389/0800

(dále jen „poskytovatel dotace“)

a

██████████, nar. ██████████, trvale bytem ██████████

č.ú.: ██████████

(dále jen „příjemce dotace“)

uzavírají tuto veřejnoprávní smlouvu o poskytnutí účelové dotace

I. Předmět smlouvy

1. Předmětem smlouvy je poskytnutí účelové dotace dle Zásad postupu statutárního města Děčín při poskytování účelové dotace v rámci programu podpory výstavby čistíren odpadních vod pro rodinné domy na vymezeném území statutárního města Děčín, schválených usnesením Zastupitelstva města Děčín č. ZM 17 07 06 18 ze dne 21.09.2017 (dále jen „Zásady“) a novelizovaných usnesením Zastupitelstva města Děčín č. ZM 18 04 03 11 dne 26.04.2018 s účinností dnem 27.04.2018.
2. Dle předložených podkladů, jež příjemce dotace prohlašuje za úplné a pravdivé, je příjemce dotace investorem čistírny odpadních vod (dále jen „ČOV“) k rodinnému domu č.p. ██████ na p.p.č. ██████ v k.ú. Křešice u Děčína v rámci stavby vodního díla: „Děčín, Křešice – intenzifikace čištění OV č.p. ██████ na p.p.č. ██████ a ██████ v k.ú. Křešice u Děčína.

II. Poskytnutí dotace

1. V souladu se Zásadami poskytne poskytovatel dotace účelovou dotaci na výstavbu ČOV uvedené v čl. I odst. 2 této smlouvy, a to do výše 80 % skutečně vynaložených nákladů (dále jen „SVN“) na budovanou ČOV ve smyslu čl. II písm. d) Zásad, maximálně však do výše 80.000 Kč. SVN musí být uvedeny v Žádosti o vyplacení účelové dotace na výstavbu ČOV dle Přílohy č. 2 Zásad a řádně doloženy dodavatelskou fakturou znějící výhradně na jméno příjemce dotace a soupisem provedených prací (nebo jiným průkazným dokumentem vystaveným dodavatelem). Faktura musí být prokazatelně zaplacená ze strany příjemce dotace a doložena relevantním dokladem o úhradě (čitelné kopie výpisu z bankovního účtu, příjmového pokladního dokladu na jméno). Případné práce prováděné svépomocí nejsou uznatelným nákladem.
2. Účelová dotace bude vyplacena na základě této smlouvy o poskytnutí účelové dotace mezi poskytovatelem dotace a příjemcem dotace za podmínky splnění odst. 4 a 5 tohoto článku smlouvy.

3. Účelová dotace bude poskytnuta pro výstavbu ČOV uvedené v čl. I odst. 2 této smlouvy. V případě, že po uzavření veřejnoprávní smlouvy o poskytnutí dotace dojde v průběhu výstavby ČOV ke změně investora, přechází nárok na poskytnutí účelové dotace na nového investora, který splňuje podmínky čl. II písm. c) Zásad. Pokud však již byla účelová dotace poskytnuta původnímu investorovi, nemá nový žadatel - investor nárok na tuto účelovou dotaci.
4. Poskytovatel se zavazuje poskytnout příjemci dotace účelovou dotaci v souladu s čl. I a II odst. 1 této smlouvy v termínu do 90 dnů po předložení sdělení vodoprávního úřadu o tom, že stavba byla provedena dle vydaného stavebního povolení a projektové dokumentace ověřené ve stavebním řízení. Tento podklad musí být vydán nejdéle do dvou let po vydání pravomocného stavebního povolení stavby ČOV, jinak nárok na poskytnutí účelové dotace zaniká. V případě, že bude již vyčerpán celkový objem finančních prostředků vyčleněných v rozpočtu statutárního města Děčín na příslušný kalendářní rok, bude dotace vyplacena nejpozději do 31.01. následujícího kalendářního roku.
5. Účelová dotace bude poskytovatelem dotace převedena v termínu dle odst. 4 na účet příjemce dotace uvedený v Žádosti o vyplacení účelové dotace, ve které musí být uveden skutečně vybudovaný typ ČOV včetně SVN a zdokumentovány všechny skutečnosti dle odst. 1 a 4 tohoto článku a předloženy doklady prokazující výši skutečně vynaložených nákladů dle čl. II písm. d) Zásad.

III. Zvláštní ustanovení

1. Poskytovatel dotace je oprávněn vypovědět s výpovědní dobou o délce 15 dnů tuto smlouvu v případě, že dotace byla příjemci dotace poskytnuta na základě nepravdivých údajů.
2. V případě, že poskytovatel dotace učiní výpověď smlouvy, je příjemce dotace povinen vrátit celou výši poskytnuté dotace do 15 dnů ode dne, kdy obdržel dopis obsahující projev vůle poskytovatele dotace tuto smlouvu vypovědět.
3. Příjemce dotace bere na vědomí, že na poskytnutou dotaci se vztahuje zákon č. 250/2000 Sb., o rozpočtových pravidlech územních rozpočtů, ve znění pozdějších předpisů. Nedodržení podmínek a nesplnění povinností stanovených touto smlouvou příjemcem dotace bude posuzováno jako porušení rozpočtové kázně ve smyslu § 22 zákona č. 250/2000 Sb. Příjemce dotace je v takovém případě povinen odvést neoprávněně použité nebo zadržené finanční prostředky do rozpočtu poskytovatele dotace včetně sankce stanovené tímto zákonem.
4. Smluvní strany se dohodly, s přihlédnutím k zákonu č. 110/2019 Sb., o zpracování osobních údajů, že tato smlouva bude zveřejněna na úřední desce Magistrátu města Děčín do 30 dnů ode dne uzavření smlouvy.

IV. Platnost smlouvy

1. Tato smlouva se stává platnou a právně účinnou dnem podpisu oběma smluvními stranami.
2. Poskytnutí účelové dotace a znění této smlouvy bylo schváleno usnesením Zastupitelstva města Děčín č. ZM 23 xx xx xx dne xx.xx.2023.

V. Závěrečná ustanovení

1. Tato smlouva je vyhotovena ve dvou stejnopisech, z nichž poskytovatel dotace i příjemce dotace obdrží jedno vyhotovení.
2. Právní vztahy plynoucí z této smlouvy se řídí výhradně právními normami českého právního řádu.
3. Smluvní strany prohlašují, že se s obsahem této smlouvy seznámily a že smlouva plně vyjadřuje jejich pravou a svobodnou vůli a na důkaz toho připojují své podpisy.

V Děčíně dne

V Děčíně dne

.....

Poskytovatel dotace

.....

Příjemce dotace