

## MATERIÁL DO JEDNÁNÍ ZM

Konané dne: 27. 6. 2019

ZM

19

06

04

05

### Název:

Žádost o poskytnutí účelové dotace na výstavbu čistírny odpadních vod pro rodinný dům v k.ú. Loubí u Děčína

Mimořádný materiál:

### Návrh usnesení:

Zastupitelstvo města projednalo žádost manželů \*\*\*\*\* a \*\*\*\*\* \*\*\*\*\* o poskytnutí účelové dotace na výstavbu čistírny odpadních vod k rodinnému domu č.p. \*\*\*\*\* na st.p.č. \*\*\*\*\* v k.ú. Loubí u Děčína a

rozhodlo

1. o poskytnutí účelové dotace manželům \*\*\*\*\* a \*\*\*\*\* \*\*\*\*\* , oba bytem \*\*\*\*\* \*\*\*\*\* , \*\*\*\*\* na výstavbu čistírny odpadních vod na p.p.č. \*\*\*\*\* , \*\*\*\*\* v k.ú. Loubí u Děčína a p.p.č. \*\*\*\*\* v k.ú. Ludvíkovice k rodinnému domu č.p. \*\*\*\*\* na st.p.č. \*\*\*\*\* v k.ú. Loubí u Děčína dle platných Zásad
2. o uzavření veřejnoprávní smlouvy o poskytnutí účelové dotace na výstavbu čistírny odpadních vod v předloženém znění.

### Stanovisko RM:

Rada města projednala dne 11.06.2019 žádost manželů \*\*\*\*\* a \*\*\*\*\* \*\*\*\*\* , oba bytem \*\*\*\*\* \*\*\*\*\* , \*\*\*\*\* o poskytnutí účelové dotace na výstavbu čistírny odpadních vod k rodinnému domu č.p. \*\*\*\*\* na st.p.č. \*\*\*\*\* v k.ú. Loubí u Děčína a usnesením č. RM 19 11 35 04 doporučila ZM rozhodnout dle předloženého návrhu na usnesení.

Cena:	80 000,00
Návrh postupu:	RM doporučila rozhodnout o poskytnutí účelové dotace a uzavření veřejnoprávní smlouvy

## Důvodová zpráva:

Odbor ekonomický předkládá orgánům města žádost manželů \*\*\*\*\* a \*\*\*\*\* \*\*\*\*\* , oba bytem \*\*\*\*\* \*\*\*\*\* , \*\*\*\*\* o poskytnutí účelové dotace na výstavbu čistírny odpadních vod na p.p.č. \*\*\*\*\* , \*\*\*\*\* v k.ú. Loubí u Děčína a p.p.č. \*\*\*\*\* v k.ú. Ludvíkovice k rodinnému domu č.p. \*\*\*\*\* na st.p.č. \*\*\*\*\* v k.ú. Loubí u Děčína (příloha č. 1).

Zásady postupu statutárního města Děčín při poskytování účelové dotace v rámci programu podpory výstavby čistíren odpadních vod pro rodinné domy na vymezeném území statutárního města Děčín schválilo ZM dne 21.09.2017 usnesením č. ZM 17 07 06 18 (dále jen „Zásady“), novelizované byly usnesením ZM č. ZM 18 04 03 11 ze dne 26.04.2018 s účinností dnem 27.04.2018.

Žadatel k žádosti předložil veškeré podklady stanovené Zásadami (viz příloha č. 2). Žadatel disponuje pravomocným stavebním povolením ze dne 01.11.2018, které nabylo právní moci dne 23.11.2018, tudíž splňuje podmínku čl. III odst. 5 Zásad.

V souladu se schválenými Zásadami bude účelová dotace žadateli vyplacena v termínu do 90 dnů po předložení sdělení vodoprávního úřadu o tom, že stavba byla provedena dle vydaného stavebního povolení a projektové dokumentace ověřené ve stavebním řízení, a to do výše 80% skutečně vynaložených nákladů na budovanou ČOV, maximálně však do výše 80.000 Kč.

K předložené žádosti se dne 27.05.2019 vyjádřil OŽP, který uvádí, že vodoprávní úřad posoudil předložené podklady z hlediska stavebně technické dokumentace, umístění stavby vodního díla „Tříkomorový septik, pískový filtr PF 5, odtoková kanalizace a výustní objekt“ na p.p.č. \*\*\*\*\* a p.p.č. \*\*\*\*\* v k.ú. Loubí u Děčína a p.p.č. \*\*\*\*\* v k.ú. Ludvíkovice a technických parametrů budovaného zařízení zneškodňování odpadních vod a konstatuje, že z vodohospodářského hlediska předložené podklady splňují požadavky na přidělení účelové dotace na výstavbu ČOV u stávajícího rodinného domu č.p. \*\*\*\*\* , ul. \*\*\*\*\* , \*\*\*\*\* , z hlediska platných Zásad splňuje žadatel podmínky pro přidělení dotace (příloha č. 3).

V příloze č. 4 je předložen návrh veřejnoprávní smlouvy o poskytnutí účelové dotace, zpracovaný ve spolupráci s právním zástupcem města.

Vyjádření:

Příloha:

Komentář:

Příloha:

Komentář:



Příloha:

Komentář:

Příloha:

Komentář:

## Schvalovací cesta:

Zpracoval:	Ing. Hana Hlaváčková	OE	14.6.2019 10:51 podepsáno	
Předkladatel:	Ing. Jiří Anděl CSc.		14.6.2019 12:46 podepsáno	




Statutární město Děčín  
se sídlem:  
Magistrát města Děčín  
odbor ekonomický  
Mírové náměstí 1175/5  
405 38 Děčín IV

STATUTÁRNÍ MĚSTO DĚČÍN MAGISTRÁT MĚSTA DĚČÍN	85
Došlo: 20.05.2019 v 10:22:21 Č.j.: MDC/55154/2019 Č.dop.:	Odbor
Listů: 1 Příloh: 4 Druh: písemné	Zprac Sch



Jméno a adresa žadatele(ů), datum narození:



(v případě manželů - nutno uvést oba manžele)

Tel. č. .... [redacted] .....

Bankovní spojení pro poskytnutí dotace: č. ú. [redacted]

Název peněžního ústavu: KOMERČNÍ BANKA

Děčín dne 13.5.2019

### Žádost o poskytnutí účelové dotace na výstavbu ČOV

Identifikace pozemku na stavbu ČOV:

p. p. č. [redacted] katastrální území LOUBÍ V DĚČÍNĚ

majetkoprávní vztah k pozemku

- vlastnictví (doloženo výpisem z KN ne starším než 3 měsíce)

**Za účelem zneškodňování odpadních vod bude vybudován tento typ ČOV**

- 1) typová ČOV dodána výrobcem  
na p. p. č. .... k. ú. .... SVN 85 000,- Kč [redacted]
- 2) ČOV v sestavě 3 komorový septik, pískový nebo zemní filtr  
na p. p. č. [redacted] k. ú. LOUBÍ V DĚČÍNĚ SVN ..... Kč
- 3) ČOV v sestavě 3 komorový septik a kořenová čistírna  
na p. p. č. .... k. ú. .... SVN ..... Kč

Předpokládaná maximální výše požadované dotace 68 000,- Kč [redacted]

**Prohlašuji:**

- že souhlasím se zpracováním a užitím výše uvedených údajů za účelem řádného projednání a rozhodnutí věci v příslušných orgánech, tj. v radě města a zastupitelstvu města, statutárního města Děčín, souhlasím s tím, aby tyto údaje byly uvedeny v navazujících dokumentech, tj. v materiálech předkládaných do jednání orgánů města a dále ve smlouvě o poskytnutí účelové dotace, vyhotovovaných v dané věci statutárním městem Děčín a rovněž souhlasím, aby tato listina byla vedena v evidenci Magistrátu města Děčín po dobu nejdéle 15 let. K užití uvedených údajů nestanovuji jakékoli další podmínky;
- že jsem se před podáním žádosti o poskytnutí účelové dotace seznámil(a) se zásadami nazvanými Zásady postupu Statutárního města Děčín při poskytování účelové dotace v rámci programu podpory výstavby čistíren odpadních vod na vymezeném území statutárního města Děčín a podmínky v těchto zásadách uvedené přijímám.



.....  
Podpis žadatele(ů)

**Přílohy:**

- úplný výpis z katastru nemovitostí na předmětné pozemky
- snímek z katastrální mapy
- stavební povolení včetně povolení k nakládání s vodami, s vyznačenou doložkou nabytí právní moci, a/nebo souhlas s ohlášením stavby od vodoprávního nebo stavebního úřadu.

## VÝPIS Z KATASTRU NEMOVITOSTÍ

prokazující stav evidovaný k datu 20.05.2019 10:02:01

Okres: CZ0421 Děčín

Obec: 562335 Děčín

Kat.území: 625311 Loubí u Děčína

List vlastnictví: [REDACTED]

V kat. území jsou pozemky vedeny ve dvou číselných řadách (St. = stavební parcela)

A Vlastník, jiný oprávněný	Identifikátor	Podíl
----------------------------	---------------	-------

Vlastnické právo

SJM

SJM = společné jmění manželů

B Nemovitosti

Pozemky

Parcela

Výměra[m2]

Druh pozemku

Způsob využití

Způsob ochrany

St.	[REDACTED]	61	zastavěná plocha a nádvoří		chráněná krajinná oblast - II.-IV.zóna
Součástí je stavba: Děčín XIII-Loubí, č.p. [REDACTED], rod.dům					
Stavba stojí na pozemku p.č.: St. [REDACTED]					
[REDACTED]	[REDACTED]	700	ostatní plocha	jiná plocha	chráněná krajinná oblast - II.-IV.zóna
[REDACTED]	[REDACTED]	709	ostatní plocha	jiná plocha	chráněná krajinná oblast - II.-IV.zóna
[REDACTED]	[REDACTED]	39	ostatní plocha	jiná plocha	chráněná krajinná oblast - II.-IV.zóna

B1 Věcná práva sloužící ve prospěch nemovitostí v části B - Bez zápisu

C Věcná práva zatěžující nemovitosti v části B včetně souvisejících údajů

Typ vztahu

## o Zástavní právo smluvní

k zajištění pohledávky:

Budoucí určená druhem a dobou vzniku, pohledávky jsou specifikovány v čl. III odst. 1 smlouvy o zřízení zástavního práva k nemovitostem ke smlouvě o úvěru č.3797549751 a to veškeré druhy pohledávek vzniklých v období ode dne uzavření smlouvy o úvěru až do 25.01.2049 a to do celkové výše 5.000.000,-Kč.

Oprávnění pro

Modrá pyramida stavební spořitelna, a.s., Bělehradská  
222/128, Vinohrady, 12000 Praha 2, RČ/IČO: 60192852

Povinnost k

Parcela: St. [REDACTED], Parcela: [REDACTED], Parcela: [REDACTED], Parcela: [REDACTED]

Listina Smlouva o zřízení zástavního práva podle obč.z. č. 3 797 549 7 51 ze dne 29.01.2018. Právní účinky zápisu ke dni 02.02.2018. Zápis proveden dne 23.02.2018.

V-490/2018-502

Pořadí k 02.02.2018 08:42

D Poznámky a další obdobné údaje - Bez zápisu

Plomby a upozornění - Bez zápisu

E Nabývací tituly a jiné podklady zápisu

Listina

- o Smlouva kupní ze dne 20.12.2016. Právní účinky zápisu ke dni 20.12.2016. Zápis proveden dne 11.01.2017.

V-6070/2016-502

VÝPIS Z KATASTRU NEMOVITOSTÍ  
prokazující stav evidovaný k datu 20.05.2019 10:02:01

Okres: CZ0421 Děčín Obec: 562335 Děčín  
Kat.území: 625311 Loubí u Děčína List vlastnictví: [redacted]  
V kat. území jsou pozemky vedeny ve dvou číselných řadách (St. = stavební parcela)

Listina

Pro: [redacted]

o Smlouva kupní ze dne 20.12.2016. Právní účinky zápisu ke dni 20.12.2016. Zápis proveden dne 11.01.2017.

V-6071/2016-502

Pro: [redacted]

F Vztah bonitovaných půdně ekologických jednotek (BPEJ) k parcelám - Bez zápisu

Nemovitosti jsou v územním obvodu, ve kterém vykonává státní správu katastru nemovitostí ČR:  
Katastrální úřad pro Ústecký kraj, Katastrální pracoviště Děčín, kód: 502.

Vyhotovil:  
Katastrální úřad pro Ústecký kraj, Katastrální pracoviště Děčín  
Čemanová Jiřina

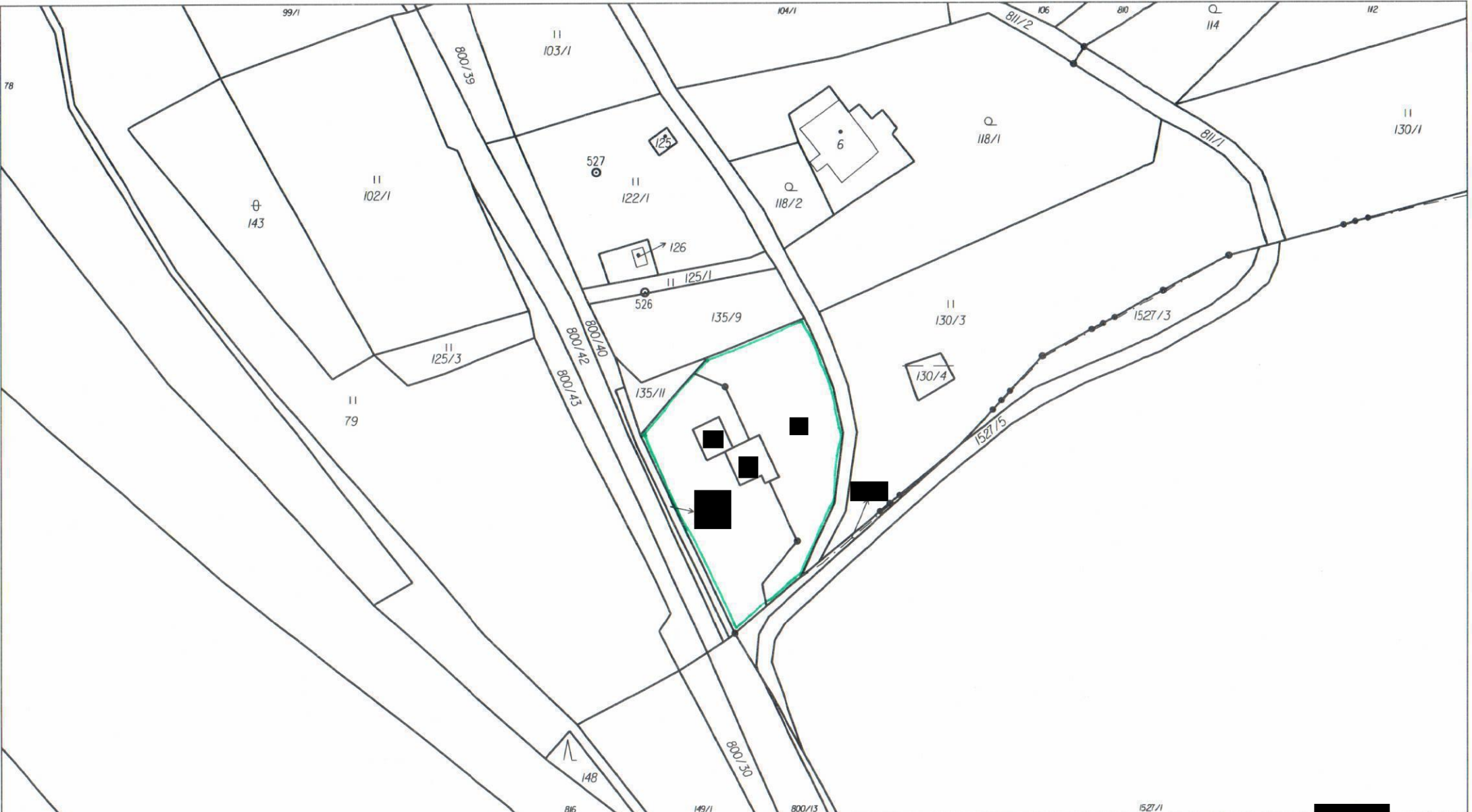
Vyhotoveno: 20.05.2019 10:02:03

Podpis, razítko:

Řízení PÚ: ..... 381/2019



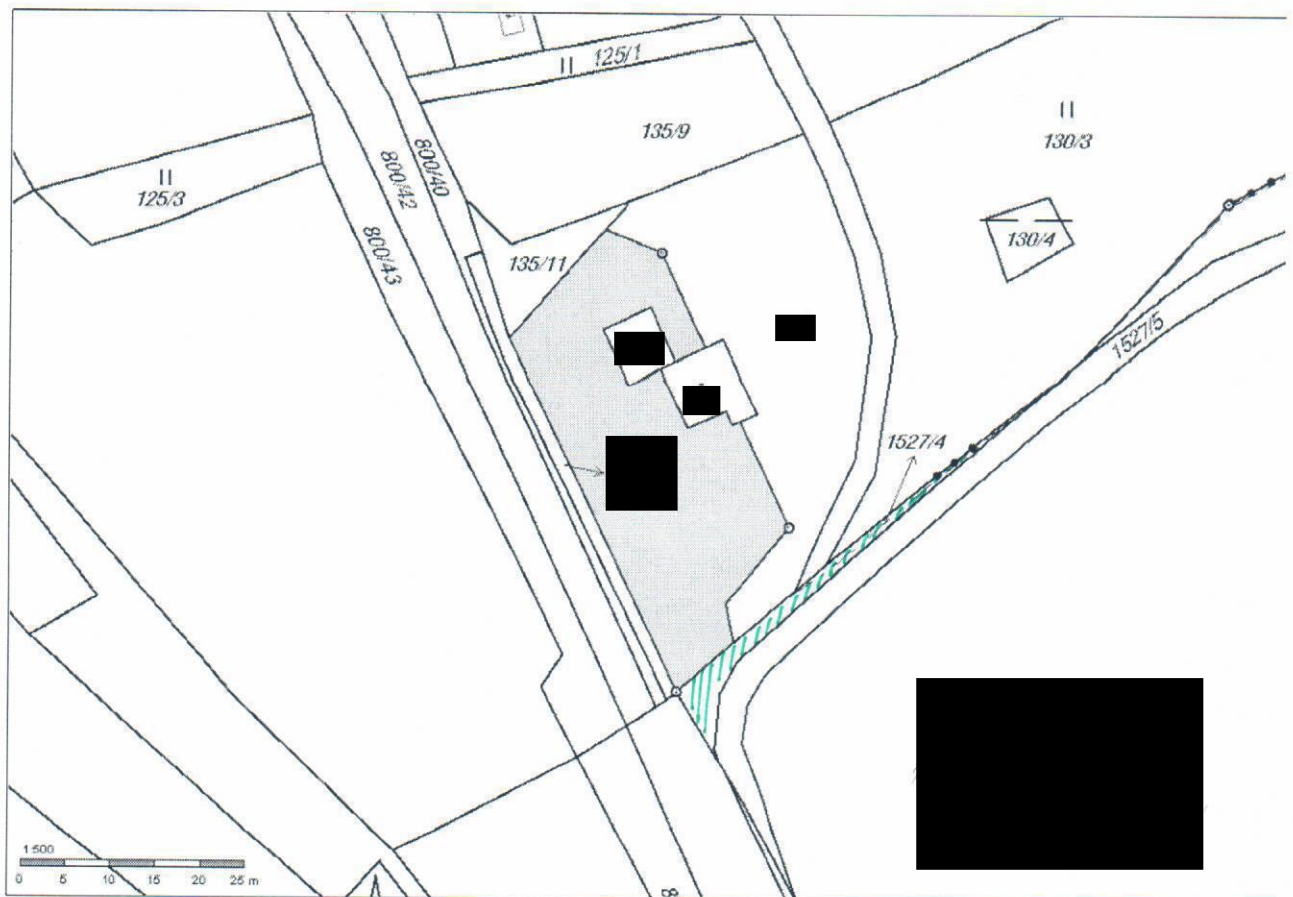
Správní poplatek uhrazen v hotovosti ve výši  
Kč = 700,- dne 20 -05- 2019



Katastrální úřad pro Ústecký kraj, Katastrální pracoviště Děčín	Okres Děčín	Obec Děčín	Podpis Číslo <b>PO 381/2019</b> Razítko
Kat. území Loubí u Děčína	Mapový list č. DĚČÍN 8-0/42	Měřítko 1:1000	
<b>KOPIE KATASTRÁLNÍ MAPY</b>			Správní poplatek uhrazen v hotovosti ve výši Kč <b>= 500</b> dne <b>20-05-2019</b>
Stav k 20. 5. 2019, 10:03:09	Vyhotoval Černá Jirina	Dne 20.05.2019 10:03:09	



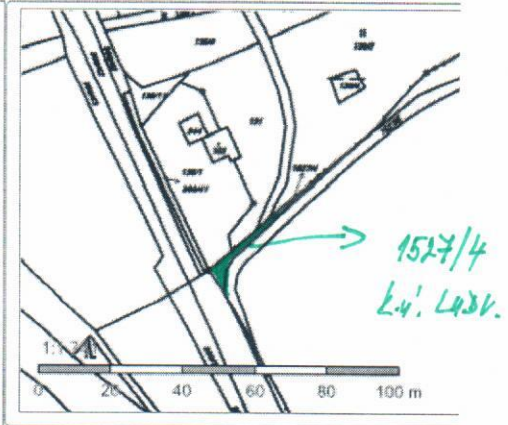




LUKŮ BOVICE  
LEŠY ČÁ

## Informace o pozemku

Parcelní číslo:	<u>1527/4</u>
Obec:	<u>Ludvíkovice [546496]</u>
Katastrální území:	<u>Ludvíkovice [688517]</u>
Číslo LV:	<u>129</u>
Výměra [m <sup>2</sup> ]:	79
Typ parcely:	Parcela katastru nemovitostí
Mapový list:	DKM
Určení výměry:	Ze souřadnic v S-JTSK
Způsob využití:	jiná plocha
Druh pozemku:	ostatní plocha



## Vlastníci, jiní oprávnění

Vlastnické právo	Podíl
Česká republika,	
Právo hospodařit s majetkem státu	Podíl
Lesy České republiky, s.p., Přemyslova 1106/19, Nový Hradec Králové, 50008 Hradec Králové	

## Způsob ochrany nemovitosti

Název
národní přírodní rezervace nebo národní přírodní památka
chráněná krajinná oblast - I.zóna

## Seznam BPEJ

Parcela nemá evidované BPEJ.

## Omezení vlastnického práva

Nejsou evidována žádná omezení.

## Jiné zápisy

Nejsou evidovány žádné jiné zápisy.

Řízení, v rámci kterých byl k nemovitosti zapsán cenový údaj

Nemovitost je v územním obvodu, kde státní správu katastru nemovitostí ČR vykonává [Katastrální úřad pro Ústecký kraj, Katastrální pracoviště Děčín](#)

Zobrazené údaje mají informativní charakter. Platnost k 20.05.2019 13:00:00.

© 2004 - 2019 [Český úřad zeměměřičký a katastrální](#), Pod sídlištěm 1800/9, Kobyličky, 18211 Praha 8  
Podání určená katastrálním úřadům a pracovištím zasílejte přímo na [jejich e-mail adresu](#).

Verze aplikace: 5.5.5 build 0



# MAGISTRÁT MĚSTA DĚČÍN

odbor životního prostředí

Mírové nám. 1175/5, 405 38 Děčín IV

Číslo jednací: MDC/108236/2018  
Spisová zn.: MDC/70194/2018  
Vyřizuje: Lenka Taušnerová  
Telefon: 412591469  
e-mail: zivotni@mmdecin.cz  
Fax:  
Děčín 01.11.2018

Toto rozhodnutí nabylo právní moci dnem:	
23. 11. 2018	
Vyznačeno dne:	Vyznačil:
14. 11. 2018	



## ROZHODNUTÍ

V zastoupení:  
Petr Tomsa  
Dolní Habartice 275  
405 02 Děčín

### Výroková část

Magistrát města Děčín, odbor životního prostředí jako vodoprávní úřad podle § 104 odst. 2 písm. c) a věcně příslušný dle ustanovení § 106 odst. 1 zákona č. 254/2001 Sb., o vodách a o změně některých zákonů (vodní zákon), ve znění pozdějších předpisů (dále jen „vodní zákon“), speciální stavební úřad § 15 odst. 5 vodního zákona a § 15 odst. 1 písm. d) zákona č. 183/2006 Sb., o územním plánování a stavebním řádu, ve znění pozdějších předpisů (dále jen „stavební zákon“) a místně příslušný správní orgán podle ustanovení § 11 odst. 1 písm. b) zákona č. 500/2004 Sb., správní řád, ve znění pozdějších předpisů (dále jen „správní řád“),

účastníkovi řízení (§ 27 odst. 1 správního řádu), kterým je:



## ČÁST A povolení k nakládání s vodami

### I. vydává

podle ustanovení § 8 odst. 1 písm. c) vodního zákona a v souladu s nařízením vlády č. 401/2015 Sb., o ukazatelích a hodnotách přípustného znečištění povrchových vod a odpadních vod, náležitostech povolení k vypouštění odpadních vod do vod povrchových a do kanalizací a o citlivých oblastech

### povolení k vypouštění odpadních vod

z ČOV v sestavě "Tříkomorový septik, pískový filtr PF 5 odtoková kanalizace a výustní objekt na p.p.č. [redacted] a p.p.č. [redacted] k.ú. Loubí u Děčína a p.p.č. [redacted] k.ú. Ludvíkovice, umístěné  
v kraji: Ústeckém,  
v okrese: Děčín,  
v obci: Děčín,  
v katastrálním území: Loubí u Děčína, Ludvíkovice,  
na pozemku: parc. [redacted] v katastrálním území Loubí u Děčína a p.p.č. [redacted] v katastrálním území Ludvíkovice

vodní tok: zatrubněná část PBP Labe 06 v ř.km. 104,

říční kilometr: kilometráž výusti 0,2

Určení místa polohy nakládání s vodami: GIS [REDACTED]

číslo hydrologického pořadí: 1-14-04-0050-0-00,

hydrogeologický rajon: 4660,

#### Údaje o předmětu rozhodnutí:

Druh přiváděných vod: splaškové  
 Druh recipientu: vodní tok PBP Labe 06 v ř.km 104  
 Související vodní díla: tříkomorový septik SK 5, pískový filtr PF E 5, odtoková kanalizace PVVC KG DN 150 00 v délce 23,5m, revizní šachta a výustní objekt  
 Způsob čištění: mechanicko- biologické

#### Údaje o povoleném množství vypouštěných vod:

Průměrné povolené: 0,005 l/s  
 Maximální povolené: 0,2 l/s  
 Maximální povolené: 0,4 m<sup>3</sup>/den  
 Maximální měsíční povolené: 12 m<sup>3</sup>/měsíc  
 Roční povolené: 144 m<sup>3</sup>/rok  
 Počet měsíců v roce, ve kterých se vypouští: 12  
 Počet dnů v roce, ve kterých se vypouští: 365  
 Časové omezení platnosti povolení: 10 let od nabytí právní moci rozhodnutí  
 Velikost zdroje znečištění v EO: 4  
 Způsob nakládání s kaly: jiný (odvoz na centrální ČOV)

#### Hodnoty koncentrace znečištění ve vypouštěných odpadních vodách:

**a) hodnota m** maximální hodnota koncentrací jednotlivých ukazatelů pro rozборы směsných dvouhodinových vzorků vzniklých sléváním 8mi objemově stejných dílčích vzorků odebíraných v intervalech 15 min.

BSK <sub>5</sub>	80	mg/l
NL	80	mg/l
CHSK <sub>Cr</sub>	220	mg/l

Překročení hodnoty m u každého ukazatele, tedy BSK<sub>5</sub>, NL a CHSK<sub>Cr</sub> je nepřijatelné.

**b) hodnota p**: přípustná hodnota koncentrací jednotlivých ukazatelů pro rozборы směsných dvouhodinových vzorků vzniklých sléváním 8mi objemově stejných dílčích vzorků odebíraných v intervalech 15 min.

BSK <sub>5</sub>	40	mg/l
NL	50	mg/l
CHSK <sub>Cr</sub>	150	mg/l

Překročení hodnoty p u každého ukazatele tedy BSK<sub>5</sub>, NL a CHSK<sub>Cr</sub> v období za posledních 12 měsíců je nepřijatelné.

#### c) bilanční (hmotnostní) hodnoty:

BSK <sub>5</sub>	4,6	kg/rok
NL	5,8	kg/rok
CHSK <sub>Cr</sub>	17,3	kg/rok

Bilanční (hmotnostní) hodnoty vypouštěného znečištění je součin ročního objemu vypouštěných odpadních vod v posledním celém kalendářním roce a aritmetického průměru výsledků rozborů směsných vzorků odebraných v tomtéž roce.

## II. stanovuje podmínky,

za kterých se povolení k vypouštění odpadních vod do vod povrchových povoluje, podle ustanovení § 9 odst. 1 vodního zákona:

1. Platnost tohoto povolení se stanovuje na 10 let od nabytí právní moci rozhodnutí.

## III. stanovuje

podle ustanovení § 10 odst. 4 vodního zákona

### další podrobnosti měření

1. Místem odběru vzorků se stanovuje šachta za pískovým filtrem.
2. Sledování kvality vypouštěných odpadních vod bude prováděno v četnosti 2x ročně v pravidelných intervalech (1x za 6 měsíců), pro hodnotu  $p$  ve stanovených ukazatelích v oprávněné laboratoři. Sledování hodnot  $m$  jednotlivých ukazatelů není vodoprávním úřadem vyžadováno.
3. Pro kontrolní rozbor bude odebírán dvouhodinový směsný vzorek získaný sléváním 8 dílčích vzorků stejného objemu v intervalu 15 minut.
4. Vzhledem k velikosti zdroje znečištění obsaženého ve vypouštěných odpadních vodách se měření množství vypouštěných odpadních vod nevyžaduje. Jako údaj o množství vypouštěných odpadních vod bude použit údaj o měření vody odebrané z vodovodu.
5. Každoročně vždy do 31. ledna následujícího roku bude vyhodnoceno za minulý rok měření objemu vypouštěných odpadních vod a koncentrací znečišťujících látek a vypouštěného znečištění v ukazatelích dle tohoto povolení a tyto výsledky budou zaslány na příslušný vodoprávní úřad. Přehledně sestavené výsledky kontrolních měření budou na vyžádání předkládány kontrolním orgánům.
6. Jednotlivé ukazatele charakterizující vypouštěné znečištění budou stanoveny následovně - analytické metody:
  - CHSK<sub>Cr</sub>** - chemická spotřeba kyslíku stanovená dichromanovou metodou dle TNV 757520 „Jakost vod. Stanovení chemické spotřeby kyslíku dichromanem (CHSK-Cr)“
  - BSK<sub>5</sub>** - biochemická spotřeba kyslíku po pěti dnech s potlačením nitrifikace dle ČSN EN 1899-1 (75 7517) „Jakost vod - Stanovení biochemické spotřeby kyslíku po n-dnech (BSK<sub>n</sub>) - část 1: Zředovací a očkovací metoda s přidavkem allythiomočoviny“.
  - NL** - nerozpuštěné látky dle ČSN EN 872 (75 7349) „Jakost vod - Stanovení nerozpuštěných látek - metoda filtrace filtrem ze skleněných vláken“.
7. V případě změny analytické metody specifikované ve výroku tohoto rozhodnutí příslušnými TNV (Technická norma vodního hospodářství) či ČSN (Česká technická norma rozlišená dle vzniku povinnosti jejího zavedení - ISO, EN, ČNI apod.) platí analytická metoda, která TNV nebo ČSN uvedené ve výroku tohoto rozhodnutí nahrazuje, případně analytická metoda stanovená závazným právním předpisem či rozhodnutím vodoprávního úřadu.
8. Návrh na prodloužení platnosti povolení k nakládání s vodami je nutno podat nejpozději před uplynutím doby, na niž bylo toto povolení vydáno.

## ČÁST B stavební povolení

### IV. vydává

podle ustanovení § 15 odst. 1 vodního zákona a ustanovení § 115 stavebního zákona

### stavební povolení

k provedení stavby vodního díla "Tříkomorový septik, pískový filtr PF E 5" odtoková kanalizace a výustní objekt na p.p.č. [REDACTED] a p.p.č. [REDACTED] k.ú. Loubí u Děčína a p.p.č. [REDACTED] v katastrálním území Ludvíkovice, umístěného

v kraji: Ústeckém,  
v okrese: Děčín,

v obci: Děčín,  
v katastrálním území: Loubí u Děčína,  
na pozemkové p. č.: [REDAKCE] v katastrálním území Loubí u Děčína, p.p.č. [REDAKCE] v  
katastrálním území Ludvíkovice  
Určení místa polohy stavby vodního díla: GIS: [REDAKCE].

#### **Základní údaje o povolované stavbě:**

1. Druh vodního díla: čistírna odpadních vod, včetně kanalizace; § 55 odst. 1 písm. c) vodního zákona

2. Údaje o předmětu rozhodnutí:

Druh přiváděných vod:	splaškové
Druh výroby:	bez výroby
Způsob čištění:	mechanicko biologický
Povolované objekty:	tříkomorový septik SK 5, pískový filtr PF E 5, odtoková kanalizace PVVC KG DN 150 00 v délce 23,5m, revizní šachta a výustní objekt
Zkušební provoz:	ne

#### Projektované parametry čistírny:

Počet napojených EO:	4
Průměrný bezdeštný denní přítok	$Q_{24}$ : 0,4 m <sup>3</sup> /den
Maximální bezdeštný denní přítok	$Q_d$ : 0,4 m <sup>3</sup> /den
Maximální bezdeštný hodinový přítok	$Q_h$ : 0,016m <sup>3</sup> /hod
Maximální bezdeštný roční přítok	$Q_r$ : 144 m <sup>3</sup> /rok
Podíl průmyslových odpadních vod na	$Q_r$ : 0%

Způsob nakládání s kaly: jiný (odvoz na centrální ČOV)

#### **V. ukládá stavebníkovi povinnost podle ustanovení § 152 odst. 3 stavebního zákona:**

minimálně 15 dní předem

1. Termín zahájení stavby.
2. Název a sídlo stavebního podnikatele, který bude stavbu provádět.
3. Oznamit stavebnímu úřadu předem termín zahájení stavby, název a sídlo stavebního podnikatele, který bude stavbu provádět, u svépomocné formy výstavby jméno a příjmení stavbyvedoucího nebo osoby, která bude vykonávat stavební dozor; změny v těchto skutečnostech oznámí neprodleně stavebnímu úřadu.
4. Před zahájením stavby umístit na viditelném místě u vstupu na staveniště štítek o povolení stavby a ponechat jej tam až do dokončení stavby, případně do vydání kolaudačního souhlasu; rozsáhlé stavby se mohou označit jiným vhodným způsobem s uvedením údajů ze štítku.
5. Zajistit, aby na stavbě nebo na staveništi byla k dispozici ověřená dokumentace stavby a všechny doklady týkající se provádění stavby nebo její změny, popřípadě jejich kopie.
6. Ohlašovat stavebnímu úřadu fáze výstavby podle plánu kontrolních prohlídek stavby, umožnit provedení kontrolní prohlídky, a pokud tomu nebrání vážné důvody, této prohlídce se zúčastnit.
7. Ohlásit stavebnímu úřadu neprodleně po jejich zjištění závady na stavbě, které ohrožují životy a zdraví osob, nebo bezpečnost stavby; tuto povinnost má stavebník i u staveb podle § 103.
8. Oznamit stavebnímu úřadu předem zahájení zkušebního provozu.

#### **VI. stanovuje termín pro dokončení stavby: 31.12.2019**

#### **VII. stanovuje podmínky**

pro provedení stavby vodního díla, podle ustanovení § 15 odst. 3 vodního zákona a § 115 odst. 1 stavebního zákona:

1. Stavba bude provedena podle projektové dokumentace, kterou vypracoval: Petr Tomsa

- v dubnu 2017, ověřené ve vodoprávním řízení, případné změny nesmí být provedeny bez předchozího povolení vodoprávního úřadu.
2. Stavebník je povinen vodoprávnímu úřadu oznámit za účelem provedení kontrolní prohlídky stavby tyto fáze výstavby:
    - **po dokončení stavby nebo jejích dílčích etap**
  3. Před zahájením stavby bude na viditelném místě u vstupu na staveniště umístěn štítek „Stavba povolena“, který obdrží stavebník, jakmile toto rozhodnutí nabude právní moci. Štítek musí být chráněn před povětrnostními vlivy, aby údaje na něm uvedené zůstaly čitelné a ponechán na stavbě do kolaudace stavby.
  4. O průběhu stavby bude veden stavební deník.
  5. Pro provozování stavby se stanoví tyto podmínky:
    - tříkomorový septik SK 5, pískový filtr PF E 5 budou provozovány v souladu se schváleným provozním řádem.
  6. **Stavebník si uchovává po dobu existence stavby následující doklady pro případnou kontrolu vodoprávního úřadu:**
    - zkoušky vodotěsnosti u septiku a zemního filtru podle ČSN 75 0905 po osazení v terénu
    - zkouška těsnosti odtokové kanalizace podle ČSN 75 6909
    - smlouva s provozovatelem vhodného zařízení na likvidaci kalů ze septiku a náplně zemního filtru po jejím vyčerpání
    - provozní řád s konkrétními údaji o umístění, provozovateli, místu vypouštění vod a místu odběru kontrolních vzorků vyčištěných vod
    - vedený provozní deník
  7. **Budou dodrženy následující podmínky:**
    - a) **Povodí Ohře, státní podnik, Bezručova 4219, 430 03 Chomutov, zn.: POH/19137/2017-2/037200 ze dne 19.05.2017:**
      1. V souladu s kap. IV.2. NPP Labe a s ohledem na opatření NPP Labe OHL207008 „Zásady čištění odpadních vod a odkanalizování komunálních zdrojů“ bude domovní ČOV zrušena po vybudování veřejné kanalizace, která bude napojena na obecní ČOV. Odpadní vody pak budou bez předčištění odváděny do veřejné kanalizace.
      2. V souladu s kap. IV.1.1 NPP Labe bude zajištěno měření množství vypouštěných vod a umožněn odběr vzorků.
    - b) **Lesy České republiky s.p. Správa toků – oblast povodí Ohře, vyj. ze dne 27.04.2018 č.j. LCR956/001284/2018**
      1. V průběhu stavby ani provozem díla nedojde k znečištění vodního toku a stavební materiál bude zajištěn tak, aby nedošlo k jeho smyvu do vodního toku v případě zvýšených průtoků či dešťových srážek.
      2. **Provedení zaústění do vodního toku v místě zatrubnění bude protokolárně odsouhlaseno příslušným správcem drobného vodního toku nejlépe zápisem do stavebního deníku (správce toku bude přizván ke kontrole před zahrnutím výkopu).**
      3. **Správce vodního toku požaduje přizvat ke kolaudaci (tel. 725 838 901) a požaduje poskytnutí 1 paré PD skutečného provedení odkanalizování stavby včetně geodetického zaměření.**
      4. **Upozorňujeme, že zatrubnění toku na p.p.č. [REDAKCE] v k.ú. Loubí u Děčína není v majetku Lesů ČR, s.p.**
    - c) **Magistrát města Děčín, odbor životního prostředí, Mírové nám. 1175/5, 405 38 Děčín IV, č. j.: MDC/81907/2017 ze dne 09.10.2017:**
      1. Investor zajistí, že stavba bude provedena způsobem a v rozsahu tak, jak je zakresleno v mapových situacích připojených ke spisu č. MDC/81907/2017.
      2. Investor dále zajistí, že stavbou nebudou přímo dotčeny pozemky určené k plnění funkcí lesa ( PUPFL).
      3. Investor zajistí dodržení základních povinností ochrany PUPFL uvedené v § 13 odst. 3 lesního zákona, zejména provedení stavebních prací tak, aby na pozemcích a lesních porostech docházelo co k nejmenším škodám; k odstranění případných škod učiní bezprostředně potřebná opatření.
      4. Investor zajistí, že v souvislosti se stavbou nedojde k dotčení ustanovení uvedených v § 20 lesního zákona, zejména nebudou předmětné lesní pozemky znečišťovány odpadovým materiálem ze stavby.

3. Platnost toho souhlasu trvá po dobu realizace a existence předmětné stavby v rozsahu posuzované dokumentace.
- d) **Magistrát města Děčín, odbor životního prostředí, Mírové nám. 1175/5, 405 38 Děčín IV, č. j.: MDC/57534/2017 ze dne 14.06.2017:**
- e) Provozovatel stacionárního zdroje znečišťování ovzduší je povinen provozovat zdroj znečištění ovzduší v souladu s § 17 odst. 1 písm. a), b), d) zákona č. 201/2012 Sb., o ochraně ovzduší, ve znění pozdějších předpisů.

**Ostatní podmínky, obsažené ve vyjádřeních či stanoviscích jednotlivých účastníků řízení a dotčených orgánů, které nebyly citovány v podmínkách tohoto rozhodnutí, vyplývají z jednotlivých ustanovení příslušných právních předpisů a jejich zohlednění by v tomto rozhodnutí bylo nadbytečné, případně byly projektantem zohledněny v projektové dokumentaci pro stavební povolení či předem projednány s jednotlivými účastníky řízení a dotčenými orgány.**

Účastníci řízení dle § 27 odst. 1 správního řádu:



### **Odůvodnění**

Magistrát města Děčín, odbor životního prostředí obdržel dne 16.07.2018 žádost, kterou podali

██████████, které zastupuje Petr Tomsa, ██████████, 405 02 Dolní Habartice, o povolení k vypouštění odpadních vod do vod povrchových a o stavební povolení k provedení stavby vodního díla "Tříkomorový septik, pískový filtr PF 5 odtoková kanalizace a výústní objekt na p.p.č. ██████████ a p.p.č. ██████████ k.ú.Loubí u Děčína a p.p.č. ██████████ v katastrálním území Ludvíkovice. Uvedeným dnem bylo zahájeno vodoprávní řízení.

Územní rozhodnutí na výše uvedené stavby bylo vydáno Magistrátem města Děčín, Odbor stavební úřad dne 11.06.2018 pod č.j.MDC/58724/2018 a nabylo právní moci dne 03.07.2018 a souhlas se stavbou podle § 15 odst. 2 stavebního zákona pod č.j.MDC/71051/2018 dne 18.07.2018.

Souhlas se stavbou podle § 96b stavebního zákona vydal Magistrát města Děčín, odbor stavební úřad pod č.j. MDC/83437/2018 dne 24.08.2018.

Protože žádost nebyla úplná a nebyla doložena všemi podklady a stanovisky potřebnými pro její řádné posouzení, byl žadatel dne 30.07.2018 vyzván k doplnění žádosti a řízení bylo přerušeno. Žádost byla doplněna dne 05.09.2018.

Žádost byla doložena všemi povinnými doklady dle přílohy č.17 k vyhlášce č.183/2018/Sb., o náležitostech rozhodnutí a dalších opatření vodoprávního úřadu a o dokladech předkládaných vodoprávnímu úřadu a to:

1. Plná moc k zastupování stavebníka.
2. Projektová dokumentace 3 x.
3. Závazné stanovisko Magistrátu města Děčín, odboru životního prostředí, Děčín IV, č. j.: MDC/57534/2017 ze dne 14.06.2017.
4. Stanovisko Povodí Ohře, státní podnik, Chomutov, zn.: POH/19137/2017-2/037200 ze dne 19.05.2017.
5. Sdělení o existenci energetického zařízení společnosti ČEZ Distribuce, a.s., Děčín IV, zn.: 0200588470 ze dne 23.04.2017, č.j. 0100733332 ze dne 23.04.2017
6. Sdělení o existenci komunikačního vedení společnosti Telco Pro services, a. s., Praha 4, zn.: 0200588470 ze dne 23.04.2017.
7. Závazné stanovisko Magistrátu města Děčín ze dne 09.10.2017 č.j. MDC/81907/2017
8. Vyjádření společnosti Severočeské vodovody a kanalizace, a. s., Teplice, zn.: SCVKZAD26903 ze dne 03.09.2018.
9. Vyjádření Lesy ČR – Správa toků – oblast povodí Ohře č.j. LCR0017138/2018 ze dne 27.04.2018.



10. Vyjádření společnosti Česká telekomunikační infrastruktura a.s., Praha 3, č. j.: 713903/18 ze dne 04.09.2018., č.j. 597873/17 ze dne 25.04.2017.
11. Závazné stanovisko Agentury ochrany přírody a krajiny ČR, regionální pracoviště Správa CHKO Labské pískovce, č. j.: SR/1193/UL/2017-2 ze dne 23.05.2017.
12. Vyjádření magistrátu města Děčín, Odbor životního prostředí ze dne 03.05.2017, 27.09.2017, 14.05.2018, 20.04.2017 a 21.04.2017.

Podle ustanovení § 115 vodního zákona, příslušných ustanovení stavebního zákona a správního řádu oznámil příslušný vodoprávní úřad zahájení vodoprávního řízení všem známým účastníkům řízení a dotčeným orgánům opatřením č.j.MDC/101818/2018 ze dne 16.10.2018.

Okruh účastníků řízení byl vymezen následovně:

Část A – povolení k nakládání s vodami:

podle § 27 odst. 1 správního řádu

**a) žadatel**



podle § 27 odst. 2) a 3) správního řádu a § 115 odst. 4) a 5) vodního zákona

**b) obec, v jejíž územním obvodu dojde rozhodnutím vodoprávního úřadu k ovlivnění vodních poměrů nebo životního prostředí**

Statutární město Děčín, Mírové nám.1175/5,405 38 Děčín IV

**c) správce vodního toku v případech, kdy se řízení dotýká vodního toku**

Lesy ČR – Správa toků – oblast povodí Ohře., Dr.Vrbenského 2874/1,415 01 Teplice

Část B – stavební povolení:

Podle § 109 stavebního zákona

**a) stavebník**



**b) vlastník sousedního pozemku nebo stavby na něm, může-li být jeho vlastnické právo prováděním stavby přímo dotčeno**

Lesy ČR – Správa toků – oblast povodí Ohře

Statutární město Děčín, Mírové nám. 1175/5, 405 38 Děčín IV-Podmokly

Vodoprávní úřad podle ustanovení § 112 odst. 2 stavebního zákona upustil od ohledání na místě a ústního jednání, jelikož mu poměry byly dobře známy a žádost poskytovala dostatečné podklady pro posouzení, a stanovil, že ve lhůtě do 10 dnů ode dne doručení tohoto oznámení mohou účastníci řízení uplatnit své námitky a dotčené orgány svá stanoviska.

Vodoprávní úřad pro řízení vymezil okruh účastníků, mezi které byli zahrnuti kromě žadatele také vlastníci sousedních pozemků, jakožto osoby, jež mohou být rozhodnutím přímo dotčeny na svých právech dle ustanovení § 109 stavebního zákona, dále obec, v jejímž územním obvodu může dojít rozhodnutím vodoprávního úřadu k ovlivnění vodních poměrů nebo životního prostředí a správce vodního toku, pokud se řízení týká vodního toku tak, jak je uvedeno v ustanovení § 115 odst. 4 a 5 vodního zákona. Oznámení o zahájení řízení bylo zasláno také občanským sdružením, která o to řádně požádala, ve smyslu ustanovení § 115 odst. 6 vodního zákona.

V rámci zahájeného řízení vodoprávní úřad oslovil následující občanská sdružení (spolky):

Ústecké šrouby z.o. V zákonném termínu se žádné informované občanské sdružení jako účastník řízení nepřihlásilo.

Vodoprávní úřad v provedeném řízení přezkoumal předloženou žádost z hledisek uvedených v ustanoveních vodního zákona a stavebního zákona, projednal ji s účastníky řízení a s dotčenými orgány a zjistil, že jejím uskutečněním nebo užíváním nejsou ohroženy zájmy chráněné zákony a zvláštními předpisy. Při přezkoumání žádosti, projednání věci s účastníky řízení a na základě shromážděných právně významných skutečností nebyly shledány důvody bránící povolení.

Z hlediska zájmů daných Národním plánem povodí (případně Plánem pro zvládání povodňových rizik v povodí), Plánem dílčího povodí je uvedený záměr možný, protože lze předpokládat, že záměrem nedojde ke zhoršení stavu vodního útvaru, a že nebude mít za následek nedosažení dobrého stavu/potenciálu vod. Lze předpokládat, že realizací záměru nedojde ke zhoršení ani jedné z kvalitativních složek ve smyslu přílohy V. Směrnice 2000/60/ES.

Vodoprávní úřad rozhodl, jak je uvedeno ve výroku rozhodnutí, za použití ustanovení právních předpisů ve výroku uvedených.

Účastníci řízení - další dotčené osoby:

Statutární město Děčín, Mírové nám. 1175/5, 405 38 Děčín-Děčín IV-Podmokly  
Lesy České republiky, s.p., Správa toků - oblast povodí Ohře, Dr. Vrbenského 2874/1, 415  
01 Teplice  
Český telekomunikační úřad, Sokolovská 58, 190 00 Praha-Praha 9 - Vysočany

Vypořádání s návrhy a námitkami účastníků:

- Účastníci neuplatnili návrhy a námítky.

Vypořádání s vyjádřeními účastníků k podkladům rozhodnutí:

- Účastníci se k podkladům rozhodnutí nevyjádřili.

### **Upozornění pro stavebníka**

Stavebník a osoba vykonávající stavební dozor odpovídá za soulad prostorové polohy stavby s ověřenou projektovou dokumentací (§ 153 odst. 3 stavebního zákona).

Při provádění stavby je nutno dodržovat předpisy týkající se bezpečnosti práce a technických zařízení, zejména NV č. 591/2006 Sb., o bližších minimálních požadavcích na bezpečnost a ochranu zdraví při práci na staveništi.

Při provádění stavby budou dodrženy obecné technické požadavky na výstavbu vodních děl, zejména podle vyhlášky č. 590/2002 Sb., o technických požadavcích pro vodní díla.

Investor smluvně zajistí odstranění či využití odpadu vzniklých realizací výše uvedené stavby (např. stavební a demoliční odpady, obaly od nátěrových a stavebních hmot, odpady kovů, výkopová zemina, odpadní živice aj.) na zařízení k tomu určeném. Při kolaudaci předloží doklad o využití nebo odstranění odpadu. Odpady lze převést do vlastnictví pouze osobě oprávněné k jejich převzetí podle zákona č. 185/2001 Sb., o odpadech a o změně některých dalších zákonů, ve znění pozdějších předpisů.

### **Poučení účastníků**

Proti tomuto rozhodnutí může účastník řízení podat podle ustanovení § 83 odst. 1 správního řádu odvolání, ve kterém se uvede, v jakém rozsahu se rozhodnutí napadá a dále namítaný rozpor s právními předpisy nebo nesprávnost rozhodnutí nebo řízení, jež mu předcházelo, ve lhůtě 15 dnů ode dne jeho oznámení ke Krajskému úřadu Ústeckého kraje se sídlem Velká Hradební 3118/48, 400 02 Ústí nad Labem podáním učiněným u Magistrátu města Děčín, odboru životního prostředí.

Lhůta pro podání odvolání se počítá ode dne následujícího po doručení písemného vyhotovení rozhodnutí, nejpozději však po uplynutí desátého dne ode dne, kdy bylo nedoručené a uložené rozhodnutí připraveno k vyzvednutí.

Odvolání se podává s potřebným počtem stejnopisů tak, aby jeden stejnopis zůstal správnímu orgánu a aby každý účastník dostal jeden stejnopis. Nepodá-li účastník potřebný počet stejnopisů, vyhotoví je správní orgán na náklady účastníka.

Podané odvolání má v souladu s ustanovením § 85 odst. 1 správního řádu odkladný účinek. Odvolání jen proti odůvodnění rozhodnutí je nepřipustné.

Práva a povinnosti vyplývající z povolení k nakládání s vodami, které bylo vydáno pro účel spojený s vlastnictvím k pozemkům anebo stavbám, přecházejí na jejich nabyvatele, pokud tyto pozemky anebo stavby budou i nadále sloužit účelu uvedenému v povolení. To platí i pro jejich uživatele po dobu užívání těchto pozemků nebo staveb v rozsahu, který odpovídá rozsahu práv uživatele k nim, vyplývajícího ze vzájemného vztahu mezi vlastníkem a tímto uživatelem. Nabyvatelé těchto pozemků anebo staveb, případně jejich uživatelé, jsou povinni oznámit vodoprávnímu úřadu, že došlo k převodu nebo přechodu pozemku nebo stavby, s nimiž je povolení k nakládání s vodami spojeno, a to do 2 měsíců ode dne jejich převodu nebo přechodu, případně vzniku práv k jejich užívání.

Stavební povolení pozbývá platnosti, jestliže do dvou let ode dne, kdy nabylo právní moci, nebude stavba zahájena.

Stavba nesmí být zahájena, dokud stavební povolení nenabude právní moci.

Po nabytí právní moci stavebník obdrží ověřenou projektovou dokumentaci a kartu „Stavba povolena“.

Mgr. Jiří Hykš *u. 2.*  
vedoucí odboru živo



**Poplatek:**

Správní poplatek podle zákona č. 634/2004 Sb., o správních poplatcích byl uhrazen ve výši 300,- Kč.

**Obdrží:**

**A. Účastníci vodoprávního řízení o povolení k nakládání s vodami:**


**I. Účastníci řízení podle § 27 odst. 1) SŘ (do vlastních rukou)**



**I. Účastníci řízení podle § 27 odst. 2) a 3) SŘ (do vlastních rukou)**

2. Statutární město Děčín, IDDS: x9hbpfn

3. Lesy České republiky, s.p., Správa toků - oblast povodí Ohře, IDDS: e8jcfns

**B. Účastníci stavebního řízení o povolení stavby ČOV:****I. Účastníci řízení podle § 27 odst. 1) SŘ (do vlastních rukou)****I. Účastníci řízení podle § 27 odst. 1) SŘ (do vlastních rukou)**

2. Statutární město Děčín, IDDS: x9hbpfn
3. Lesy České republiky, s.p., Správa toků - oblast povodí Ohře, IDDS: e8jcfns
4. Český telekomunikační úřad, IDDS: a9qaats

**Dotčené orgány a ostatní**

5. Magistrát města Děčín, Odbor stavební úřad, oddělení Úřad územního plánování, Odbor stavební úřad, oddělení Úřad územního plánování, Mírové nám. č.p. 1175/5, Děčín IV-Podmokly, 405 02 Děčín 2
6. Povodí Ohře, státní podnik, IDDS: 7ptt8gm
7. Agentura ochrany přírody a krajiny České republiky, Správa CHKO Labské Pískovce, IDDS: dkkdkdj
8. Magistrát města Děčín, Odbor životního prostředí, Odbor životního prostředí, Mírové nám. č.p. 1175/5, Děčín IV-Podmokly, 405 02 Děčín 2
9. Magistrát města Děčín, Odbor stavební úřad, Mírové nám. č.p. 1175/5, Děčín IV-Podmokly, 405 38 Děčín 2
10. Magistrát města Děčín, Odbor životního prostředí, oddělení zemědělství a lesního hospodářství, Odbor životního prostředí, oddělení zemědělství a lesního hospodářství, Mírové nám. č.p. 1175/5, Děčín IV-Podmokly, 405 38 Děčín 2

**MAGISTRÁT MĚSTA DĚČÍN**

odbor životního prostředí

Mírové nám. 1175/5, 405 38 Děčín IV

STATUTÁRNÍ MĚSTO DĚČÍN MAGISTRÁT MĚSTA DĚČÍN	551	OE
Došlo: 28.05.2019 v 12:18:46 Č.j.: MDC/58883/2019	Odbor	
Č.dop.: Listů: 1 Příloh: 0 Druh: písemné	Zprac. Sm.	



Číslo jednací: MDC/57852/2019  
 Spisová zn.: MDC/56654/2019  
 Vyřizuje: Ing. Nikola Chaloupková  
 Telefon: 412 591 205  
 e-mail: zivotni@mmdecin.cz  
 Fax:  
 Děčín 27.05.2019

Magistrát města Děčín  
 Odbor ekonomický  
 Mírové nám. 1175/5  
 405 38 DĚČÍN IV-Podmokly

**SDĚLENÍ**

Dne 22.05.2019 obdržel Magistrát města Děčín, odbor životního prostředí Vaši žádost o poskytnutí účelové dotace na výstavbu ČOV stavebníka: [REDACTED]

K výše uvedenému Vám sdělujeme následující stanovisko:

Vodoprávní úřad posoudil předložené podklady z hlediska stavebně technické dokumentace, umístění stavby vodního díla „Tříkomorový septik, pískový filtr PF 5, odtoková kanalizace a výústní objekt“ na p.p.č. [REDACTED] a p.p.č. [REDACTED] k.ú. Loubí u Děčína a p.p.č. [REDACTED] k.ú. Ludvíkovice a technických parametrů budovaného zařízení zneškodňování odpadních vod a konstatuje, že z vodohospodářského hlediska předložené podklady splňují požadavky na přidělení účelové dotace na výstavbu ČOV u stávajícího rodinného domu č.p. [REDACTED], 405 02 Děčín XIII-Loubí, z hlediska platných „zásad“ splňuje žadatel podmínky pro přidělení dotace. Předložené doklady jsou v souladu s článkem IV. odst. 7 „Zásad“.

Mgr. Jiří Hykš  
 vedoucí odboru životního prostředí

**Obdrží**

1. Magistrát města Děčín, Odbor ekonomický, Mírové nám. č.p. 1175/5, Děčín IV-Podmokly,  
 405 38 Děčín 2

## **VEŘEJNOPRÁVNÍ SMLOUVA O POSKYTNUTÍ ÚČELOVÉ DOTACE**

### **Statutární město Děčín**

se sídlem Magistrát města Děčín, Mírové náměstí 1175/5, 405 38 Děčín IV

zastoupené primátorem Jaroslavem Hroudou

IČ: 00261238

č.ú.: 921402389/0800

(dále jen „poskytovatel dotace“)

a

■■■■■■■■■■, nar. ■■■■■■■■■■ a ■■■■■■■■■■ nar. ■■■■■■■■■■, oba trvale bytem

č.ú.: ■■■■■■■■■■

(dále jen „příjemce dotace“)

**uzavírají tuto veřejnoprávní smlouvu o poskytnutí účelové dotace**

### **I. Předmět smlouvy**

1. Předmětem smlouvy je poskytnutí účelové dotace dle Zásad postupu statutárního města Děčín při poskytování účelové dotace v rámci programu podpory výstavby čistíren odpadních vod pro rodinné domy na vymezeném území statutárního města Děčín, schválených usnesením Zastupitelstva města Děčín č. ZM 17 07 06 18 ze dne 21.09.2017 (dále jen „Zásady“) a novelizovaných usnesením Zastupitelstva města Děčín č. ZM 18 04 03 11 dne 26.04.2018 s účinností dnem 27.04.2018.
2. Dle předložených podkladů, jež příjemce dotace prohlašuje za úplné a pravdivé, je příjemce dotace investorem čistírny odpadních vod (dále jen „ČOV“) k rodinnému domu č.p. ■■■■ na st.p.č. ■■■■ v k.ú. Loubí u Děčína:  
„Tříkomorový septik, pískový filtr PF E 5, odtoková kanalizace a výustní objekt“ na p.p.č. ■■■■ a p.p.č. ■■■■ v k.ú. Loubí u Děčína a p.p.č. ■■■■ v k.ú. Ludvíkovice.

### **II. Poskytnutí dotace**

1. V souladu se Zásadami poskytne poskytovatel dotace účelovou dotaci na výstavbu ČOV uvedené v čl. I odst. 2 této smlouvy, a to do výše 80 % skutečně vynaložených nákladů (dále jen „SVN“) na budovanou ČOV ve smyslu čl. II písm. d) Zásad, maximálně však do výše 80.000 Kč. SVN musí být uvedeny v Žádosti o vyplacení účelové dotace na výstavbu ČOV dle Přílohy č. 2 Zásad a řádně doloženy dodavatelskou fakturou znějící výhradně na jméno příjemce dotace a soupisem provedených prací (nebo jiným průkazným dokumentem vystaveným dodavatelem). Faktura musí být prokazatelně zaplacená ze strany příjemce dotace a doložena relevantním dokladem o úhradě (čitelné kopie výpisu z bankovního účtu, příjmového pokladního dokladu na jméno). Případné práce prováděné svépomocí nejsou uznatelným nákladem.
2. Účelová dotace bude vyplacena na základě této smlouvy o poskytnutí účelové dotace mezi poskytovatelem dotace a příjemcem dotace za podmínky splnění odst. 4 a 5 tohoto článku smlouvy.

3. Účelová dotace bude poskytnuta pro výstavbu ČOV uvedené v čl. I odst. 2 této smlouvy. V případě, že po uzavření veřejnoprávní smlouvy o poskytnutí dotace dojde v průběhu výstavby ČOV ke změně investora, přechází nárok na poskytnutí účelové dotace na nového investora, který splňuje podmínky čl. II písm. c) Zásad. Pokud však již byla účelová dotace poskytnuta původnímu investorovi, nemá nový žadatel - investor nárok na tuto účelovou dotaci.
4. Poskytovatel se zavazuje poskytnout příjemci dotace účelovou dotaci v souladu s čl. I a II odst. 1 této smlouvy v termínu do 90 dnů po předložení sdělení vodoprávního úřadu o tom, že stavba byla provedena dle vydaného stavebního povolení a projektové dokumentace ověřené ve stavebním řízení. Tyto podklady musí být vydány nejdéle do dvou let po vydání pravomocného stavebního povolení nebo souhlasu s ohlášením stavby ČOV, jinak nárok na poskytnutí účelové dotace zaniká. V případě, že bude již vyčerpán celkový objem finančních prostředků vyčleněných v rozpočtu statutárního města Děčín na příslušný kalendářní rok, bude dotace vyplacena nejpozději do 31.01. následujícího kalendářního roku.
5. Účelová dotace bude poskytovatelem dotace převedena v termínu dle odst. 4 na účet příjemce dotace uvedený v Žádosti o vyplacení účelové dotace, ve které musí být uveden skutečně vybudovaný typ ČOV včetně SVN a zdokumentovány všechny skutečnosti dle odst. 1 a 4 tohoto článku a předloženy doklady prokazující výši skutečně vynaložených nákladů dle čl. II písm. d) Zásad.

### **III. Zvláštní ustanovení**

1. Poskytovatel dotace je oprávněn vypovědět s výpovědní dobou o délce 15 dnů tuto smlouvu v případě, že dotace byla příjemci dotace poskytnuta na základě nepravdivých údajů.
2. V případě, že poskytovatel dotace učiní výpověď smlouvy, je příjemce dotace povinen vrátit celou výši poskytnuté dotace do 15 dnů ode dne, kdy obdržel dopis obsahující projev vůle poskytovatele dotace tuto smlouvu vypovědět.
3. Příjemce dotace bere na vědomí, že na poskytnutou dotaci se vztahuje zákon č. 250/2000 Sb., o rozpočtových pravidlech územních rozpočtů, ve znění pozdějších předpisů. Nedodržení podmínek a nesplnění povinností stanovených touto smlouvou příjemcem dotace bude posuzováno jako porušení rozpočtové kázně ve smyslu § 22 zákona č. 250/2000 Sb. Příjemce dotace je v takovém případě povinen odvést neoprávněně použité nebo zadržené finanční prostředky do rozpočtu poskytovatele dotace včetně sankce stanovené tímto zákonem.
4. Smluvní strany se dohodly, s přihlédnutím k zákonu č. 110/2019 Sb., o zpracování osobních údajů, že tato smlouva bude zveřejněna na úřední desce Magistrátu města Děčín do 30 dnů ode dne uzavření smlouvy.

### **IV. Platnost smlouvy**

1. Tato smlouva se stává platnou a právně účinnou dnem podpisu oběma smluvními stranami.
2. Poskytnutí účelové dotace a znění této smlouvy bylo schváleno usnesením Zastupitelstva města Děčín č. ZM xx xx xx xx dne xx.xx.2019.

## V. Závěrečná ustanovení

1. Tato smlouva je vyhotovena ve dvou stejnopisech, z nichž poskytovatel dotace i příjemce dotace obdrží jedno vyhotovení.
2. Právní vztahy plynoucí z této smlouvy se řídí výhradně právními normami českého právního řádu.
3. Smluvní strany prohlašují, že se s obsahem této smlouvy seznámily a že smlouva plně vyjadřuje jejich pravou a svobodnou vůli a na důkaz toho připojují své podpisy.

V Děčíně dne .....

V Děčíně dne .....

.....  
Poskytovatel dotace

.....  
Příjemce dotace