

MATERIÁL DO JEDNÁNÍ ZM

Konané dne: 21. 3. 2024

ZM 24 03 04 03

Název:

Pozemky p.č. 2677/4, 2677/5, 2677/2 k.ú. Děčín - výkup částí

Mimořádný materiál:

Návrh usnesení:

Zastupitelstvo města projednalo návrh na výkup částí pozemků p.č. 2677/4, p.č. 2677/5 a p.č. 2677/2 vše v k.ú. Děčín a

schvaluje

výkup částí pozemků p.č. 2677/4, p.č. 2677/5 a p.č. 2677/2 vše v k.ú. Děčín, dle GP č. 2872-214/2023 se jedná o p.č. 2677/10 o výměře 138 m², p.č. 2677/11 o výměře 60 m², p.č. 2677/13 o výměře 9 m² a p.č. 2677/9 o výměře 6 m² vše v k.ú. Děčín, do majetku města z vlastnictví ***** , za cenu 440.000,00 Kč + ostatní náklady.

Stanovisko RM:

RM projednala na svém zasedání dne 27.02.2024 a usnesením č. RM 24 04 37 13 doporučila schválit výkup částí pozemků p.č. 2677/4, p.č. 2677/5 a p.č. 2677/2 vše v k.ú. Děčín, dle GP č. 2872-214/2023 se jedná o p.č. 2677/10 o výměře 138 m², p.č. 2677/11 o výměře 60 m², p.č. 2677/13 o výměře 9 m² a p.č. 2677/9 o výměře 6 m² vše v k.ú. Děčín, do majetku města z vlastnictví pana***** , za cenu 440.000,00 Kč + ostatní náklady.

Cena:	440 000,00
Návrh postupu:	RM doporučuje

Důvodová zpráva:

Statutární město Děčín vlastní pozemek p.č. 2671, jehož součástí je dům čp. 826 Krokova ul., Děčín I, dále podíl ve výši 2832/4585 na pozemku p.č. 2672, jehož součástí je dům čp. 825, dále podíl ve výši 19/112 na pozemku p.č. 2674, jehož součástí je dům čp.790, dále podíl ve výši 238/1469 na pozemku p.č. 2675, jehož součástí je dům čp. 791 vše v k.ú. Děčín.

Jedná se o bytové domy, resp. bytové jednotky v ul. Krokova Děčín, které byly v roce 2012-2014 odprodávány z majetku města. Současně statutární město Děčín zajišťovalo s vlastníkem pozemku p.č. 2677/8 převod tohoto pozemku do vlastnictví města, neboť tyto bytové domy nebyly přístupné z veřejné komunikace. V současné době je již pozemek p.č. 2677/8 - ostatní plocha - ostatní komunikace v majetku města. Převod byl komplikovaný a celá záležitost byla řešena několik let, protože se jednalo se o drážní pozemek.

Následně bylo dále zjištěno, že uvedené bytové domy jsou odkanalizovány do septiku, který se nachází na pozemku p.č. 2677/4 k.ú. Děčín, původní vlastník ČR ÚZSVM. Původní vlastník řešil prodej pozemku aukcí, které se nemohlo město účastnit. Město Děčín dopisem doporučilo pozemek neprodávat a nejprve řešit vlastnictví pozemku, na němž je umístěn septik, oddělením tohoto pozemku a prodejem-převodem městu Děčín, které by bylo jako zástupce všech vlastníků bytových domů vlastníkem tohoto pozemku. Součástí aukční vyhlášky bylo i sdělení, že na pozemku je stavba septiku náležející k přilehlým bytovým domům a tedy jiného vlastníka.

Pozemek byl prodán současnému vlastníku bez věcného břemene pro vlastníka stavby septiku.

V této souvislosti se na OMH obrátil nový vlastník pozemku a sdělil, že má zájem uvedenou problematiku řešit odprodejem příslušné části pozemku.

V měsíci 08/2023 bylo na místě s geodetem a vlastníkem pozemku domluveno oddělení pozemku nejen pro septik k bytovým domům, ale i další část pozemku, která slouží jako pomocný silniční pozemek a je vhodné získat jej do vlastnictví, a to i pro budoucí možnou rekonstrukci komunikace ul. Krokova. Současně byly odděleny i další části navazujících pozemků ve vlastnictví prodávajícího podél ul. Krokova. Geometrickým plánem byl oddělen pozemek nyní označen jako:

- p.č. 2677/10 ostat.pl. - na tomto pozemku se nachází septik;
- p.č. 2677/11 - ostat.pl. - na tomto pozemku je z části pomocný silniční pozemek a zpevněná plocha pro odstavení vozidla;
- p.č. 2677/13 ostat.pl. - pomocný silniční pozemek;
- p.č. 2677/9 ostat.pl. - pomocný silniční pozemek.

Dne 5.10.2023 jednal OMH se současným vlastníkem pozemků o ceně za výkup uvedených částí pozemků, vlastník sdělil, že požaduje částku ve výši 460.000,00 Kč s tím, že ostatní náklady (případné vypracování posudku/odhadu, správní poplatek za vklad smlouvy do KN) uhradí město Děčín.

OMH navrhuje, aby vlastníkem pozemku, na něm je umístěn septik pro všechny bytové domy Krokova ul., Děčín II, bylo město Děčín a následně jednalo se všemi SVJ o údržbě a další správě septiku.

OMH dále jednal se všemi předsedy jednotlivých SVJ příslušných bytových domů, kteří sdělili na jednání, případně emailem, že souhlasí s tím, aby pozemek byl ve vlastnictví města, souhlasí s tím, že se budou podílet na rekonstrukci, opravách a údržbě podílem a souhlasí s uzavřením takové dohody. Dále doporučují, aby správa septiku byla v rámci dohody prováděna městem Děčín, neboť to zaručuje, že nebudou vznikat rozepře a bude zajištěna i pravidelnost vyvážky septiku.

OMH v této věci jednal i správním zástupcem města - vyjádření v příloze a na základě tohoto jednání si OMH vyžádal ještě doplnění od OŽP. V případě stavebních nařízení, bude vždy OŽP v rámci správních řízení nařizovat vlastníku odkanalizované nemovitosti, tedy všem těmto bytovým domům - resp. SVJ jednotlivých domů, neboť všechny tyto objekty jsou odkanalizovány do tohoto velkého septiku.

K problematice výkupu byla zajištěna stanoviska: OKD: nemá námitek k výkupu částí pozemku p.č. 2677/4, 2677/2 a 2677/5 k.ú. Děčín.

OŽP: nemá z hlediska životního prostředí námitek k výkupu částí pozemků p.p.č. 2677/2, 2677/4 a 2677/5,

k.ú. Děčín, dle předloženého GP. Upozorňujeme, že dle zákona č. 254/2001 Sb., o vodách a o změně některých zákonů (vodní zákon), je způsob odkanalizování pouze prostřednictvím septiku považováno za nedostatečné a je nutno soustavu čištění odpadních vod doplnit o další stupeň čištění, např. o zemní pískový filtr. Předmětné pozemky se nacházejí v intravilánu obce a jsou nehonební.

S prodávajícím-vlastníkem pozemku bylo i dále jednáno ve věci možné úpravy navrhované ceny za výkup nemovitostí - blíže viz zápis z jednání dne 08.02.2024. Snížení je vlastníkem navrhováno max. o 20000,- Kč tedy na částku 440.000,- Kč.

Cena: dle návrhu prodávajícího 460.000,00 Kč + ostatní náklady, upravená na 440.000,- Kč + ostatní náklady
Cena dle odhadu ceny obvyklé: 164.100,- Kč

Prodávající: *****

Závazky a pohledávky vůči městu - prodávající není v evidenci nedoplatků

Vyjádření:

Příloha: 2677_4_maj.pdf

Komentář:

Příloha: vypis_KN_a.pdf

Komentář:

Příloha: GP_septik_komunikace_a.pdf

Komentář:

Příloha: 2677_Krokovka_septik_za_pis.pdf

Komentář:

Příloha: 2677_2_4_zapis_08_02_2024_a.pdf

Komentář:

Schvalovací cesta:

Zpracoval:	Bc. František Kučera	OMH	13.3.2024 09:15 podepsáno	
Předkladatel:	Ing. Ondřej Smíšek		13.3.2024 09:26 podepsáno	



VÝPIS Z KATASTRU NEMOVITOSTÍ
prokazující stav evidovaný k datu 05.10.2023 08:55:02

Vyhотовeno dálkovým přístupem do katastru nemovitostí pro účel ověření výstupu z informačního systému veřejné správy
ve smyslu § 9 zák. č. 365/2000 Sb., ve znění pozdějších předpisů.

Okres: CZ0421 Děčín

Obec: 562335 Děčín

Kat.území: 624926 Děčín

List vlastnictví: 6787

V kat. území jsou pozemky vedeny v jedné číselné řadě

A Vlastník, jiný oprávněný	Identifikátor	Podíl
----------------------------	---------------	-------

Vlastnické právo

Kuhn Petr, [redacted]

B Nemovitosti

Pozemky

Parcela

Výměra[m2]

Druh pozemku

Způsob využití

Způsob ochrany

2677/2	70	zastavěná plocha a nádvoří	zbořeniště	rozsáhlé chráněné území
2677/4	385	ostatní plocha	jiná plocha	rozsáhlé chráněné území
2677/5	165	zastavěná plocha a nádvoří	zbořeniště	rozsáhlé chráněné území

B1 Věcná práva sloužící ve prospěch nemovitostí v části B - **Bez zápisu**

C Věcná práva zatěžující nemovitosti v části B včetně souvisejících údajů - **Bez zápisu**

D Poznámky a další obdobné údaje - **Bez zápisu**

Plomby a upozornění - **Bez zápisu**

E Nabývací tituly a jiné podklady zápisu

Listina

- o Smlouva kupní č. 40/U/MB/2022 ze dne 03.04.2023. Právní účinky zápisu k okamžiku 01.06.2023 11:48:52. Zápis proveden dne 22.06.2023.

Pro: Kuhn Petr, [redacted]

- o Smlouva kupní č. 39/U/MB/2022 ze dne 26.04.2023. Právní účinky zápisu k okamžiku 01.06.2023 11:48:57. Zápis proveden dne 23.06.2023.

Pro: Kuhn Petr, [redacted]

V-2237/2023-502

F Vztah bonitovaných půdně ekologických jednotek (BPEJ) k parcelám - **Bez zápisu**

VÝPIS Z KATASTRU NEMOVITOSTÍ
prokazující stav evidovaný k datu 05.10.2023 08:55:02

Okres: CZ0421 Děčín

Obec: 562335 Děčín

Kat.území: 624926 Děčín

List vlastnictví: 6787

V kat. území jsou pozemky vedeny v jedné číselné řadě

Nemovitosti jsou v územním obvodu, ve kterém vykonává státní správu katastru nemovitostí ČR:
Katastrální úřad pro Ústecký kraj, Katastrální pracoviště Děčín, kód: 502.

Vyhotovil:

Vyhotoveno: 05.10.2023 09:02:50

Český úřad zeměměřický a katastrální - SCD

Ověřuji pod pořadovým číslem 53/2023, že tato listina, která vznikla převedením výstupu z informačního systému veřejné správy z elektronické podoby do podoby listinné, skládající se z listů, odpovídá výstupu z informačního systému veřejné správy v elektronické podobě.

V dne

Podpis Razítko

Poučení: Údaje katastru lze užít pouze k účelům uvedeným v § 1 odst. 2 katastrálního zákona. Osobní údaje získané z katastru lze zpracovávat pouze při splnění podmínek obecného nařízení o ochraně osobních údajů. Podrobnosti viz <https://www.cuzk.cz/>.

VÝKAZ DOSAVADNÍHO A NOVÉHO STAVU ÚDAJŮ KATASTRU NEMOVITOSTÍ

Dosavadní stav				Nový stav													
Označení pozemku parc. číslem	Výměra parcely		Druh pozemku Způsob využití	Označení pozemku parcelním číslem	Výměra parcely		Druh pozemku Způsob využití	Typ stavby Způsob využití	Způsob určení výměry	Porovnání se stavem evidence právních vztahů							
										Díl přechází z pozemku označeného v katastru nemovitostí		Číslo listu vlastnictví	Výměra dílu		Označení dílu		
	ha	m ²	ha		m ²	ha	m ²	ha	m ²								
2677/2		70	zast.pl. zboř.	2677/2		64	zast.pl. zboř.		2								
				2677/9		06	ostat.pl. jiná pl.		2	2677/2	6787			06			
2677/4	03	85	ostat.pl. jiná pl.	2677/4	01	46	ostat.pl. jiná pl.		2								
				2677/10	01	38	ostat.pl. jiná pl.		2	2677/4	6787		01	38			
				2677/11		60	ostat.pl. jiná pl.		2	2677/4	6787			60			
				2677/12		41	ostat.pl. jiná pl.		2	2677/4	6787			41			
2677/5	01	65	zast.pl. zboř.	2677/5	01	56	zast.pl. zboř.		2								
				2677/13		09	ostat.pl. jiná pl.		2	2677/5	6787			09			
	06	20				20											

GEOMETRICKÝ PLÁN pro rozdělení pozemků	Geometrický plán ověřil úředně oprávněný zeměměřický inženýr:	Stejnopis ověřil úředně oprávněný zeměměřický inženýr:
	Jméno, příjmení: Ing. Pavla Zítová	Jméno, příjmení: ING. PAVLA ZITOVÁ
	Číslo položky seznamu úředně oprávněného zeměměřického inženýra: 2626/13	Číslo položky seznamu úředně oprávněného zeměměřického inženýra: 2328/13
	Dne: 5.zář 2023 Číslo: 204/2023	Dne: 18-09-2023 Číslo: 173/2023
	Náležitostmi a přesností odpovídá právním předpisům.	Tento stejnopis odpovídá geometrickému plánu v elektronické podobě uloženému v dokumentaci katastrálního úřadu.
Vyhotovitel: Ing. Pavla Zítová Tržní 110/17, Děčín IV Číslo plánu: 2872-214/2023 Okres: Děčín Obec: Děčín Kat. území: Děčín Mapový list: DKM-Děčín 8-3/22 <small>Dosavadním vlastníkem pozemků byla poskytnuta možnost seznámit se v terénu s průběhem navrhovaných nových hranic, které byly označeny předepsaným způsobem:</small> viz seznam souřadnic	Katastrální úřad souhlasí s očíslováním parcel. Kateřina Uhrecká Katastrální úřad pro Ústecký kraj KP Děčín PGP - 909/2023-502 2023.09.18 09:11:47 +02'00'	Ověření stejnopisu geometrického plánu v listinné podobě. 

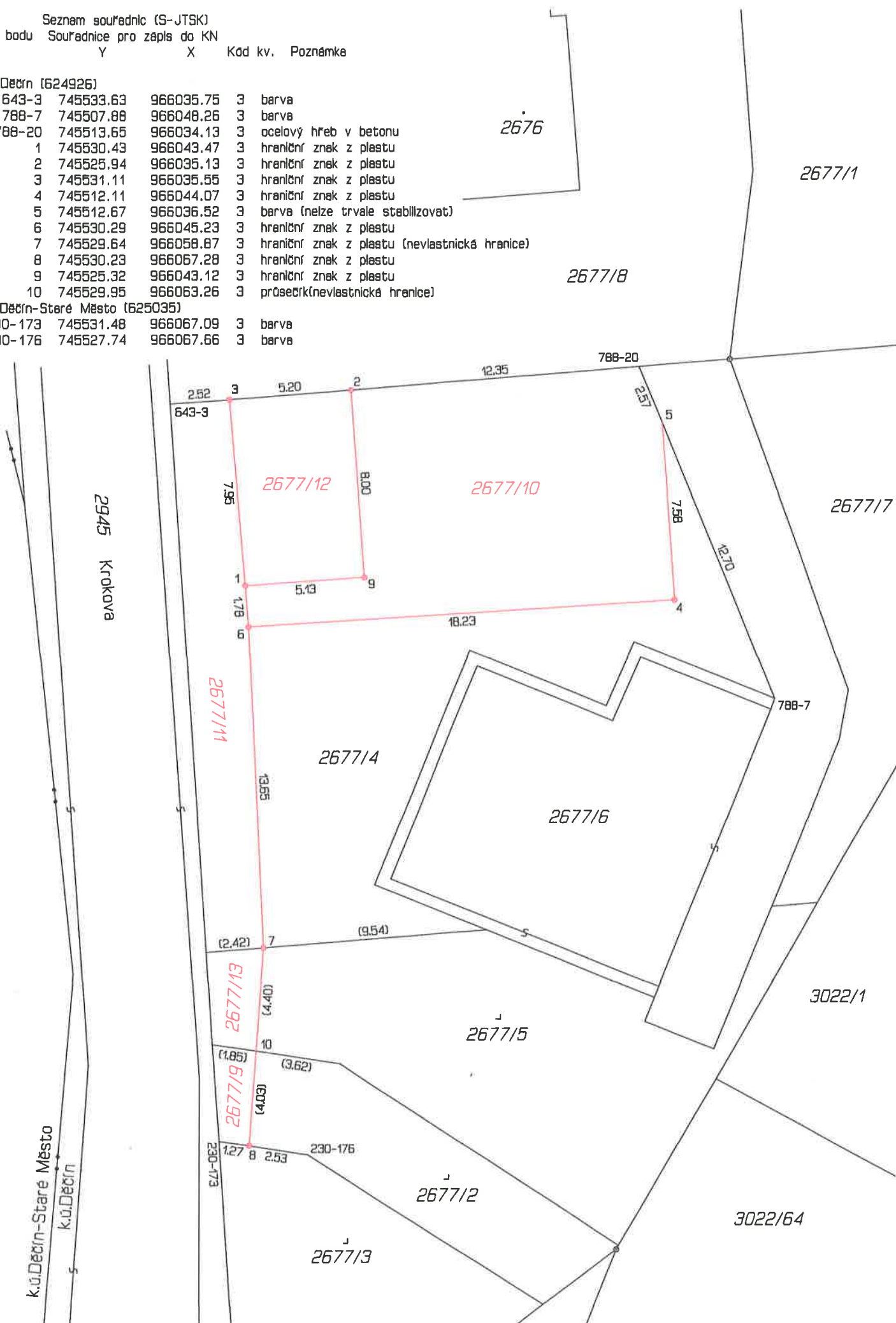
Seznam souřadnic (S-JTSK)
 Číslo bodu Souřadnice pro zápis do KN
 Y X Kód kv. Poznámka

k.ú. Děčín (624926)

643-3	745533.63	966035.75	3	barva
788-7	745507.88	966048.26	3	barva
788-20	745513.65	966034.13	3	ocelový hřeb v betonu
1	745530.43	966043.47	3	hraniční znak z plástu
2	745525.94	966035.13	3	hraniční znak z plástu
3	745531.11	966035.55	3	hraniční znak z plástu
4	745512.11	966044.07	3	hraniční znak z plástu
5	745512.67	966036.52	3	barva (nelze trvale stabilizovat)
6	745530.29	966045.23	3	hraniční znak z plástu
7	745529.64	966058.87	3	hraniční znak z plástu (nevlastnická hranice)
8	745530.23	966067.28	3	hraniční znak z plástu
9	745525.32	966043.12	3	hraniční znak z plástu
10	745529.95	966063.26	3	průsečík(nevlastnická hranice)

k.ú. Děčín-Staré Město (625035)

230-173	745531.48	966067.09	3	barva
230-176	745527.74	966067.66	3	barva



Zápis
Z jednání na MM Děčín – OMH
dne 07.06.2023

Účastníci:

Pan Petr Kuhn – vlastník pozemku p.č. 2677/4, 2677/5 a 2677/2 k.ú. Děčín –
Krokova ul., Děčín I
Zástupce MM Děčín OMH –I. Šeneklová

Dnešního dne se dostavil vlastník výše uvedených pozemků k dořešení problematiky septiku k bytovým domům ul. Krokova, Děčín I.

P. Kuhn odkoupil z vlastnictví ČR ÚZSVM uvedené pozemky včetně nemovitosti p.č. 2677/6 k.ú. Děčín, následně bylo zjištěno, že na pozemku p.č. 2677/4 k.ú. Děčín se nachází historicky septik ke všem bytovým domům ul. Krokova (kolonka) a je tedy vhodné řešit majetkoprávní narovnání této situace tak, aby byl pozemek včetně septiku v majetku města a byla zabezpečena bezproblémová obsluha tohoto zařízení.

V 08/2023 bylo uskutečněno místní šetření za účasti vlastníka pozemků a geodetické kanceláře a na místě samém bylo domluveno i oddělení dalších pozemků. Které jsou již nyní – opět historicky využívány jako pomocný silniční pozemek, v části přímo jako místní komunikace. V této souvislosti bylo domluveno oddělení i částí pozemků p.č. 2677/5, 2677/2 a části p.č. 2677/4 podél komunikace ul. Krokova tak, aby byl narovnán i tento majetkoprávní nesoulad.

Pan Kuhn navrhuje za prodej pozemků p.č. 2677/110 o vým. 138 m², p.č. 2677/11 o vým. 60 m², p.č. 2677/13 o vým.9 m² a p.č. 2677/9 o vým. 6 m² (pozemky nově vzniklé dle GP č. 2872-214/2023) částku ve výši 460 000,- Kč s tím, že ostatní náklady (případné vypracování znaleckého posudku, správní poplatek za vklad smlouvy do KN uhradí město Děčín).

Závěr:

OMH připraví do jednání orgánů města návrh na výkup předmětných částí pozemků dle předloženého geometrické plánu a zajistí vyhotovení znaleckého posudku. Předpoklad pro jednání rady města a zastupitelstva města v 11/2023. O výsledku jednání bude prodávající průběžně informován písemně.

Přečteno, skončeno, podepsáno:

Zápis
Z jednání na MM Děčín – OMH
dne 08.02.2024

Účastníci:

Pan Petr Kuhn – vlastník pozemku p.č. 2677/4, 2677/5 a 2677/2 k.ú. Děčín –
Krokova ul., Děčín I
Zástupce MM Děčín OMH –I. Šeneklová

Dnešního dne se dostavil vlastník výše uvedených pozemků k dořešení problematiky septiku k bytovým domům ul. Krokova, Děčín I, resp. výkupu pozemků v k.ú. Děčín.

Vlastník navrhuje za prodej pozemků p.č. 2677/110 o vým. 138 m², p.č. 2677/11 o vým. 60 m², p.č. 2677/13 o vým. 9 m² a p.č. 2677/9 o vým. 6 m² (pozemky nově vzniklé dle GP č. 2872-214/2023) částku ve výši 460 000,- Kč s tím, že ostatní náklady (případné vypracování znaleckého posudku, správní poplatek za vklad smlouvy do KN uhradí město Děčín).

Po dalším jednání je ochoten ustoupit s cenou o 20.000,- Kč, tedy na částku 440.000,- Kč + ostatní náklady, a to z níže uvedených důvodů:

- získání uvedených pozemků stálo nemalé úsilí a zajišťování dalších návazných podkladů včetně finančního ohodnocení, celkem trvalo získání pozemků do mého vlastnictví 5 let;


- ČR ÚZSVM uhradil vlastník cca 50 tis. Kč za pronájem uvedených pozemků do doby uzavření kupní smlouvy, resp. ke vkladu do katastru nemovitostí od doby získání stavby (Termo) do vlastnictví;

- celkem za všechny pozemky získané od ČR ÚZSVM jsem uhradil 585 tis. Kč; přičemž pro účely přístupu a příjezdu k budově nebyly tyto pozemky podstatné, ale byly podmíněny odkupem společně;

- dalším nákladem bylo vypracování geometrického plánu (cca 20 tis. Kč), technických podkladů k septiku a zdokumentování veškerých pozemků (cca 40 tis. Kč), včetně uhrazení pokuty za skládku, kterou způsobil neznámý pachatel;

- v tuto chvíli řeší vlastník majetkoprávní narovnání s městem jako nejlepším partnerem a dosud nevyžaduje úhradu nájemného za užívání pozemků – kde je umístěn septik a kde je silniční pozemek.

S ohledem na všechny výše uvedené důvody a nemalou snahu vlastníka vyřešit komplikovaný problém s pozemky, respektive s vybudovanou stavbou septiku, kdy stáří se odhaduje na cca 110-115 let, a to v průběhu předchozích 6 let, nemůže jinak než požadovat částku 440.000,- Kč. Doporučuje, aby i s ohledem na komplikovanou situaci a technické zázemí jednotlivých SVJ, město Děčín získalo




pozemek a následně společně s jednotlivými SVJ uvedenou stavbu septiku udržovalo.

Přílohou vlastník poskytuje doklady o získání pozemků, kde jsou uvedeny ceny za prodej.

Závěr:

OMH připraví do jednání orgánů města návrh na výkup předmětných částí pozemků dle předloženého geometrické plánu. Předpoklad projednání v radě města v 02/2024, následně v zastupitelstvu města v 03/2024. O výsledku jednání bude prodávající průběžně informován písemně.

Přečteno, skončeno, podepsáno:



Statutární město
DĚČÍN
- 6 -



MINISTERSTVO VNITRA
ČESKÉ REPUBLIKY

Toto potvrzení o uveřejnění smlouvy v registru smluv bylo automaticky vygenerováno informačním systémem registru smluv ve smyslu § 5 odst. 4 zákona č. 340/2015 Sb., o registru smluv, a slouží k potvrzení skutečnosti, že níže specifikovaná smlouva byla v registru smluv v daný okamžik uveřejněna.

Informace o zápisu:

ID smlouvy:	21372129
ID verze:	22936429
Číslo verze:	1
Datum a čas zveřejnění:	03.01.2023 09:16:21
Zveřejňující subjekt:	Územní pracoviště Ústí nad Labem (Úřad pro zastupování státu ve věcech majetkových) (va2fsxs)
ID návazné smlouvy:	
Email pro zaslání potvrzení:	marie.buricova@uzsvm.cz

Publikující smluvní strana:

Název subjektu:	Územní pracoviště Ústí nad Labem (Úřad pro zastupování státu ve věcech majetkových)
IČO:	69797111
Datová schránka:	va2fsxs
Adresa:	Mírové náměstí 3129/36, 40001 Ústí nad Labem, CZ
Útvar / Odbor / Org. složka:	

Smlouva:

Předmět smlouvy:	Kupní smlouva - pozemek p.č. 2677/6 k.ú. Děčín
Datum uzavření:	08.12.2022
Číslo smlouvy / č. jednací:	31/U/MB/2022
Podpisující osoba:	Ing. Karel Pekárek
Hodnota bez DPH:	146 300,00 CZK
Hodnota vč. DPH:	

Digitální a informační agentura

Toto potvrzení o uveřejnění smlouvy v registru smluv bylo automaticky vygenerováno informačním systémem registru smluv ve smyslu § 5 odst. 4 zákona č. 340/2015 Sb., o registru smluv, a slouží k potvrzení skutečnosti, že níže specifikovaná smlouva byla v registru smluv v daný okamžik uveřejněna. Toto potvrzení je vydáváno správcem registru smluv, kterým je Digitální a informační agentura.

Informace o zápisu:

ID smlouvy:	22678209
ID verze:	24314165
Číslo verze:	1
Datum a čas zveřejnění:	04.05.2023 07:29:29
Zveřejňující subjekt:	Územní pracoviště Ústí nad Labem (Úřad pro zastupování státu ve věcech majetkových) (va2fsxs)
ID návazné smlouvy:	
Email pro zaslání potvrzení:	marie.buricova@uzsvm.cz

Publikující smluvní strana:

Název subjektu:	Územní pracoviště Ústí nad Labem (Úřad pro zastupování státu ve věcech majetkových)
IČO:	69797111
Datová schránka:	va2fsxs
Adresa:	Mírové náměstí 3129/36, 40001 Ústí nad Labem, CZ
Útvar / Odbor / Org. složka:	

Smlouva:

Předmět smlouvy:	Kupní smlouva - pozemek p.č. 2677/2 a p.č. 2677/5 k.ú. Děčín
Datum uzavření:	26.04.2023
Číslo smlouvy / č. jednací:	39/U/MB/2022
Podpisující osoba:	Ing. Karel Pekárek
Hodnota bez DPH:	166 520,00 CZK
Hodnota vč. DPH:	

Digitální a informační agentura

Toto potvrzení o uveřejnění smlouvy v registru smluv bylo automaticky vygenerováno informačním systémem registru smluv ve smyslu § 5 odst. 4 zákona č. 340/2015 Sb., o registru smluv, a slouží k potvrzení skutečnosti, že níže specifikovaná smlouva byla v registru smluv v daný okamžik uveřejněna. Toto potvrzení je vydáváno správcem registru smluv, kterým je Digitální a informační agentura.

Informace o zápisu:

ID smlouvy:	22539881
ID verze:	24168597
Číslo verze:	1
Datum a čas zveřejnění:	20.04.2023 10:44:29
Zveřejňující subjekt:	Územní pracoviště Ústí nad Labem (Úřad pro zastupování státu ve věcech majetkových) (va2fsxs)
ID návazné smlouvy:	
Email pro zaslání potvrzení:	marie.buricova@uzsvm.cz

Publikující smluvní strana:

Název subjektu:	Územní pracoviště Ústí nad Labem (Úřad pro zastupování státu ve věcech majetkových)
IČO:	69797111
Datová schránka:	va2fsxs
Adresa:	Mírové náměstí 3129/36, 40001 Ústí nad Labem, CZ
Útvar / Odbor / Org. složka:	

Smlouva:

Předmět smlouvy:	Kupní smlouva - pozemek p. č. 2677/4, k. ú. Děčín
Datum uzavření:	03.04.2023
Číslo smlouvy / č. jednací:	40/U/MB/2022
Podepisující osoba:	Ing. Karel Pekárek
Hodnota bez DPH:	
Hodnota vč. DPH:	272 800,00 CZK