

Konané dne: 26. 11. 2020

ZM 20 08 05 16

Název:

Prodej pozemku p.č. 596 k.ú. Křešice u Děčína – záměr

Mimořádný materiál:

Návrh usnesení:

Zastupitelstvo města projednalo návrh na prodej pozemku v k.ú. Křešice u Děčína a zveřejňuje záměr města prodat pozemek p.č. 596 o výměře 249 m² v k.ú. Křešice u Děčína.

Stanovisko RM:

Rada města projednala na svém zasedání dne 22. 9. 2020 návrh na prodej pozemku v k.ú. Křešice u Děčína a usnesením č. RM 20 17 37 30 doporučila zastupitelstvu města zveřejnit záměr města prodat pozemek p.č. 596 o výměře 249 m² v k.ú. Křešice u Děčína, tj. varianta č. 1. Dále rada města projednala variantu č. 2, tj. zveřejnit záměr města prodat část pozemku p.č. 596 o výměře dle GP, který bude vyhotoven, v k.ú. Křešice u Děčína a variantu č. 3, tj. nezveřejnit záměr města prodat pozemek p.č. 596 o výměře 249 m² v k.ú. Křešice u Děčína.

Cena:	0,00
Návrh postupu:	Rada města doporučila zveřejnit záměr města

Důvodová zpráva:

Vyjádření:

OR	OSU	OZP	OMH			
A	A	A	A			

Vysvětlivky:

Příloha: 596 kres km.pdf

Komentář:



Příloha: 596 zad an.pdf

Komentář:

Příloha: 596 kres foto.pdf

Komentář:

Schvalovací cesta:

Zpracoval:	Ing. Martin Kříž	OMH	12.10.2020 06:24 podepsáno	
Předkladatel:	Ing. Jiří Anděl CSc.		12.10.2020 07:37 podepsáno	

typ zobrazení anonymně



STATUTÁRNÍ MĚSTO DĚČÍN MAGISTRÁT MĚSTA DĚČÍN	551
Došlo: 09.07.2020 v 08:21:24	Číslo
Č.j.: MDC/7/16/1993/2020	
Č.dop.: [redacted]	
Listů: 1	
Druh: 5 x foto	



M D C 5 2 3 7 3 5 0 8

Jméno a adresa žadatele(ů), datum narození:

[redacted]

v případě, že záměrem je koupě nemovitostí do tzv. společného jmění manželů - nutno uvést oba z manželů

Číslo telefonu: [redacted]

E-mail: [redacted]

Statutární město Děčín
pod adresou:
Magistrát města Děčín
Odbor místního hospodářství-oddělení nakládání s majetkem města
Mírové náměstí 1175/5
405 38 Děčín IV

V Děčíně dne 8. 7. 2020

Žádost o prodej nemovitosti (pozemků)

parc. číslo (v případě části pozemku uvést přibližnou výměru).....

596 k.ú. Křešice u Ječína

v katastrálním území.....

Zdůvodnění k jakému účelu bude pozemek sloužit:

Pozemek p.č. 596 k.ú. Křešice u Ječína by sloužil jako zahrada a záhradní k mému domu. Jsem spoluvlastníkem pozemku p.č. 593 k.ú. Křešice u Ječína, a RD č.p. 29, ul. Potočská, Ječín XXI, který s p.p.č. 596 sousedí. Na p.p.č. 596 je historicky umístěna odlehlá reparační vana nádrže v rozměrech cca 5 x 5 x 3 m. Nádrž zasahuje i do mého pozemku p.č. 593.

Příloha: fotodokumentace

Prohlašuji:


- že v případě odstoupení od koupi nemovitosti se zavazuji, že uhradím paušální částku ve výši 3000,- Kč jako náhradu za výdaje spojené s projednáním prodeje předmětné nemovitosti;
- že jsem se před podáním žádosti o prodej pozemku seznámil(a) se zásadami nazvanými „Postup a zásady nabytí a převodu pozemků do vlastnictví a z vlastnictví Statutárního města Děčín“ a podmínky v těchto zásadách uvedené přijímám.
- že nemám vůči Statutárnímu městu Děčín žádné neuhrazené závazky plynoucí ze samosprávy ani nedoplatky na pokutách a místních poplatcích.
- že souhlasím s prověřením této skutečnosti v jednotlivých databázích města, a zprošťuji pověřené

pracovníky mlčenlivosti podle § 52 zákona č. 280/2009 Sb., daňový řád, ve znění pozdějších předpisů, ve věci projednání mé záležitosti v orgánech města.

Poučení:

Výše uvedené osobní údaje budou zpracovány za účelem řádného projednání a rozhodnutí věci v příslušných orgánech města, tj. v radě města, zastupitelstvu města a finančním výboru a případném uzavření smlouvy. Doba zpracování osobních údajů nepřekročí 15 let.

Podpis žadatele(ú):.....



Přílohy:

*snímek katastrální mapy se zákresem pozemku, příp. jeho části
výpis z obchodního rejstříku – pokud žadatelem je právnická osoba, kopie živnostenského listu, aj.*









FOKLOP RD "NAJRZE"





ČÁST NÁDRŽE ZASAHUJÍCÍ NA P.P.Č. 593

Informace o pozemku

Parcelní číslo:	593
Obec:	Děčín [562335]
Katastrální území:	Křešice u Děčína [607185]
Číslo LV:	320
Výměra [m ²]:	328
Typ parcely:	Parcela katastru nemovitostí
Druh pozemku:	zastavěná plocha a nádvoří

Součástí je stavba

Budova s číslem popisným:	Děčín XXXI-Křešice [407534]; č. p. 29; rodinný dům
---------------------------	--

Vlastníci, jiná oprávnění

	Podíl
Vlastnické právo	1/2
	1/2

Nemovitost je v územním obvodu, kde státní správu katastru nemovitostí ČR vykonává Katastrální úřad pro Ústecký kraj, Katastrální pracoviště Děčín

Zobrazené údaje mají informativní charakter. Platnost k 22.06.2020 15:00:00.

